





















A Dunakanyar fenntartható fejlesztési stratégiája

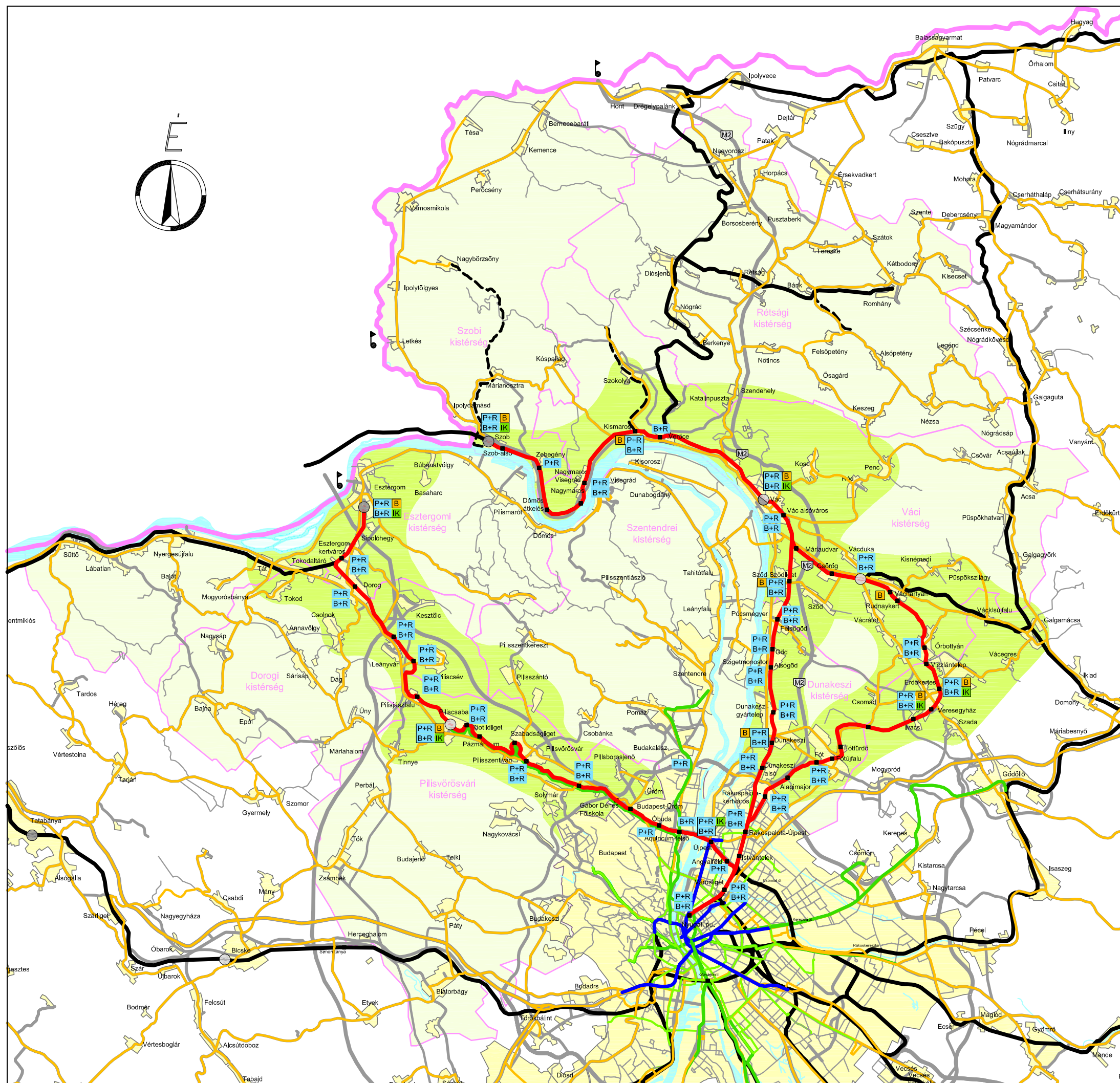
Közlekedés

1. sz. prioritás - vasúti fejlesztések

6.1. sz. melléklet

Jelmagyarázat

-  Elővárosi vasútvonal
-  Egyéb vasútvonal
-  Keskeny nyomközű vasútvonal
-  Autóbusz járat
-  Metróvonal
-  HÉV vonal
-  Villamosvonal
-  Autópálya
-  Első-és másodrendű főút
-  Mellékút
-  Vasúti megállóhely
-  Városközi fordulóállomás
-  Elővárosi fordulóállomás
-  P+R parkoló
-  Kerékpártároló
-  Jelentős Volán kapcsolat
-  Intermodális központ
-  Közúti határátkelő
-  Vizsgált terület
-  Vasútvonal vonzaskörzete















A Dunakanyar fenntartható fejlesztési stratégiája

Közlekedés

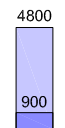


2. sz. prioritás - közúti fejlesztések

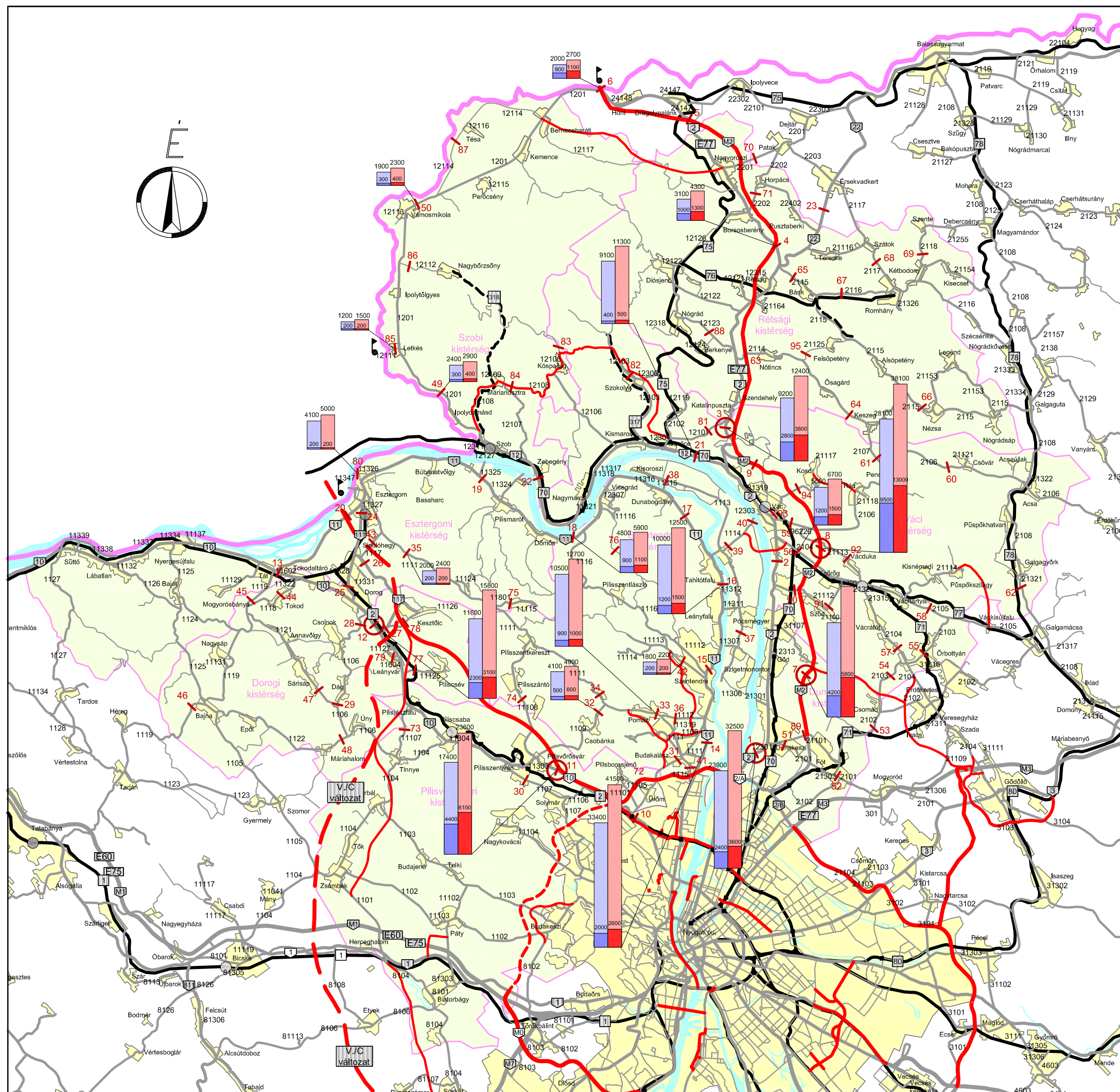
6.2. sz. melléklet

Jelmagyarázat

-  Tervezési térség
-  Vasútvonal
-  Keskeny nyomközű vasútvonal
-  Vasúti megállóhely
-  Elővárosi forduló állomás
-  Városközi forduló állomás
-  Gyorsforgalmú úthálózat fejlesztések
-  Főúthálózat fejlesztések
-  Mellékúthálózat fejlesztések
-  Nemzetközi út
-  Közúti határátkelő
-  Jellemző útszelvények

Forgalom a jellemző keresztmetszetekben:

-  Összes forgalom és nehéz motoros forgalom 2004-ben (E/nap)
-  Összes forgalom és nehéz motoros forgalom 2015-ben (E/nap)
-  Kiemelkedően nagy nehéz motoros forgalom

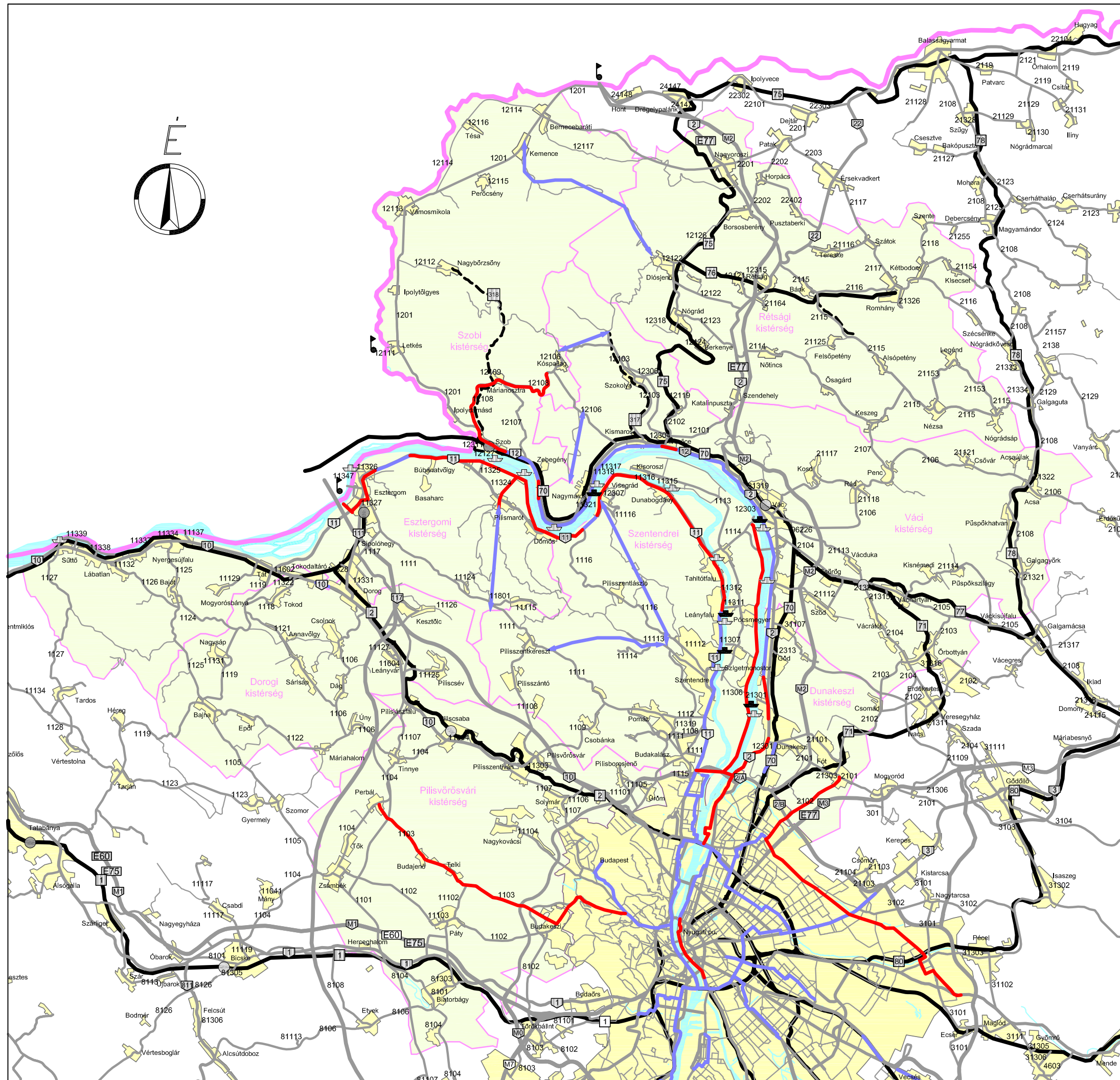
















A Dunakanyar fenntartható fejlesztési stratégiája

Közlekedés
3.-4. sz. prioritás -
kerékpáros és vízi közlekedés
fejlesztések

6.3. sz. melléklet

Jelmagyarázat



-  Tervezési térség
-  Jelenlegi kerékpárút
-  Tervezett kerékpárút
-  Vasútvonal
-  Keskeny nyomközű vasútvonal
-  Vasúti megállóhely
-  Elővárosi forduló állomás
-  Városközi forduló állomás
-  Autópálya
-  Első- és másodrendű főút
-  Mellékút
-  Hajó kikötő, jachtkikötő, vízibusz-járat
-  Komp átkelés
-  Közúti határátkelő