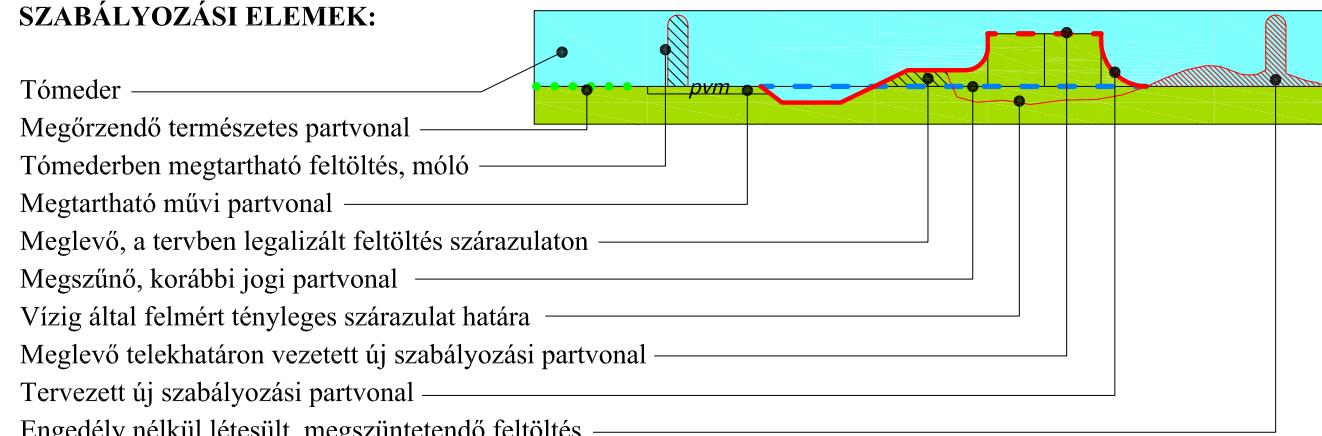


BALATONÓSZÖD VÍZPART-REHABILITÁCIÓS TANULMÁNYTERVE JELMAGYARÁZATA

A TELEPÜLÉSRENDEZÉSI TERVEKBEN ÉRVÉNYESÍTENDŐ, JÓVÁHAGYANDÓ SZABÁLYOZÁSI ELEMELK:



Építési hatósági intézkedést igénylő, engedély nélkül, ill. joghatályos településrendezési tervvel ellentétesen beépített terület
Újonnan kialakítandó közterületek, önkormányzati elővásárlási joggal terhelt területek

Kötelezően megtartandó közterületek

Telek közhasználat elől el nem zárható területe

Beépítetlenül megőrzendő parti területsáv

Parti kemping létesítésére felhasználható partszakasz

A hajózási, sport és idegenforgalmi célú kikötők létesítésére felhasználható partszakasz

Strandolásra alkalmas partszakasz

Parti sétány kialakítására alkalmas nyomvonal

Elsődlegesen gyalogút kialakítására alkalmas nyomvonal

Önálló kerékpárút vagy kijelölt kerékpársáv kialakítására alkalmas nyomvonal

Elsődlegesen közút kialakítására alkalmas nyomvonal

Tervezett parkoló területe

Zöldterületen elhelyezhető építmények számára kijelölt terület

Kötelezően rögzített szabályozási vonal és szabályozási szélesség méterben

Tervezett belterületi határ

Megszüntető jel a tómederben

- kertvárosias lakóterület

- vegyes terület

- gazdasági terület

- üdülőterület

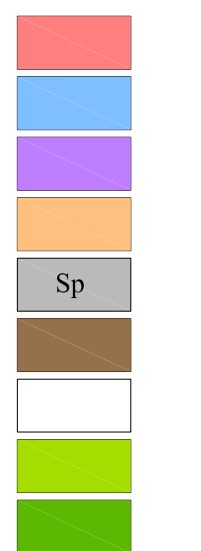
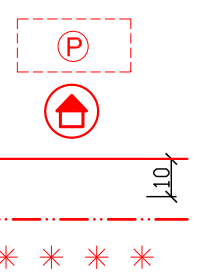

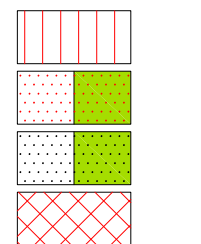
- különleges terület 5% v. annál nagyobb beépítettség engedélyezésével (a beírás a jellegére utal*)

- kötőpályás (vasúti) közlekedési terület

- közlekedési célú terület

- zöldterület

- védelmi, valamint egészségügyi, szociális és turisztikai rendeltetésű erdőterület



*A különleges területek betűjelei a 283/2002 Korm. rend. alapján:
Okt = oktatási központ terület
Eü = egészségügyi terület
Sp = nagykiterjedésű sportolási célú terület
St = strandterület

K = kemping területe
Szk = szabadidőközpont
Ki = kikötő területe
Ps = parti sáv

- vízgazdálkodási terület tómedren kívül

- vízgazdálkodási terület a tómederben

- mezőgazdasági terület

Összevont területfelhasználási egység

Részlegesen összevont területfelhasználási egység

Övezethatár azonos területfelhasználáson belül

A vízpart-rehabilitációs szabályozási követelményekkel érintett terület határa

ALAPTÉRKÉPI ELEMELK:

Közigazgatási határ

Belterületi határ

TÁJÉKOZTATÓ VIZSGÁLATI ELEMELK:

Nádasterületek és minősítésük a nádaskataszter szerint (I.a, II.a, III.a, IV.a, V.a nádosztály)

Nádasterületek és minősítésük a nádaskataszter szerint (I.b, II.b, III.b, IV.b, V.b nádosztály)

Természetközeli növénytakarsulással fedett partmenti terület

Meglévő hajóállomás

Meglévő, engedéllyel rendelkező vitorlaskikötő, csónakkikötő

Meglévő, engedélyezés alatt levő kikötő

Meglévő parkoló

Szintbeni út-vasút kereszteződés, gyalogos vasúti átkelő

Település felől érkező jelentős gépjármű, illetve gyalogos forgalom

Meglévő híd

Balatonba betorkolló vízbefolyás

Meglévő vízmű

Meglévő szennyvízáttemelő

Nemzeti park határa

Országos jelentőségű természetvédelmi terület határa

Meglévő helyi jelentőségű természetvédelmi terület határa

Védett fa, fasor

Védett egyedi művi érték

Védett településrész határa

Védett régészeti terület határa

Védett egyedi tájérték

JAVASOLT ELEMELK:

Tervezett természetvédelmi terület határa

Javasolt helyi jelentőségű természetvédelmi terület határa

Védelemre javasolt fa, fasor

Védelemre javasolt egyedi művi érték

Védelemre javasolt településrész határa

Védelemre javasolt egyedi tájérték

Javasolt szintbeni út-vasút kereszteződés, javasolt gyalogos vasúti átkelő

Zöldterület kialakítására alkalmas terület

