

 nagyvizi\_meder

 Települési térség\_OTrT


 vtt\_tarozok


 Megyehatár


 Közigazgatási határ


 Vízfelület, vízfolyás

**Települési terület 2030**

 0 - 0.10000002


 0.10000002 - 0.34999994


 0.34999994 - 0.60000024


 0.60000024 - 0.85000024


 0.85000024 - 1

**Iparterület 2030**

 0 - 0.047058824

 0.047058824 - 0.247058824

 0.247058824 - 0.549019608

 0.549019608 - 0.847058824

 0.847058824 - 1