












-  Megyehatár
-  Kisterseghatár
-  Településhatár
-  Vízfelület, vízfolyás
-  Belterület

- Vízgyűjtő-gazdálkodási alegység**
- Folyó víztest**
-  12 Sikvidéki – meszes – durva – közepes vízgyűjtő
 -  15 Sikvidéki – meszes – közepes-finom – kicsi vízgyűjtő
 -  18 Sikvidéki – meszes – közepes-finom – közepes vízgyűjtő
 -  19 Sikvidéki – meszes – közepes-finom – nagy vízgyűjtő
 -  2 Hegyvidéki – meszes – durva – kicsi vízgyűjtő
 -  24 Duna Gönyű és Baja között
 -  4 Dombvidéki – meszes – durva – kicsi vízgyűjtő
 - 5 Dombvidéki – meszes – durva – közepes vízgyűjtő
 - 9 Dombvidéki – meszes – közepes-finom – közepes vízgyűjtő

- Állóvíz víztest**
-  Mesterséges állóvíz
 -  4 Szikes – kis területű – sekély – benőtt vízfelületű – időszakos
 -  6 Szikes – kis területű – sekély – benőtt vízfelületű – állandó
 -  8 Szikes – közepes területű – sekély – nyílt vízfelületű – állandó
- Felszín alatti víztestek**
-  Karszt
 -  Sekély
 -  Hegyvidéki porózus
 - Porózus termál