


II.

MELLÉKLETEK

Egyeztetési anyag



Jász-Nagykun-Szolnok Megyei Területfejlesztési Kon koncepció

Készítette:
Város-Teampannon Kft

Közvitára bocsátotta:
a Jász-Nagykun-Szolnok Megyei Közgyűlés
195/2013.(III.27.) KH számú határozatával

MELLÉKLETEK

1.1.a. melléklet: Összehasonlító adatok (megye – régió – ország) 2012. I. negyedév.....	3
1.1.1.a. melléklet: A megyék népességszámának alakulása 1970 és 2011 között.....	4
2.1.4.a melléklet: Országos jelentőségű természetvédelmi területek listája (Forrás: KvVM)	5
2.1.4.b melléklet: Natura 2000 területek (Forrás: KvVM)	10
2.1.4.c melléklet: Helyi jelentőségű védett természeti területek és emlékek (Forrás: www.termeszetvedelem.hu)	11
2.1.4.d. melléklet: Jász-Nagykun-Szolnok megye rendeletben kijelölt érzékeny természeti területei (ÉTT) a rendelet 2. számú melléklete szerint, valamint a Magas Természeti Értékű Területek	12
2.2.1.a melléklet: A megye 2007. évi jelentős légszennyező telephelyeinek száma (Forrás: KÖTI-KÖTEVIFE).....	13
2.2.2.a. melléklet 1. táblázata: FAVI-KÁRINFO - A korábbi tevékenység alapján vélelmezett potenciális szennyezőforrások (VITUKI, 2010).....	14
2. FAVI-KÁRINFO - Tényfeltárás előtt álló területek (VITUKI, 2010).....	21
3. FAVI-KÁRINFO - Feltárt szennyezőforrások (VITUKI, 2010).....	22
4. Kármentesítésre kötelezett telephelyek a megyében(Forrás: KÖTI-KÖTEVIFE).....	23
2.4.a. melléklet: Lakásállomány és laksűrűség, január 1. (2001-)(Forrás:Portal.ksh.hu).....	25
2.4.b. melléklet: Lakáshelyzet, 2010 (dec.31.) (Forrás: KSH, Megyei évkönyv, 2010).....	25
2.4.c. melléklet: Közműellátás, környezet, 2010	26
2.4.1.a melléklet: Kistérségek lakónépesség és lakásállomány-változása	26
2.5.2.a. melléklet: Tervelemények:.....	27
2.5.2.b. melléklet: A megye műemléképületben található közgyűjteményei (adalék a „Tájház-hálózat Magyarországon” világörökség-várományosi helyszínekijelöléshez)	27
2.5.2.c. melléklet: Védett objektumok csoportosítása a karbantartási-felújítási igény jellege szerint.....	28
2.5.2.d. melléklet: Épület- vagy építményjellegű védett örökségi értékek felújítási igényének becslése.....	29
2.5.2.e Települések épített örökségének értékelése kérdőív alapján (a táblázat a válaszadó települések épített örökségére vonatkozó információkat tartalmazza).....	30
3.1.1.b. melléklet: Néhány gazdasági mutató kistérségenként, 2010 (Forrás: KSH Jász-Nagykun-Szolnok megye Statisztikai évkönyve, 2010.	31
3.2.3.b. melléklet: Egy adófizetőre jutó személyi jövedelemadó-alapot képező jövedelem, Ft (Forrás: KSH, Észak- Alföldi Kistérségek fontosabb adatai, 2007) NINCS ADAT 2007 UTÁN!	32
4.1.a. melléklet: A településhierarchia-vizsgálat módszertana.....	33
4.1.b melléklet: Városok fontosabb mutatói (Forrás: KSH 2007 és 2010. évi megyei évkönyvek, TEIR nyilvános adatbázisa, www.OKEV.hu, www.fiokkererso.hu).....	34
4.1.c Községek fontosabb adatai és indikátorai ((Forrás: KSH 2007 és 2010. évi megyei évkönyvek, TEIR nyilvános adatbázisa, www.OKEV.hu, www.atm.apoi.hu, országos bankok és takarékszövetkezetek honlapjai)	35
5.2.2.a melléklet: Az Új Széchenyi Terv program felépítése.....	37
5.2.2.b melléklet: Nemzeti és nemzetgazdasági stratégiai tervdokumentumok, szakpolitikai stratégiai tervdokumentumok.....	38
5.5.a melléklet: 20 ezer főnél népesebb városok fejlesztési stratégiái	40

MELLÉKLETEK

<i>5.6.a melléklet: Kistérségek stratégiai és operatív céljai</i>	<i>41</i>
<i>5.6.b melléklet: LEADER közösségek tíz legfontosabb fejlesztési javaslata</i>	<i>42</i>
<i>5.6.c melléklet: A megyei területfejlesztési koncepció és stratégiai program jóváhagyása óta született fontosabb dokumentumokat.....</i>	<i>43</i>
<i>6.a. melléklet Jász-Nagykun-Szolnok Megyei Területfejlesztési Koncepció társadalmi egyeztetésének ütemezése</i>	<i>44</i>
<i>6.2.a Adatkérés a megyei területfejlesztési koncepció helyzetelemző részanyagához.....</i>	<i>45</i>

MELLÉKLETEK

1.1.a. melléklet: Összehasonlító adatok (megye – régió – ország) 2012. I. negyedév

Megnevezés	Hajdú- Bihar	Jász-Nagykun- Szolnok	Szabolcs- Szatmár-Bereg	Észak-Alföld	Ország
	megye				
Lakónépesség					
Népesség száma, ezer fő ^{a)}	538	383	552	1 473	9 962
Népesség indexe	99,7	99,0	99,4	99,4	99,8
Gazdasági aktivitás^{b)}					
Aktivitási arány, %	52,8	53,3	53,4	53,2	56,0
Foglalkoztatási arány, %	44,9	47,2	43,0	44,8	49,5
Munkanélküliségi ráta, %	15,0	11,3	19,6	15,7	11,7
Alkalmazásban állók száma és keresete^{c)}					
száma, ezer fő	108,3	77,6	98,1	284,1	2 624,1
számának indexe	99,9	101,9	102,6	101,3	99,3
havi bruttó átlagkeresete, Ft	187 327	174 602	165 476	176 401	219 240
havi bruttó átlagkeresetének indexe	106,7	109,0	101,7	105,6	104,4
havi nettó átlagkeresete ^{d)} , Ft	121 800	113 484	107 712	114 725	141 810
havi nettó átlagkeresetének indexe ^{d)}	102,6	103,1	96,8	100,8	101,6
Regisztrált vállalkozások^{e)}					
Regisztrált vállalkozások száma	91 863	50 473	110 634	252 970	1 651 440
Regisztrált vállalkozások számának indexe	103,4	101,5	102,6	102,7	102,2
1000 lakosra jutó vállalkozás	171	132	200	172	166
Beruházás					
Teljesítményérték, millió Ft	22 453	13 730	10 534	46 717	497 362
Egy lakosra jutó teljesítményérték, ezer Ft	41,7	35,8	19,1	31,7	49,9
Ipar					
Termelés volumenindexe ^{f)}	101,0	90,5	103,6	96,0	99,9
Egy lakosra jutó termelési érték ^{f)} , ezer Ft	325,8	769,9	228,2	404,7	597,3
Termelés volumenindexe ^{g)}	102,8	225,1	111,9	149,9	99,6
Értékesítés volumenindexe ^{g)}	98,1	232,7	107,2	134,2	100,5
Ezen belül: belföldi	94,1	91,3	99,9	94,2	98,4
export	107,7	303,5	109,9	179,0	101,7
Értékesítésből az export aránya, %	32,3	86,9	75,2	62,9	63,1
Építőipar					
Építőipari termelés volumenindexe ^{h)}	102,2	70,9	77,4	86,5	87,6
Egy lakosra jutó termelési érték ^{h)} , ezer Ft	13,7	6,8	8,6	10,0	16,6
Lakásépítés					
Épített lakás	443	42	87	572	2 444
Épített lakások indexe	260,6	140,0	248,6	243,4	77,8
Tízezer lakosra jutó épített lakások száma	8,2	1,1	1,6	3,9	2,5
Turizmus					
Vendégek száma, ezer	59,2	30,0	17,9	100,0	1 291,5
Vendégek számának indexe	93,7	115,0	100,8	99,2	101,9
Vendégéjszakák száma, ezer	168,7	54,2	30,7	253,6	3 150,0
Vendégéjszakák számának indexe	92,5	112,7	99,3	97,0	103,1



a) 2012. január 1-jén.– b) A KSH munkaerő-felmérése alapján, I. negyedévi adatok.– c) A 4 főnél többet foglalkoztató vállalkozások, létszámhatártól függetlenül a költségvetési szervek és a kijelölt non-profit szervezetek székhely szerinti adatai.– d) Családi kedvezmény nélkül. Index: előző év azonos időszaka (időpontja) = 100,0.– e) Az országos adatok a külföldön működőkkel együtt.– f) A 4 főnél többet foglalkoztató vállalkozások telephely szerinti adatai.– g) A 49 főnél többet foglalkoztató vállalkozások székhely szerinti adatai.– h) A 4 főnél többet foglalkoztató vállalkozások székhely szerinti adatai.

1.1.1.a. melléklet: A megyék népességszámának alakulása 1970 és 2011 között



	Népesség száma január 1.-én					Népességszám százalékos változása			
	1970	1980	1990	2001	2011	1970-80	1980-90	1990-2001	2001-2011
Budapest	2 001 083	2 059 226	2 016 681	1 759 209	1 733 685	2,9	-2,1	-12,8	-1,5
Baranya	421 765	432 617	417 400	408 147	391 455	2,6	-3,5	-2,2	-4,1
Bács-Kiskun	572 190	571 448	546 898	547 954	524 841	-0,1	-4,3	0,2	-4,2
Békés	441 081	436 910	411 887	401 919	361 802	-0,9	-5,7	-2,4	-10,0
Borsod-Abaúj-Zemplén	779 916	809 468	761 963	753 497	684 793	3,8	-5,9	-1,1	-9,1
Csongrád	445 220	456 300	438 842	430 514	421 827	2,5	-3,8	-1,9	-2,0
Fejér	391 272	420 317	418 852	428 115	426 120	7,4	-0,3	2,2	-0,5
Győr-Moson-Sopron	414 457	437 857	432 126	438 218	449 967	5,6	-1,3	1,4	2,7
Hajdú-Bihar	528 118	551 448	548 728	553 264	539 674	4,4	-0,5	0,8	-2,5
Heves	340 146	350 360	334 408	327 733	307 985	3,0	-4,6	-2,0	-6,0
Komárom-Esztergom	304 461	322 893	316 984	316 998	311 411	6,1	-1,8	0,0	-1,8
Nógrád	234 430	240 251	227 137	221 605	201 919	2,5	-5,5	-2,4	-8,9
Pest	878 644	973 830	949 842	1 071 898	1 237 561	10,8	-2,5	12,9	15,5
Somogy	357 009	360 270	344 708	337 930	317 947	0,9	-4,3	-2,0	-5,9
Szabolcs-Szatmár-Bereg	572 943	593 829	572 301	589 989	555 496	3,6	-3,6	3,1	-5,8
Jász-Nagykun-Szolnok	441 028	445 624	425 583	420 461	386 752	1,0	-4,5	-1,2	-8,0
Tolna	258 760	266 273	253 675	251 594	231 183	2,8	-3,3	-2,5	-8,1
Vas	277 619	285 498	275 944	269 149	257 688	5,6	-0,9	-0,8	-4,3
Veszprém	357 830	377 746	374 466	371 608	365 573	4,3	-3,4	-1,9	-1,6
Zala	304 127	317 298	306 398	300 496	287 043	2,9	-4,7	-0,8	-4,6
Ország összesen	10 322 099	10 709 463	10 374 823	10 200 298	9 985 722	3,8	-3,1	-1,7	-2,1

MELLÉKLETEK



2.1.4.a melléklet: Országos jelentőségű természetvédelmi területek listája (Forrás: KvVM)

Védett természeti terület	Védetté nyilvánítás	Védettség indoka és célja	Védett terület kiterjedése	Érintett megyei települések	Fotók
Hortobágyi Nemzeti Park	1850/1972. és 1851/1972. számú OTvH közleményei. A védettség fenntartásáról rendelkezett: 131/2007. (XII.27.) KvVM rendelet	A puszta jellegzetes arculatának és természeti értékeinek, a Hortobágy természetes növény- és állatvilágának megőrzése, a terület gazdag madárvilágának, a madarak háborítatlan fészkelésének és vonulásának biztosítása, a területre jellemző kulturális értékek (pl. a hagyományos pusztai életforma emlékeinek) megóvása.	68616,3 ha	Karcag, Kunmadaras, Nagyiván, Tiszafüred. Fokozottan védett terület által érintett település: Karcag, Kunmadaras.	 <p>www.vilagorokseg.hu</p>
Körös-Maros Nemzeti Park	3/1997. (I.8.) KTM rendelet, Körös-Maros Nemzeti Park bővítéséről szóló 4/1999. (V.5.) KöM rendelet.	A Körösök és a Maros vízrendszerének kialakult jellegzetes tájszerkezet, a kiterjedt szikes puszták, természetes és természetközeli erdők, árterek, szikes tavak, időszakosan vízborított területek, holtágak, mocsarak természetes növénytakarásainak és állatvilágának megőrzése, a nemzetközi jelentőségű madárélőhelyek és a vándorló állatvilág védelmének biztosítása, a védett területek természetes, az élőhely típusának megfelelő vízellátottsági szint helyreállítása.	51065,64 ha	Kisújszállás, Kunszentmárton, Mesterszállás, Mezőtúr, Öcsöd, Szelevény, Tiszaföldvár, Túrkeve	 <p>www.kmnp.hu</p>



MELLÉKLETEK

Védett természeti terület	Védetté nyilvánítás	Védettség indoka és célja	Védett terület kiterjedése	Érintett megyei települések	Fotók
Kiskunsági Nemzeti Park	1800/1974. számú OTVH határozat. A védettség fenntartásáról rendelkezett: 134/2007. (XII.27.) KvVM rendelet.	A kiskunsági táj jellegzetes arculatának és természeti értékeinek, különösen a homokon kialakult formakincsnek, az állóvizeknek, a jellegzetes vegetációtípusok (homokpuszta maradványok és szikes puszták rétjei, lápok, turjánosok, Tisza menti természetes galériaerdők), valamint ezen élőhelyek természetes növény- és állatvilágának, a Kiskunság gazdag madárvilágának megőrzése, a madarak háborítatlan fészkelésének és vonulásának biztosítása, a táj kulturális értékeinek (pl. a hagyományos pusztai állattartás és a jellegzetes tanyai, paraszti életforma emlékeinek) megővése.	50509,5 ha	Tiszasas	 www.knp.hu
Közép-tiszai Tájvédelmi Körzet	2/1978. számú OKTH határozat. A védettség fenntartásáról rendelkezett: 59/2007. (X.18.) KvVM rendelet.	A területen található természetes élőhelyek (ártéri erdők, rétek, holtmedrek) növénytakarásainak, az itt előforduló védett és fokozottan védett növény- és állatfajoknak a megőrzése, a madarak háborítatlan fészkelésének, táplálkozásának, vonulásának biztosítása, a jellegzetes Közép-Tiszavidéki táj tájképi adottságainak megővése.	9455,6 ha	Besenyszög, Cibakháza, Csata-szög, Fegyvernek, Kőtelek, Martfű, Nagykőrű, Nagyrév, Rákócziújfalva, Szajol, Szolnok, Tiszaabő, Tiszaabura, Tiszaöldvár, Tisza-inoka, Tiszajenő, Tiszakürt, Tiszapüspöki, Tiszaroff, Tiszasüly, Tiszavárkony, Törökszentmiklós, Vezensy.	 www.vadaszlap.hu



MELLÉKLETEK

Védett természeti terület	Védetté nyilvánítás	Védettség indoka és célja	Védett terület kiterjedése	Érintett megyei települések	Fotók
Hevesi Füves Puszták Tájvédelmi Körzet	9/1993. (III.9.) KTM rendelet. Hevesi Füves Puszták Tájvédelmi Körzet bővítéséről szóló 26/2008. (X.22.) KvVM rendelet.	A Heves-Borsodi Síkság eredeti állapotát reprezentáló pusztai növénytársulások és állatfajok, elsősorban a túzok és ritka ragadozó madarak élőhelyének védelme, továbbá a tájképi értékek megőrzése, valamint a terület természetvédelmi célú bemutatása.	15804 ha	Jászivány	 www.bnpi.hu
Tápió-Hajta Vidéke Tájvédelmi Körzet	347/2006. (XII. 23.) Korm. rendelet 3. sz. melléklet II. fejezet 5. f) pontja	A Tápió-vidék az Alföld egyik legváltozatosabb kistája, amely a természeti értékek valóságos kincsestárát őrzi. A megyét csak Újszásznál érinti, nagyobb része Pest megyében elszórtn található. Ez a nagyfokú mozaikosság az évszázadok óta tartó emberi behatásokra, valamint a sokszínű természetföldrajzi adottságokra egyaránt visszavezethető. Egyedülálló sajátossága, hogy három, egymástól lényegesen eltérő természet- és növényföldrajzi tájegység - Északi-Középhegység, Duna-Tisza-köze és Tiszántúl - találkozási sávjában helyezkedik el.	4.515 ha	Újszász	 http://cosmos.kee.hu/tapiovidek/tk/h_tk.htm

MELLÉKLETEK

Védett természeti terület	Védetté nyilvánítás	Védettség indoka és célja	Védett terület kiterjedése	Érintett megyei települések	Fotók
Tiszaigari arborétum Természetvédelmi Terület	13/1976. OTvH határozat. A védettség fenntartásáról rendelkezett: 79/2007. (X.18.) KvVM rendelet.	A területen található, természettudományi és esztétikai szempontból rendkívül értékes növénygyűjtemény megőrzése, valamint az élővilág természetközeli életfeltételeinek biztosítása.	19,4 ha	Tiszaigar	
Zádor híd környéke Természetvédelmi Terület	15/1976. számú OTvH határozat. A védettség fenntartásáról rendelkezett: 86/2007. (X.18.) KvVM rendelet.	A műemlék Zádor híd természeti környezetének, a szikes pusztai legelő növénytársulásainak (szikes legelő, szikpusztai gyeptársulás) és a területen előforduló védett növény- és állatfajoknak a megőrzése.	88,5 ha	Karcag	 <p>www.vendegvaro.hu</p>

MELLÉKLETEK

Védett természeti terület	Védetté nyilvánítás	Védettség indoka és célja	Védett terület kiterjedése	Érintett megyei települések	Fotók
Kecskeri-pusztai Természetvédelmi Terület	2/1990. (VI.13.) KöM rendelet.	A hajdan nagyterjedésű, mocsarakkal tarkított nagykunsági puszták utolsó maradványainak, és az itt kialakult élővilágnak a védelme.	1226 ha	Karcag	 <p>www.wikipedia.hu</p>
Tiszakürti Arborétum Természetvédelmi Terület	21/2000. (VIII.31.) KöM rendelet	Az arborétum idős növényállományának fenntartása, felújítása, a kutatási tevékenységek természetvédelmi feladatokkal összehangolt megvalósítása.	59,4 ha	Tiszakürt	 <p>www.arboreta.hu</p>

MELLÉKLETEK

2.1.4.b melléklet: Natura 2000 területek (Forrás: KvVM)

A MEGYE TERÜLETÉRE ESŐ KÜLÖNLEGES MADÁRVÉDELMI TERÜLETEK:

Hevesi-sík	(HUBN10004)	Bükk Nemzeti Park Igazgatóság
Jászkarajenői puszták	(HUDI10004)	Duna-Ipoly Nemzeti Park Igazgatóság
Hortobágy	(HUHN10002)	Hortobágyi Nemzeti Park Igazgatóság
Bihar	(HUHN10003)	Hortobágyi Nemzeti Park Igazgatóság
Közép-Tisza	(HUHN10004)	Hortobágyi Nemzeti Park Igazgatóság
Jászság	(HUHN10005)	Hortobágyi Nemzeti Park Igazgatóság
Déaványai-sík	(HUKM10003)	Körös-Maros Nemzeti Park Igazgatóság
Tisza Alpár-Bokrosi ártéri öblözete	(HUKN10004)	Kiskunsági Nemzeti Park Igazgatóság

A MEGYE TERÜLETÉRE ESŐ KÜLÖNLEGES TERMÉSZETMEGŐRZÉSI TERÜLETEK:

Pusztamizsei-erdő	(HUHN20079)	Hortobágyi Nemzeti Park Igazgatóság
-------------------	-------------	-------------------------------------

A MEGYE TERÜLETÉRE ESŐ KIEMELT JELENTŐSÉGŰ KÜLÖNLEGES TERMÉSZETMEGŐRZÉSI TERÜLETEK:

Pélyzi szikések	(HUBN20041)	Bükk Nemzeti Park Igazgatóság
Tápiógyörgye-Újszilvási szikések	(HUDI20024)	Duna-Ipoly Nemzeti Park Igazgatóság
Hajta mente	(HUDI20025)	Duna-Ipoly Nemzeti Park Igazgatóság
Alattányi Berki-erdő	(HUHN20074)	Hortobágyi Nemzeti Park Igazgatóság
Alsó-Zagyva hullámtere	(HUHN20089)	Hortobágyi Nemzeti Park Igazgatóság
Aranyosi-legelő	(HUHN20138)	Hortobágyi Nemzeti Park Igazgatóság
Borsóhalmi-legelő	(HUHN20076)	Hortobágyi Nemzeti Park Igazgatóság
Csépa-szelevényi gyepek	(HUHN20154)	Hortobágyi Nemzeti Park Igazgatóság
Cserkei Nagy-fertő	(HUHN20155)	Hortobágyi Nemzeti Park Igazgatóság
Hegyesbor	(HUHN20146)	Hortobágyi Nemzeti Park Igazgatóság
Hencidai Csere-erdő	(HUHN20011)	Hortobágyi Nemzeti Park Igazgatóság
Jászapáti-Jászkiséri szikések	(HUHN20085)	Hortobágyi Nemzeti Park Igazgatóság
Jászárokszállási szikések	(HUHN20073)	Hortobágyi Nemzeti Park Igazgatóság
Jászdózsai Pap-erdő	(HUHN20044)	Hortobágyi Nemzeti Park Igazgatóság
Jászfényszaru-erdő	(HUHN20077)	Hortobágyi Nemzeti Park Igazgatóság
Jászsági Zagyva-ártér	(HUHN20078)	Hortobágyi Nemzeti Park Igazgatóság
Kecskeri-pusztá és környéke	(HUHN20145)	Hortobágyi Nemzeti Park Igazgatóság
Kenderesi legelő	(HUHN20144)	Hortobágyi Nemzeti Park Igazgatóság
Közép-Tisza	(HUHN20015)	Hortobágyi Nemzeti Park Igazgatóság
Kunszentmárton, Bábockai-legelő	(HUHN20152)	Hortobágyi Nemzeti Park Igazgatóság
Mezőtúri Szandazugi-legelő	(HUHN20149)	Hortobágyi Nemzeti Park Igazgatóság
Pásztói-legelő	(HUHN20148)	Hortobágyi Nemzeti Park Igazgatóság
Szalóki Nagy-fertő	(HUHN20139)	Hortobágyi Nemzeti Park Igazgatóság
Szelevényi Tó-köz	(HUHN20153)	Hortobágyi Nemzeti Park Igazgatóság
Tiszaigar-Tiszaörsi Körtvélyes	(HUHN20141)	Hortobágyi Nemzeti Park Igazgatóság
Tiszakürt-tiszainokai gyepek	(HUHN20158)	Hortobágyi Nemzeti Park Igazgatóság
Tiszasasi Láp-legelő	(HUHN20156)	Hortobágyi Nemzeti Park Igazgatóság
Tisza-tó	(HUHN20003)	Hortobágyi Nemzeti Park Igazgatóság
Újszász-Jászboldogházi gyepek	(HUHN20081)	Hortobágyi Nemzeti Park Igazgatóság
Úrbéri-legelő	(HUHN20140)	Hortobágyi Nemzeti Park Igazgatóság
Holt-Sebes-Körös	(HUKM20018)	Körös-Maros Nemzeti Park Igazgatóság
Tisza Alpár-Bokrosi ártéri öblözete	(HUKN20028)	Kiskunsági Nemzeti Park Igazgatóság

2.1.4.c melléklet: Helyi jelentőségű védett természeti területek és emlékek (Forrás: www.termeszetvedelem.hu)

Település	Védelmi kategória	A természeti terület megnevezése	Törzskönyvi száma	Kiterjedése
Abádszalók	TT	Aranyosi kosboros rét	15/19/TT/87	0
Besenyszög	TE	Besenyszögi kocsányos tölgyek (14 db)	15/43/TE/00	0
Csépa	TT	Csépai Fertő	15/28/TT/87	79
Jászsalsószentgyörgy	TT	Jászsalsószentgyörgyi Vadaspark	15/41/TT/95	7,7292
Jászberény	TT	A Ferences kolostor kertje	15/55/TT/03	2,3919
Jászberény	TT	Hajta mocsár	15/26/TT/87	125,5
Jászberény	TT	Fehértói temető területe	15/54/TT/03	5,7012
Jászberény	TE	A Szelei út és a Nyár u. találkozásánál lévő fészület körüli vadgesztenye facsoport	15/52/TE/03	0
Jászberény	TT	A Városi Zagyva és az azt két oldalról kísérő zöldfelületi sáv a Huszár utcai hídtól a Jásztelki útig	15/51/TT/03	7,31557
Jászberény	TT	Ferencesek tere és az azt övező utcák fasorai	15/49/TT/03	1,2975
Jászberény	TT	Nagyér utcai Szociális Otthon kertje	15/58/TT/03	0,7345
Jászberény	TT	Szenháromság tér, Lehel vezér tér, Fürdő u., Holló András u. zöldfelületei, fasorai az érintett Városi Zagyva-szakasszal	15/50/TT/03	2,7029
Jászberény	TE	Jászberény, Szúnyogos u. 4. sz. alatti idős tölgyfa	15/53/TE/03	0
Jászberény	TT	Jászberényi Állat- és Növénykert teljes zöldfelülete	15/47/TT/03	4,6744
Jászberény	TT	Jászberényi Erzsébet Kórház és Szakorvosi Rendelő kertje	15/48/TT/03	3,7468
Jászberény	TT	Jászberényi Izraelita temető területe	15/56/TT/03	0,5937
Jászberény	TT	Jászberényi Margit-sziget az azt övező Zagyva-mederrel és fasorokkal	15/57/TT/03	3,0225
Jászberény	TT	Jászberényi Református templom kertje	15/59/TT/03	0,3602
Jászberény	TT	Jászberényi Szentkúti templom kertje	15/61/TT/03	0,4257
Jászberény	TT	Jászberényi Tanítóképző Főiskola kertje és az Arborétum	15/60/TT/03	0,7503
Jászberény	TT	Jászberényi Új temető északi része	15/62/TT/03	7,7248
Jászberény	TT	Zagyvamenti Természetvédelmi Terület	15/25/TT/87	111,5
Jászdózsa	TT	Pap erdő	15/27/TT/87	0
Jásztelek	TT	Pusztamizsei Természetvédelmi Terület	15/31/TT/94	70
Karcag	TT	DE ATC Karcagi Kutatóintézet kertje	15/46/TT/01	6,3747
Karcag	TE	Karcagi Déli temető, törpemandulás cserje	15/42/TE/96	0
Karcag	TE	Karcagi Északi temető, mezei szilfa	15/45/TE/01	0
Kenderes	TE	Törökmogyoró	15/10/TE/80	0
Kenderes	TE	Védett fásor	15/7/TE/80	0
Kengyel	TE	53 db Törökmogyorófa	15/18/TE/83	0
Kengyel	TT	Szélmalom domb	15/13/TT/80	0
Kunhegyes	TT	Bige fertő	15/21/TT/87	75,2
Kunszentmárton	TE	Kunszentmártoni Köttön-halom	15/40/TE/94	1,5918
Szajol	TT	Szajoli Holt-Tisza	15/63/TT/03	22,3043
Szolnok	TE	Szolnoki Molnárfecske-telep	15/8/TT/80	0
Szolnok	TT	Szolnoki Tüdőkórház parkja	15/75/TT/06	4,5701
Tiszabura	TE	Kocsányos tölgy	15/39/TE/99	0
Tiszafüred	TT	Kastélypark	15/15/TT/83	2,6609
Tiszafüred	TE	Kocsányostölgy	15/17/TE/83	0
Tiszaigar	TE	Kocsányos tölgyek és vadkörtefák	15/9/TE/80	0
Tiszaigar	TE	Mátyás király fa	15/1/TE/60	0
Tiszaderzs	TT	Tiszaderzsi Cserőközi Holt-Tisza	15/16/TT/83	94,238
Tiszaszentimre	TT	Nagypallagi löszgyep	15/20/TT/87	17,1
Törökszentmiklós	TE	Szenttamás Imre majori park	15/11/TT/80	11,0525
Túrkeve	TT	Túrkevei Pásztó-pusztai gyep	15/44/TT/00	401,4317
Túrkeve	TT	Városkerti Véderdő	15/38/TT/98	6,9671
Újszász	TT	Kastélypark (Orczy-kastély)	15/6/TT/80	23,4219

TT: természetvédelmi terület, TE: természeti emlék

MELLÉKLETEK

2.1.4.d. melléklet: Jász-Nagykun-Szolnok megye rendeletben kijelölt érzékeny természeti területei (ÉTT) a rendelet 2. számú melléklete szerint, valamint a Magas Természeti Értékű Területek

ÉTT kategória	Terület neve	Érintett megyék, települések
Kiemelten fontos érzékeny természeti területek	Hevesi-sík	Heves és Jász-Nagykun-Szolnok megye területére eső Hevesi-sík kiemelten fontos ÉTT megyei települései: Jászivány, Jászkisér
	Gerje-perje sík	Bács-Kiskun, Jász-Nagykun-Szolnok és Pest megyék területére eső Gerje-perje sík kiemelten fontos ÉTT megyei települései: Tiszajenő, Tiszavárkony, Tószeg
	Hortobágyi Nemzeti Park védőzónája	Békés, Borsod-Abaúj-Zemplén, Hajdú-Bihar, Heves, Jász-Nagykun-Szolnok és Szabolcs-Szatmár-Bereg megyék területére eső Hortobágyi Nemzeti Park védőzónája kiemelten fontos ÉTT megyei települései: Karcag, Kenderes, Kisújszállás, Kunhegyes, Kunmadaras, Nagyvíván, Tiszafüred, Tiszaigar, Tiszaörs
	Tisza homokhátsági vízgyűjtője	Bács-Kiskun, Csongrád, Jász-Nagykun-Szolnok és Pest megye területére eső Tisza homokhátsági vízgyűjtője kiemelten fontos ÉTT megyei települése: Tiszasas
	Dévaványa környéke	Békés, Hajdú-Bihar és Jász-Nagykun-Szolnok megye területére eső Dévaványa környéke kiemelten fontos ÉTT megyei települései: Karcag, Kisújszállás, Mezőtúr, Túrkeve
Fontos érzékeny természeti területek	Hajta és Tápió-mente	Heves, Jász-Nagykun-Szolnok és Pest megye területére eső Hajta és Tápió-mente fontos ÉTT megyei települései: Jászberény, Jászboldogháza, Jászfelsőszentgyörgy, Jászfényszaru, Újszász
	Bihari-sík	Békés, Hajdú-Bihar és Jász-Nagykun-Szolnok megye területére eső Bihari-sík fontos ÉTT megyei települései: Karcag
	Gyula-Dobozi ártér	Békés, Csongrád és Jász-Nagykun-Szolnok megye területére eső Gyula-Dobozi ártér fontos ÉTT megyei települései: Öcsöd, Kunszentmárton, Szelevény
Tervezett Érzékeny Természeti Területek térségei	A Jászság régiója	Jász-Nagykun-Szolnok és Pest megye területére eső Jászság régiója tervezett ÉTT megyei települései: Alattyán, Besenyszög, Jánoshida, Jászárgó, Jászsalsószentgyörgy, Jászapáti, Jászárokszállás, Jászberény, Jászboldogháza, Jászdózsa, Jászkóhalma, Jászkisér, Jászladány, Jásztelek, Szászberek, Szolnok, Újszász, Zagyvarékas.

Magas Természeti Értékű terület neve	Érintett megyék, települések
Hevesi-sík	Jászivány, Jászkisér
Gerje-perje sík	Tiszajenő, Tiszavárkony, Tószeg
Hortobágy	Karcag, Kenderes, Kisújszállás, Kunhegyes, Kunmadaras, Nagyvíván, Tiszafüred, Tiszaigar, Tiszaörs

2.2.1.a melléklet: A megye 2007. évi jelentős légszennyező telephelyeinek száma (Forrás: KÖTI-KÖTEVIFE)

Kén-dioxid kibocsátás	Telephelyek száma	Szén-dioxid kibocsátás	Telephelyek száma
Jászárokszállás	1	Martfű	1
Jászberény	1	Szolnok	9
Jáskisér	1	Jászberény	4
Mezőtúr	1	Mezőtúr	2
Törökszentmiklós	1	Jászárokszállás	1
Szén-monoxid kibocsátás	Telephelyek száma	Jászfákóhalma	1
Jászárokszállás	1	Tiszafüred	1
Jászberény	4	Kenderes	1
Jáskisér	1	Zagyvarékas	1
Nitrogén-oxidok kibocsátás	Telephelyek száma	Kunhegyes	1
Jászberény	2	Karcag	1
Karcag	1	Szerves oldószerek kibocsátása	Telephelyek száma
Kunszentmárton	1	Martfű	3
Martfű	1	Szolnok	6
Mezőhék	1	Jászberény	2
Mezőtúr	3	Mezőtúr	2
Szolnok	7	Jászárokszállás	1
Tiszafüred	1	Cserkeszőlő	1
Törökszentmiklós	3	Kunhegyes	1
Újszász	1	Tószeg	1
		Törökszentmiklós	3
		Fegyvernek	1

2.2.2.a. melléklet 1. táblázata: FAVI-KÁRINFO - A korábbi tevékenység alapján vélelmezett potenciális szennyezőforrások (VITUKI, 2010)

TELEPÜLÉS	A TERÜLET MEGNEVEZÉSE	CÍM	HRSZ.	POTENCIÁLIS SZENNYEZŐANYAG	MENNYISÉGE TONNÁBAN	MENNYISÉGE m3	TEVÉKENYSÉG
Berekfürdő	Alapanyag raktár	5309 Gyár út 17	559	Savak, savkeverékek, savas párok, hulladéksavak (pH>2), valamint egyéb savas kémhatású anyagok	8		Ipari veszélyes vegyianyag tároló/raktár
Berekfürdő	Szennyvízsztartó	5309	0253	Kommunális szennyvíziszapok		200	Kommunális szennyvíziszap lerakó/tároló
Besenyszög	Danyi és Társa BT. üzemanyagtöltő	5071 Jászládányi u. 26.		Ásványolaj és származékai (benzin, mosóbenzin, kerozin, diesel olaj, fűtőolaj, stb.)		25	Kisipari, ipari, mezőgazdasági üzemanyag tároló
Besenyszög	gépjármű mosó	5072	0410	Szénhidrogén származékokat tartalmazó technológiai iszapok	2		Járműmosó
Besenyszög	Kígyós majori üzemanyagtöltő	5071 Kígyós major		Ásványolaj és származékai		30	Kisipari, ipari, mezőgazdasági üzemanyag tároló
Besenyszög	veszélyes hulladék tároló	5072	0410, 0569	35 Egyéb anyagok, hulladékok	3		Veszélyes hulladék tároló/lerakó
Cibakháza	szennyvíztisztító szennyvízsztartó		0101/1	Kommunális szennyvíziszapok		115	Kommunális szennyvíztisztító telep
Cibakháza	szennyvíztisztítótelep		0101/1	Szippantókocsi leürítéséből származó folyékony hulladékok		85	Kommunális szennyvíztisztító telep
Cserkeszlő	benzinkút	5465 Beton út 2		Ásványolaj és származékai		25	Ipari, mezőgazdasági üzemi töltőállomás
Hunyadfalva	Hunyadfalva, kistérségi szennyvíztisztító telep	5063 Árpád út 50.	028	Kommunális szennyvíziszapok			Kommunális szennyvíztisztító telep
Jászapáti	Agrocentrum, növényvédőszer raktár	5130	0294/22	Növényvédőszer	2		Egyéb, a listában fel nem sorolt tevékenység/szennyezőforrás
Jászapáti	I. központ, veszélyes hulladék tároló	5130	0245/10	35 Egyéb anyagok, hulladékok	4		Veszélyes hulladék tároló/lerakó
Jászapáti	Jászapáti 2000. Mg. Rt. I. központ, kocsimosó	5130	0245/10	Kommunális szennyvíziszapok	0		Ipari szennyvíziszap lerakó/tároló
Jászapáti	Jászapáti 2000. Mg. Rt. I. központ, üzemanyagtöltő	5130	0245/10	Ásványolaj és származékai	28		Kisipari, ipari, mezőgazdasági üzemanyag tároló
Jászapáti	Jászapáti 2000. Mg. Rt. II. központ, üzemanyagtöltő	5130	048/1	Ásványolaj és származékai	4		Kisipari, ipari, mezőgazdasági üzemanyag tároló
Jászapáti	Jászapáti 2000. Mg. Rt. sertéstelep, üzemanyagtöltő	5130	0145/3	Ásványolaj és származékai	1		Kisipari, ipari, mezőgazdasági üzemanyag tároló
Jászapáti	Jászapáti, Jásztej Rt. veszélyes hulladék tároló	5130 Temető u. 7.	3285/7	Szennyezett olajok, beleértve üzemanyagként, üzemanyag- adalékokként felhasznált olajokat is (fáradt olaj/ motorolaj, hajtóműolaj, diesel olaj, fűtőolaj, stb.)			Veszélyes hulladék tároló/lerakó
Jászapáti	Jászapáti, Jásztej Rt. szennyvíztisztító telep	5130	0180/1	Növényi vagy állati eredetű fehérjét, zsírsavakat tartalmazó szennyvíziszapok			Ipari szennyvíztisztító telep
Jászapáti	Jászapáti, Jásztej Rt. üzemanyag töltő	5130 Temető út 7.	3285/7	Ásványolaj és származékai			Ipari, mezőgazdasági üzemi töltőállomás
Jászapáti	sertéstelep, állati hulladék feldolgozó	5130	0145/3 és 0146	Nem fertőző betegségben elhullott állatok tetemei, testrészei	0		Hulladék feldolgozó/hasznosító üzem
Jászberény	H-General Kft., fém hulladék tároló	5100 Alsómuszály 58.		Fémek és ötvözeik felhasználásából keletkező termékek és hulladékok, fémhulladékok, bontási, aprítási hulladékok	3		Fémfeldolgozó ipar
Jászberény	Hűtőgépgyár	5100 Fémnyomó u. 1	8703	Halogénezett szerves oldószerek és hulladékai	50		Gépgyártó üzem
Jászberény	króm tartalmú veszélyes hulladék tárolás	5101 Fémnyomó u. 2.	8821/15	Egyéb fém termékek, ill. Fémhulladékok	0		Galvanizálást, felületkezelést végző üzem
Jászberény	MÜFEO Bt. veszélyes hulladék gyűjtőhely	5100 Szérűskert u. 2.	1572	Egyéb műanyag vagy gumi gyártásból, felhasználásból származó hulladék	0		Műanyag feldolgozó üzem
Jászberény	nehézfémekkel szennyezett talaj, talajvíz	5100 Pipacs út 11.	5361/4, 5362	Vegyés galvániszapok, valamint azon galván iszapok, amelyek összetétele nem ismert		240	Galvanizálást, felületkezelést végző üzem
Jászberény	olajos hulladék tároló	5101 Fémnyomó u. 2.	8821/15	Egyéb, ásványolaj és CH- származékokat tartalmazó vegyes anyagok, maradékok, hulladékok	0		Veszélyes hulladék tároló/lerakó
Jászberény	savtároló	5101 Fémnyomó u. 2.	8821/15	Savak, savkeverékek, savas párok, hulladéksavak (pH>2), valamint egyéb savas kémhatású anyagok	0		Galvanizálást, felületkezelést végző üzem
Jászberény	üzemanyag tárolók és üzemanyagtöltő	5100 Jásztelki út	0326/2	Ásványolaj és származékai	15		Ipari, mezőgazdasági üzemi töltőállomás
Jászberény	veszélyes hulladék tároló	5100 Vásár u. 43.	2361	35 Egyéb anyagok, hulladékok	0		Veszélyes hulladék tároló/lerakó

MELLÉKLETEK

Jászberény	veszélyes hulladék tároló	5100	Ipartelep út		Járművek és egyéb fémszerkezetek tárolásából, bontásából, fémek aprításából keletkező vegyes hulladékok	3		Gépjármű roncstelep
Jászberény	veszélyes hulladék tároló	5100	Gyöngyösi út 63.	1536/2	Egyéb, ásványolaj és CH- származékokat tartalmazó vegyes anyagok, maradékok, hulladékok	0		Veszélyes hulladék tároló/lerakó
Jászberény	veszélyes hulladék tároló	5100	Hatvani út	93176	Egyéb, ásványolaj és CH- származékokat tartalmazó vegyes anyagok, maradékok, hulladékok	0		Veszélyes hulladék tároló/lerakó
Jászberény	veszélyes hulladék tároló	5100	Alsómuszály út 26.	14326/1	35 Egyéb anyagok, hulladékok	0		Veszélyes hulladék tároló/lerakó
Jászberény	veszélyes hulladék tároló	5100	Horváth u. 16.	4574	35 Egyéb anyagok, hulladékok	1		Veszélyes hulladék tároló/lerakó
Jászberény	veszélyes hulladék tároló	5100	Repce u. 1.	4503/2	35 Egyéb anyagok, hulladékok	0		Veszélyes hulladék tároló/lerakó
Jászberény	veszélyes hulladék tároló	5100	Rigó u. 6.	8157/6	35 Egyéb anyagok, hulladékok	0		Veszélyes hulladék tároló/lerakó
Jászberény	veszélyes hulladék tároló	5100	Jákóhalmi út 13.	2427/9	35 Egyéb anyagok, hulladékok	0		Veszélyes hulladék tároló/lerakó
Jászberény	veszélyes hulladék tároló	5100	Ipartelepi út	8067	35 Egyéb anyagok, hulladékok	1		Veszélyes hulladék tároló/lerakó
Jászberény	veszélyes hulladék tároló	5100	Zagyvart ut 68.	0612	35 Egyéb anyagok, hulladékok	0		Veszélyes hulladék tároló/lerakó
Jászberény	veszélyes hulladék tároló	5100	Szelei út 2.	3692	35 Egyéb anyagok, hulladékok	2		Veszélyes hulladék tároló/lerakó
Jászberény	veszélyes hulladék tároló	5100	Attila u. 12.	4006	35 Egyéb anyagok, hulladékok	0		Veszélyes hulladék tároló/lerakó
Jászberény	veszélyes hulladék tároló	5100	Messzelátó u. 4.	1367	35 Egyéb anyagok, hulladékok	0		Veszélyes hulladék tároló/lerakó
Jászberény	veszélyes hulladék tároló	5100	Bedekovich u. 6.	663/30	35 Egyéb anyagok, hulladékok	0		Veszélyes hulladék tároló/lerakó
Jászberény	veszélyes hulladék tároló	5100	József A. u. 2.	7441/1	35 Egyéb anyagok, hulladékok	0		Veszélyes hulladék tároló/lerakó
Jászberény	veszélyes hulladék tároló	5100	Vásártér u. 1.	2383	35 Egyéb anyagok, hulladékok	0		Veszélyes hulladék tároló/lerakó
Jászberény	volt MÉH telep talajszennyezése	5100	Ipartelepi út 15.	8051	Akkumulátorok	6460		Ipari hulladék tároló/lerakótelep
Jászberény	WDS-1 lerakó	5100	A várostól 2 km-re DNY-ra	0827/12	Króm VI.	10		Ipari hulladék tároló/lerakó
Jászberény	WDS-10 lerakó	5100	A várostól 500 m-re NY-ra		Lakkok, festékek, mázóanyagok, nyomdafestékek		12100	Ipari hulladék tároló/lerakó
Jászboldogháza	Radiátorgyár	5144		316	triklór-etén		300	Gépgyártó üzem
Jászfelsőszentgyörgy	géptelep és kocsimosó	5111		631/6	Ipari szennyvíziszapok	1000		Járműmosó
Jászfelsőszentgyörgy	Tejgyűjtő használt víz elhelyezés	5111		711/2	Egyéb növényi/állati eredetű fehérjét, zsíradékokat, zsírsavakat tartalmazó szerves anyagok és ezek hulladékai		900	Tejipari üzem
Jászivány	Jászapáti 2000 Mg. Rt. III. központ, üzemanyag-töltő	5135		03/2	Ásványolaj és származékai	2		Kisipari, ipari, mezőgazdasági üzemanyag tároló
Jászkisér	Jászkisér és Vidéke Vízgazdálkodási Társulat, üzemanyag-töltő	5137	Apáti út	0174/10	Ásványolaj és származékai			Ipari, mezőgazdasági üzemi töltőállomás
Jászkisér	Jászkisér, Jászkiséri MÁV FKG Kft., szennyvíztisztító telep	5137	Ladányi út 10.	033/6	Kommunális szennyvíziszapok			Kommunális szennyvíztisztító telep
Jászkisér	Jászkisér, Jászkiséri MÁV FKG Kft., veszélyes hulladék tároló	5137	Ladányi út 10.		Szennyezett olajok, beleértve üzemanyagként, üzemanyag- adalékokként felhasznált olajokat is (fáradt olaj/ motorolaj, hajtóműolaj, diesel olaj, fűtőolaj, stb.)			Veszélyes hulladék tároló/lerakó
Jászkisér	Jászkiséri Mezőgazdasági Szövetkezet, üzemanya töltő és fűtőolaj tároló	5137	Apáti u. 3.	0174/14	Ásványolaj és származékai			Ipari, mezőgazdasági üzemi töltőállomás
Jászkisér	Jászkiséri Mezőgazdasági Szövetkezet, veszélyes hulladék tároló	5137	Apáti u. 3.	0174/14	Egyéb, ásványolaj és CH- származékokat tartalmazó vegyes anyagok, maradékok, hulladékok			Veszélyes hulladék tároló/lerakó
Jászladány	Jászladány, Galván és Elox Kft., galvánüzem	5055	Kossuth L. u. 14.	2442/2	Kadmium-, cianid, vagy króm vegyületeket tartalmazó galvániszapok			Galvanizálást, felületkezelést végző üzem
Jászladány	Vegyésipari Kiszövetkezet	5055	Kossuth Lajos u. 6.	2442	Kadmium-, cianid, vagy króm vegyületeket tartalmazó galvániszapok	16		Galvanizálást, felületkezelést végző üzem
Jászszentandrás	Húsüzem, technológiai szennyvíz tárolók	5136	Felsőtanai út 12.	05/65	Egyéb növényi/állati eredetű fehérjét, zsíradékokat, zsírsavakat tartalmazó szerves anyagok és ezek hulladékai			Ipari és ipari jellegű szennyvíz leürítő, tározó
Jásztelek	veszélyes hulladék tároló	5141	Jászberényi u. 2.	020/4	35 Egyéb anyagok, hulladékok	0		Veszélyes hulladék tároló/lerakó
Jásztelek	veszélyeshulladék-gyűjtőhely			091/1-091/5	35 Egyéb anyagok, hulladékok		800	Veszélyes hulladék tároló/lerakó

MELLÉKLETEK

Karcag	Karcag, Ferro-Metal Kft. hulladék-akkumulátor gyűjtőudvar	5300	Gyarmati út 21/1.	5350/2	Akkumulátorok			Veszélyes hulladék tároló/lerakó
Karcag	Karcag, Kátai G. Kórház HTO tartályok	5300	Zöldfa út 48.	6519/1	Ásványolaj és származékai			Fűtőolaj tároló
Karcag	Karcag, Kátai G. Kórház hulladékégető	5300	Zöldfa út 48.	6519/1	Kórházak és egyéb egészségügyi intézmények veszélyes hulladékai			Veszélyes hulladék tároló/lerakó
Karcag	Karcag, WELD-IMPEX Kft. veszélyes hulladéktároló	5300	Kunhegyesi út 2.	0431/2	Lakk- és festékszappok			Galvanizálást, felületkezelést végző üzem
Kenderes	Gázélektrolízis üzem, szénhidrogén szennyezés			0215/2, 0215/8	Kondenzátumok és egyéb szénhidrogén alapú közegek		415000	Kőolaj és földgáz élektrolízis üzem
Kenderes	Középtiszai Mg. Rt. Gépteleg hordós üzemanyag-tároló	5331		0278/16	Ásványolaj- alapú zsírok és kenőanyagok, kenőolajok	2		Egyéb ásványolaj-származék tároló
Kenderes	Középtiszai Mg. Rt. Gépteleg veszélyes hulladék gyűjtőhely	5331		0278/16	Akkumulátorok	0		Veszélyes hulladék tároló/lerakó
Kenderes	Középtiszai Mg. Rt. Gépteleg, fűtőolaj tároló	5331		0278/16	Szennyezett olajok, beleértve üzemanyagként, üzemanyag- adalékokként felhasznált olajokat is (fáradt olaj/ motorolaj, hajtóműolaj, diesel olaj, fűtőolaj, stb.)	5		Veszélyes hulladék tároló/lerakó
Kenderes	Középtiszai Mg. Rt. Gépteleg, járműmosó	5331		0278/16	Egyéb szennyvíziszapok	0		Járműmosó
Kenderes	Középtiszai Mg. Rt., Gépteleg üzemanyag-tároló tartályok	5331		0278/16	Ásványolaj és származékai		10	Kisipari, ipari, mezőgazdasági üzemanyag tároló
Kenderes	Üzemanyag tartályok	5331	Petőfi, út 73/a		Ásványolaj és származékai	45		Egyéb ásványolaj-származék tároló
Kenderes	veszélyes hulladék gyűjtőhely			072	Szennyezett olajok, beleértve üzemanyagként, üzemanyag- adalékokként felhasznált olajokat is (fáradt olaj/ motorolaj, hajtóműolaj, diesel olaj, fűtőolaj, stb.)	5		Kőolaj- és földgáz-kitermelési hely
Kenderes	volt mezőgazdasági repülőter üzemanyag-tárolói és vegyszeres mosója, talajvíz szennyezés	5331	Vasút u. 1-3.	420; 418; 415	Szénhidrogének, azok származékai, termékei, hulladékai		4000	Üzemanyag szolgáltató és jármű telepek/objektumok
Kisújszállás	AGF Db. Kisújszállási részleg, petróleum tároló	5310	Vasútállomás	2214/1	Szennyezett üzemanyagok (benzin, kerozin)		20	Ipari, mezőgazdasági üzemi töltőállomás
Kisújszállás	Kisújszállás KUNSAĞ-TRANS Kft.	5310	Vásár utca		Szennyezett üzemanyagok			Ipari, mezőgazdasági üzemi töltőállomás
Kisújszállás	Kisújszállás, CONTAREX-AGROTECHNIKA Kft.	5310	Külterület 0281/12 hrsz.	0281/12	Lakk- és festékszappok			Gépgyártó üzem
Kisújszállás	Kisújszállás, Közútkezelő KHT. aszfalt tároló	2591	Béla Király út 69.	3670	Bontásból származó aszfaltmaradékok	100		Egyéb ipari anyag depó/raktár
Kisújszállás	Kisújszállás, KUNFER Kft.	5310	Kossuth L. út 20.		Lakk- és festékszappok			Gépgyártó üzem
Kisújszállás	MÁV Anyaggyártási telephely	5310	Kisújszállás MÁV Állomás	2609	Szennyezett üzemanyagok		5	Üzemanyag, fűtőolaj, ill. egyéb ásványolaj - származék tároló
Kisújszállás	Nagykun 2000 Mg. Rt. Igarói szérű üzemanyag-töltő állomás	5310	Igarói szérű	0834	Szennyezett üzemanyagok			Ipari, mezőgazdasági üzemi töltőállomás
Kisújszállás	Üzemanyag-töltő állomás, üzemanyagkert			0859/1	Ásványolaj és származékai		18	Kisipari, ipari, mezőgazdasági üzemanyag tároló
Kisújszállás	Üzemanyag-töltő, üzemanyagkert	5310		0931	Ásványolaj és származékai		20	Üzemanyag, fűtőolaj, ill. egyéb ásványolaj - származék tároló
Kisújszállás	vasúti pálya mellett Kisújszállás áll. VII vágány	5310	1463-1466 szelv.		Szennyezett olajok, beleértve üzemanyagként, üzemanyag- adalékokként felhasznált olajokat is (fáradt olaj/ motorolaj, hajtóműolaj, diesel olaj, fűtőolaj, stb.)		131	Vasúti pályaudvar, vasúti rakodótér
Kisújszállás	veszélyes hulladék és veszélyes anyag gyűjtőhely	5310		2234	Egyéb, ásványolaj és CH- származékokat tartalmazó vegyes anyagok, maradékok, hulladékok	1		Gépgyártó üzem
Kőtelek	gépkocsimosó	5062	külterület	0198	Egyéb, ásványolaj és CH- származékokat tartalmazó vegyes anyagok, maradékok, hulladékok	12		Járműmosó
Kunhegyes	AURA NAP Mg. Kft. veszélyes hulladék tároló	5340	Tizsaszentimrei út	036/4	Szennyezett olajok, beleértve üzemanyagként, üzemanyag- adalékokként felhasznált olajokat is (fáradt olaj/ motorolaj, hajtóműolaj, diesel olaj, fűtőolaj, stb.)			Veszélyes hulladék tároló/lerakó
Kunhegyes	AURA NAP Mg. Rt. üzemanyag-töltő állomás	5340	Tizsaszentimrei út	036/4	Szennyezett üzemanyagok (benzin, kerozin)			Ipari, mezőgazdasági üzemi töltőállomás
Kunszentmárton	ammóniakör	5440	Kossuth út 42		Egyéb, a listában fel nem sorolt anyagcsoportok		0,15	Tejipari üzem
Kunszentmárton	hullafőző			0657/3	Nem fertőző betegségben elhullott állatok tetemei, testrészei		0,04	Nagyüzemi állattartás

MELLÉKLETEK

Kunszentmárton	mentőállomás	5440	Madách Imre u. 15/a.	2749	Egyéb szennyvíziszapok		160	Járműmosó
Kunszentmárton	Mentőállomás 2 db földalatti fűtőolajtároló tartály	5440	Madách utca 15.	2749	Ásványolaj és származékai (benzin, mosóbenzin, kerozin, diesel olaj, fűtőolaj, stb.)		2500	Egyéb, a listában fel nem sorolt tevékenység/szennyezőforrás
Kunszentmárton	nehézfémekkel és vegyszerekkel szennyezett terhelt szennyvíz a KMNP Körös árterén			0363	Nehézfémeket tartalmazó öblítő és mosóvizek		47377	Bőrkiélesztő és feldolgozó üzem
Kunszentmárton	savó tároló	5440	Kossuth út 42		Savtartalmú maradékok		20	Tejipari üzem
Kunszentmárton	szennyvíz elvezető csatorna a KMNP Körös árterén			0364	Nehézfémeket tartalmazó öblítő és mosóvizek		3433	Bőrkiélesztő és feldolgozó üzem
Kunszentmárton	Tradeplast fűtőolaj gyűjtőhely	5440	Tizsakúrti út 6		Szennyezett olajok, beleértve üzemanyagként, üzemanyag- adalékokként felhasznált olajokat is (fűtőolaj/ motorolaj, hajtóműolaj, diesel olaj, fűtőolaj, stb.)	10		Veszélyes hulladék tároló/lerakó
Kunszentmárton	Uniplast ragasztó tároló	5440	Tizsakúrti út 6		Ragasztók, kiték, gyanták	10		Műanyag feldolgozó üzem
Kunszentmárton	zsírfogó műtárgy	5440	Kossuth út 42		Növényi és állati eredetű zsíradékok, valamint , növényi és állati eredetű zsírsavakat tartalmazó szerves anyagok, ezek hulladékai, göngyölegei		15	Tejipari üzem
Martfű	felhagyott krómozó, szennyezett terület	5435	Lenin u. 1.	716/48	Króm VI.		350	Cipőipari üzem
Martfű	Martfű Brau Union Hungária Sörgyárak Rt. erjesztő	5435	külterület Pf.: 43	09/2	Lúgok, lúgkeverékek, lúgos párok, hulladéklúgok (erősen lúgos kémhatás ,pH>12,5)	16		Ipari veszélyes vegyianyag tároló/raktár
Martfű	Martfű Brau Union Hungária Sörgyárak Rt. szennyvíziszaptároló	5435	külterület Pf.:43	09/2	Ipari szennyvíziszapok		210	Ipari és ipari jellegű szennyvíz leürítő, tározó
Martfű	Martfű Brau Union Hungária Sörgyárak Rt. veszélyes hulladék tároló	5435	külterület Pf.:43	09/2	Szennyezett olajok, beleértve üzemanyagként, üzemanyag- adalékokként felhasznált olajokat is (fűtőolaj/ motorolaj, hajtóműolaj, diesel olaj, fűtőolaj, stb.)	3		Veszélyes hulladék tároló/lerakó
Martfű	Martfű Brau Union Hungária Sörgyárak veszélyes anyag tároló	5435	külterület Pf.: 43	09/2	Savak, savkeverékek, savas párok, hulladéksavak (erősen savas kémhatás , pH<2)	119		Ipari veszélyes vegyianyag tároló/raktár
Martfű	Martfű CEREOL Növényolajgyár Rt. veszélyes hulladék gyűjtőhely	5435	Szolnoki út 201.		Növényi és állati eredetű zsíradékok, valamint , növényi és állati eredetű zsírsavakat tartalmazó szerves anyagok, ezek hulladékai, göngyölegei	6		Veszélyes hulladék tároló/lerakó
Martfű	Martfű CEREOL Növényolajipari Rt. maghéjtároló	5435	Szolnoki út 201.		Növényi hulladékok		35000	Növényolaj gyártó üzem
Martfű	Martfű CEREOL Növényolajipari Rt. szennyvíziszapkezelő	5435	Szolnoki út 201.		Növényi vagy állati eredetű fehérjét, zsíradékokat, zsírsavakat tartalmazó szennyvíziszapok	14		Ipari szennyvíztisztító telep
Martfű	Martfű CEREOL Növényolajipari Rt. üzemanyag-töltő	5435	Szolnoki út 201.		Ásványolaj és származékai		30	Üzemanyag szolgáltató és jármű telepek/objektumok
Martfű	Martfű CEREOL Növényolajipari Rt. veszélyes anyag/sav és lúg/ tároló tartályok	5435	Szolnoki út 201.		Savak, lúgok és egyéb tömény oldatok		100	Növényolaj gyártó üzem
Martfű	Martfű Globál Kft veszélyes hulladék gyűjtőhely	5435	Lenin út 1.	716/39	Szénhidrogénekkal, azok származékaival szennyezett elhasznált segéd eszközök (pl. szűrők, beleértve gépkocsi szűrőket is, stb.), tároló/csomagolóeszközök	0		Veszélyes hulladék tároló/lerakó
Martfű	Martfű Legero Hungária Kft. veszélyes hulladék gyűjtőhely	5435	Lenin út 1.		Bőr késztermékek előállításából keletkező hulladékok	0		Veszélyes hulladék tároló/lerakó
Martfű	Martfű Opar Kft. veszélyes hulladék gyűjtőhely	5435	Lenin út 1.	716/8	Szennyezett olajok, beleértve üzemanyagként, üzemanyag- adalékokként felhasznált olajokat is (fűtőolaj/ motorolaj, hajtóműolaj, diesel olaj, fűtőolaj, stb.)	0		Veszélyes hulladék tároló/lerakó
Martfű	Martfű Penta Print Kft. veszélyes hulladék gyűjtőhely	5435	Lenin út 1.	716/43	Festékek, lakkok és ezek hulladékai	0		Veszélyes hulladék tároló/lerakó
Martfű	Martfű Saltis Kft. veszélyes hulladék gyűjtőhely	5435	Lenin út 1.	716/20 716/21	Bőr késztermékek előállításából keletkező hulladékok	3		Veszélyes hulladék tároló/lerakó
Martfű	Martfű szennyvíztisztító telep ülepítő medence	5435		712	Kommunális szennyvíziszapok		225	Kommunális szennyvíztisztító telep
Martfű	Martfű Tisza Cipő Rt. központi bőrhulladék tároló	5435	Lenin út 1.		Bőr késztermékek előállításából keletkező hulladékok	30		Veszélyes hulladék tároló/lerakó
Martfű	Martfű Tisza Cipő Rt. központi veszélyes anyag tároló	5435	Lenin út 1.		Ragasztók, kiték, gyanták	80		Ipari veszélyes vegyianyag tároló/raktár
Martfű	Martfű Tisza Cipő Rt. központi veszélyes hulladék gyűjtőhely	5435	Lenin út 1.	716/32 716/43	Bőr késztermékek előállításából keletkező hulladékok	53		Veszélyes hulladék tároló/lerakó

MELLÉKLETEK

Martfű	Martfű Tisza Cipőgyártó Kft.	5435	Lenin út 1.	716/41 716/16	Bőr késztermékek előállításából keletkező hulladékok	0		Veszélyes hulladék tároló/lerakó
Martfű	Martfű Tisza Joule Kft. veszélyes hulladék gyűjtőhely	5435	Lenin út 1.	716/27 716/30	Kondenzátumok és egyéb szénhidrogén alapú közegek	1		Veszélyes hulladék tároló/lerakó
Martfű	Martfű Tisza Mobil Kft. veszélyes hulladék gyűjtőhely	5435	Lenin út 1.	716/39	Ásványolaj és származékai	1		Veszélyes hulladék tároló/lerakó
Martfű	Martfű Tisza Mould Kft.	5435	Lenin út 1.	716/23 726/44	Ásványolaj- alapú zsírok és kenőanyagok, kenőolajok	0		Veszélyes hulladék tároló/lerakó
Martfű	Martfű Tisza Park Kft. veszélyes hulladék gyűjtőhely	5435	Lenin út 1.	716/31	Lejárt szavatosságú gyógyszerek	0		Veszélyes hulladék tároló/lerakó
Martfű	Martfű város szennyvíztisztító telep szennyvíziszap tároló	5435		712	Kommunális szennyvíziszapok		125	Kommunális szennyvíztisztító telep
Martfű	szénhidrogénnel szennyezett terület	5435	belterület	349/94	Ásványolaj és származékai		400	Üzemanyag átfejtő telep
Mezőtúr	földalatti üzemanyag tartályok	5400	Erkel F. út	5752/2	Ásványolaj és származékai	85		Üzemanyag, fűtőolaj, ill. egyéb ásványolaj - származék tároló
Mezőtúr	földalatti üzemanyag tartályok	5400	Balassa Bálint út	2371	Ásványolaj és származékai		120	Üzemanyag, fűtőolaj, ill. egyéb ásványolaj - származék tároló
Mezőtúr	Mezőtúr, MENTÉSZ Rt. géptelep üzemanyag tároló	5400	Soós Major	0423/1	Szénhidrogének (TPH)	6		Kisipari, ipari, mezőgazdasági üzemanyag tároló
Mezőtúr	technológiai szennyvízkezelő berendezés	5400	Vásárhelyi Pál út 2		Erősen toxikus/mérgező alkotókat tartalmazó szennyvíziszapok		2000	Galvanizálást, felületkezelést végző üzem
Mezőtúr	Túri Cipő Kft, alapanyag raktár, vesz. hulladék gyűjtőhely	5400	Szolmoki út 77.		Ragasztók, kiték, gyanták	1		Cipőipari üzem
Mezőtúr	veszélyes hulladék gyűjtőhely	5400	Szolnoki út 79	1839/2	Cinkvegyületet tartalmazó galvanizapok	30		Galvanizálást, felületkezelést végző üzem
Mezőtúr	veszélyes hulladék gyűjtőhely	5400	Szolnoki út	01730	Szénhidrogének (TPH)		2	Kisipari, ipari, mezőgazdasági üzemanyag tároló
Öcsöd	növényv. vh gyűjtőhely			0283/15	Lejárt szavatosságú és minősítése alapján fel nem használható növényvédőszer maradékok, növényvédőszer göngyölegek, a növényvédőszer előállítása, szállítása, forgalmazása, tárolása, felhasználása	1		Veszélyes hulladék tároló/lerakó
Pusztamonostor	TIG Közhasznú Társaság telephely volt olajtároló	5125	Pf.3	0125	Szénhidrogének, azok származékai, termékei, hulladékai	14		Háztartási fűtőolaj tartály
Szajol	MOL Rt. bázistelep, szénhidrogén tárolók	5081		2401	Ásványolaj és származékai (benzin, mosóbenzin, kerozin, diesel olaj, fűtőolaj, stb.)	28610		Üzemanyag, fűtőolaj, ill. egyéb ásványolaj - származék tároló
Szajol	Szajol Együttműködési Mg. Szövetkezet géptelep veszélyes hulladék gyűjtőhely	5081	Szajol, TSZ Major	0131	Lejárt szavatosságú és minősítése alapján fel nem használható növényvédőszer maradékok, növényvédőszer göngyölegek, a növényvédőszer előállítása, szállítása, forgalmazása, tárolása, felhasználása	0		Veszélyes hulladék tároló/lerakó
Szászberek	akkumulátor forgalmazás	5053	Jászberényi út 1.		Akkumulátorok	35		Veszélyes hulladék tároló/lerakó
Szászberek	akkumulátor összeszerelés	5053	Jászberényi út 1		Akkumulátorok	291		Akkumulátorgyártó üzem
Szászberek	ipari szennyvíztisztító	5053	Jászberényi út 1.	9	Ipari szennyvíziszapok		7	Ipari és ipari jellegű szennyvíz leürítő, tározó
Szászberek	veszélyes hulladék tároló	5053	Jászberényi út 1.	9	35 Egyéb anyagok, hulladékok	0		Veszélyes hulladék tároló/lerakó
Szolnok	DAC-CAR 91 Kft., veszélyes hulladék tároló	5000	Újszászi út 13.	15736/1	Akkumulátorok	0		Veszélyes hulladék tároló/lerakó
Szolnok	dieselmozdony javító központ talaj-, talajvíz szénhidrogén szennyezése	5000	Sorompó út 2.	7436; 7436/9	Ásványolaj és származékai			Egyéb ásványolaj-származék tároló
Szolnok	Kőrösi út végén	5000	Kőrösi út 43.	6837	Egyéb szennyvíziszapok			Járműmosó
Szolnok	MÁV Gépészeti és Anyagmozdítási telep	5000	Sorompó út 2.	7436, 7436/9	Szennyezett olajok, beleértve üzemanyagként, üzemanyag- adalékként felhasznált olajokat is (fáradt olaj/ motorolaj, hajtóműolaj, diesel olaj, fűtőolaj, stb.)	1		Vasúti járműtelep
Szolnok	MÁV Kórház és Rendelőintézet vegyianyag raktár	5000	Verseghy út 6/8	143/1	Laboratóriumi maradékok és hulladékok	7		Vegyianyag tároló
Szolnok	MÁV Rt. Gépészeti Főnökség méregraktár	5000	Sorompó út 2.	7436/1	Lúgok, lúgkeverékek, lúgos párok, hulladéklúgok (erősen lúgos kémhatás, (pH>12,5)	0		Vegyianyag tároló
Szolnok	MÁV Rt. Járműjavító Kft. vegyszerraktár	5000	Kőrösi út 1-3.	7350	Savak, savkeverékek, savas párok, hulladéksavak (erősen savas kémhatás, pH<2)	239		Vegyianyag tároló
Szolnok	mentőállomás	5000	Széchenyi krt. 6.	9678/8	Egyéb szennyvíziszapok		32	Járműmosó

MELLÉKLETEK

Szolnok	NEUSIEDLER Papírgyár Rt. Szolnok	5000	Tószegi út 2.	5484/9	Szennyezett cellulóz, szűrőpapír, papír, karton			Cellulóz és papírfeldolgozó, papírgyártó üzem
Szolnok	olajos iszap tároló	5000	Nagysándor József út 24.		Szénhidrogén származékokat tartalmazó technológiai iszapok		40	IPARI ÉS IPARI JELLEGŰ, VALAMINT SZOLGÁLTATÓ/KERESKEDELMI JELLEGŰ OBJEKTUMOK
Szolnok	savtartály	5000	Tószegi út 51.	19039/2	Savak, savkeverékek, savas pációk, hulladéksavak (pH>2), valamint egyéb savas kémhatású anyagok	150		Ipari veszélyes vegyianyag tároló/raktár
Szolnok	Szolnok, MB Magyar Kőolajkutató Rt. üzemanyag-töltő állomás	5000	Kőrösi út 43.		Ásványolaj és származékai			Ipari, mezőgazdasági üzemi töltőállomás
Szolnok	Szolnok, RETHMANN Rt. vesz. hull. gyűjtőudvar	5000	József Attila út 85.	5027	Akkumulátorok	5		Veszélyes hulladék tároló/lerakó
Szolnok	Szolnok, SZOLTISZ Kft. vesz. hull. gyűjtőhely	5000	Thököly út 90.	8528/2	Szennyezett olajok, beleértve üzemanyagként, üzemanyag- adalékokként felhasznált olajokat is (fáradt olaj/ motorolaj, hajtóműolaj, diesel olaj, fűtőolaj, stb.)	1		Nyomdaüzem
Szolnok	TAKARMÁNYKIEGÉSZÍTŐ GYÁRTÓ ÜZEM	5007	TÓSZEGI ÚT 57		Egyéb növényi/állati eredetű fehérjét, zsíradékokat, zsírsavakat tartalmazó szerves anyagok és ezek hulladékai		650	Hulladék feldolgozó/hasznosító üzem
Szolnok	Tiszamenti Vegyiművek Rt.	5000	Tószegi út	19039	Kadmium-, cianid, vagy króm vegyületeket tartalmazó galvániszapok	19350		Ipari nem veszélyes vegyianyag tároló/raktár
Szolnok	TVM Rt., ipari hulladéklerakó	5000	Tószegi út 51.	19039/1	Mosószeres, ezek előállításából, tárolásából, felhasználásából származó hulladékok, csomagolóeszközök	600000		Ipari hulladék tároló/lerakó
Szolnok	veszélyes anyag tároló	5000	Tószegi út 51.	19039/3	Mosószeres, ezek előállításából, tárolásából, felhasználásából származó hulladékok, csomagolóeszközök	50		Ipari veszélyes vegyianyag tároló/raktár
Szolnok	veszélyes anyag tároló	5000	Tószegi út 2.	5493/8	Savak, savkeverékek, savas pációk, hulladéksavak (pH>2), valamint egyéb savas kémhatású anyagok	1		Ipari veszélyes vegyianyag tároló/raktár
Szolnok	veszélyes hulladék gyűjtő udvar	5000	Panel út 5./a	19079/3	Galvániszapok	0		Iszap elhelyező hely/telep
Szolnok	veszélyes hulladék gyűjtő udvar	5000	Újszászi út 13.	6701	Szennyezett olajok, beleértve üzemanyagként, üzemanyag- adalékokként felhasznált olajokat is (fáradt olaj/ motorolaj, hajtóműolaj, diesel olaj, fűtőolaj, stb.)	1		Veszélyes hulladék tároló/lerakó
Szolnok	veszélyes hulladék gyűjtőhely	5000	Tószegi út 51.	19039/3	Szennyezett olajok, beleértve üzemanyagként, üzemanyag- adalékokként felhasznált olajokat is (fáradt olaj/ motorolaj, hajtóműolaj, diesel olaj, fűtőolaj, stb.)	50		Veszélyes hulladék tároló/lerakó
Szolnok	veszélyes hulladék gyűjtőhely	5000	Tószegi út 51.	19039/2	Lakkok, festékek, mázóanyagok, nyomdafestékek	13		Veszélyes hulladék tároló/lerakó
Szolnok	veszélyes hulladék gyűjtőhely	5000	Tószegi út 2.	5493/8	Szennyezett olajok, beleértve üzemanyagként, üzemanyag- adalékokként felhasznált olajokat is (fáradt olaj/ motorolaj, hajtóműolaj, diesel olaj, fűtőolaj, stb.)	0		Veszélyes hulladék tároló/lerakó
Tiszaföldvár	benzinkút	5430	Kunszentmártoni út 1		Ásványolaj és származékai		60	Üzemanyag szolgáltató és jármű telepek/objektumok
Tiszaföldvár	szennyvíziszaptároló	5430		0237/2	Kommunális szennyvíziszapok		260	Kommunális szennyvíztisztító telep
Tiszafüred	szénhidrogénnel szennyezett terület	5350	Örvényi út	1938/4	Ásványolaj és származékai		7530	Üzemanyag, fűtőolaj, ill. egyéb ásványolaj - származék tároló
Tiszafüred	szennyvízgyűjtő akna	5350	Igari út 57.	3595	Növényi vagy állati eredetű fehérjét, zsíradékokat, zsírsavakat tartalmazó szennyvíziszapok		12	Ipari és ipari jellegű szennyvíz leürítő, tározó
Tiszafüred	Szennyvíztisztító telep	5350	Rét u. 4.	0451/14	Szennyvíziszapok		218000	Kommunális szennyvíztisztító telep
Tiszafüred	transzformátor állomás	5350	Móricz Zs. út 5.	1875	Egyéb, ásványolaj és CH- származékokat tartalmazó vegyes anyagok, maradékok, hulladékok	0		Egyéb, a listában fel nem sorolt tevékenység/szennyezőforrás
Tiszafüred	veszélyes hulladék tároló	5350	Igari út 57.	3595	35 Egyéb anyagok, hulladékok	1		Veszélyes hulladék tároló/lerakó
Tizsasüly	gépjármű mosó			843/1	Egyéb szennyvíziszapok	0		Járműmosó
Tizsasüly	veszélyes hulladék tároló			0384/1	35 Egyéb anyagok, hulladékok	0		Veszélyes hulladék tároló/lerakó
Tizsasüly	veszélyes hulladék tároló			843/1	Szennyezett olajok, beleértve üzemanyagként, üzemanyag- adalékokként felhasznált olajokat is (fáradt olaj/ motorolaj, hajtóműolaj, diesel olaj, fűtőolaj, stb.)	3		Veszélyes hulladék tároló/lerakó
Tizsaszentimre	üzemanyag tárolók	5322	Csanak major		Ásványolaj és származékai		3,5	Kisipari, ipari, mezőgazdasági üzemanyag tároló
Tizsaszentimre	veszélyes hulladék tároló	5322	Csanak major		Szennyezett olajok, beleértve üzemanyagként, üzemanyag- adalékokként felhasznált olajokat is (fáradt olaj/ motorolaj, hajtóműolaj, diesel olaj, fűtőolaj, stb.)	1		Veszélyes hulladék tároló/lerakó

MELLÉKLETEK

Tószeg	AGRO-VIT Baromfifeldolgozó Kft. szennyvíztisztító	5091	Várkonyi u. 7/a		Növényi vagy állati eredetű fehérjét, zsíradékokat, zsírsavakat tartalmazó szennyvíziszapok		30	Ipari szennyvíztisztító telep
Tószeg	veszélyes hulladék gyűjtőhely	5091	Központi Major, Géptelep		35 Egyéb anyagok, hulladékok	1		Veszélyes hulladék tároló/lerakó
Tószeg	veszélyes hulladék gyűjtőhely	5091	Várkonyi u. 7/a		35 Egyéb anyagok, hulladékok	2		Veszélyes hulladék tároló/lerakó
Törökszentmiklós	A VIDEOTON Ipari Park területe	5200	Dózsa Gy. u. 13.	6826	triklór-etén			Gépgyártó üzem
Törökszentmiklós	a volt VEGYTEK telephely halogénezett szénhidrogénnel szennyezett területe	5200	Dózsa György u. 15/a.	6829	Halogénezett szerves oldószerek és hulladécai		1500000	Ipari veszélyes vegyianyag tároló/raktár
Törökszentmiklós	Claas Hungária Kft, törökszentmiklói telep, volt veszélyes hulladék tároló	5200	Dózs György út 17.		Halogénezett szerves oldószerek és hulladécai	0		Veszélyes hulladék tároló/lerakó
Törökszentmiklós	Claas Hungária Kft. törökszentmiklói telep, üzemanyag tároló	5200	Dózsa György út 17.		Ásványolaj és származékai			Ipari, mezőgazdasági üzemi töltőállomás
Törökszentmiklós	Hajdú-Bét Rt. törökszentmiklói telephely tüzelőolaj tartály 25 m3-es	5200	Szőlőhátulja dűlő 2.	0704/23	Ásványolaj és származékai			Fűtőolaj tároló
Törökszentmiklós	Hajdú-Bét Rt., sűrjányi komposztáló telep	5200	Törökszentmiklós-Sűrjány	0259/4	Növényi vagy állati eredetű fehérjét, zsíradékokat, zsírsavakat tartalmazó szennyvíziszapok			Egyéb, a listában fel nem sorolt tevékenység/szennyezőforrás
Törökszentmiklós	Hajdú-Bét Rt., törökszentmiklói telep 10 m3-es tüzelőolaj tartály	5200	Szőlőhátulja dűlő 2.	0704/23	Ásványolaj és származékai			Fűtőolaj tároló
Törökszentmiklós	Hajdú-Bét Rt., törökszentmiklói telep 20m3-es tüzelőolaj tartály	5200	Szőlőhátulja dűlő 2.	0704/23	Ásványolaj és származékai			Fűtőolaj tároló
Törökszentmiklós	Hajdú-Bét Rt., törökszentmiklói telep, szennyvíztisztító telep	5200	Szőlőhátulja dűlő 2.		Növényi vagy állati eredetű fehérjét, zsíradékokat, zsírsavakat tartalmazó szennyvíziszapok			Ipari és ipari jellegű szennyvíz leürítő, tározó
Törökszentmiklós	Hajdú-Bét Rt., törökszentmiklói telephely veszélyes hulladék tároló	5200	Szőlőhátulja dűlő 2.	0704/23	Zsír- és növényi olaj tartalmú lúgos hulladékok			Veszélyes hulladék tároló/lerakó
Törökszentmiklós	halogénezett szénhidrogénnel szennyezett terület	5200	Kossuth L. u 263-269	223	Klórozott alifás szénhidrogének		1800000	Gépgyártó üzem
Törökszentmiklós	Iszaptároló kazetták	5200	Óballai út	0402/8	Kommunális szennyvíziszapok		250	Kommunális szennyvíziszap lerakó/tároló
Törökszentmiklós	Kalász-Tenger Kft. törökszentmiklói üzemanyag töltő	5200	Dózsa major	0209/10	Ásványolaj és származékai (benzin, mosóbenzin, kerozin, diesel olaj, fűtőolaj, stb.)			Ipari, mezőgazdasági üzemi töltőállomás
Törökszentmiklós	klórozott szénhidrogénnel szennyezett terület	5200	Dózsa Gy. u. 13.	6827/6	Klórozott alifás szénhidrogének		5000	Galvanizálást, felületkezelést végző üzem
Törökszentmiklós	Radar Fémtechnikai Kft., törökszentmiklói telep, veszélyes hulladék tároló	5200	Dózsa György út 13.	6827/6	Lakk- és festékiszapok			Veszélyes hulladék tároló/lerakó
Törökszentmiklós	Radar Galván Kft., törökszentmiklói telep galvánüzem	5200	Dózs György út 13.	6825/2	Kadmium-, cianid, vagy króm vegyületeket tartalmazó galvániszapok			Galvanizálást, felületkezelést végző üzem
Törökszentmiklós	Radar Holding Rt, törökszentmiklói telep pakura tároló	5200	Dózsa György út 13.	6827/6	Ásványolaj és származékai			Fűtőolaj tároló
Törökszentmiklós	szénhidrogénnel szennyezett talajvíz	5200	Tiszapüspöki út	10000	Ásványolaj és származékai		2400	Nyilvános üzemanyag-töltő állomás
Törökszentmiklós	Törökszentmiklós, Alox Kft. galvánüzem	5200	Földvárhalom dűlő	054-59	Vegyes galvániszapok, valamint azon galván iszapok, amelyek összetétele nem ismert			Galvanizálást, felületkezelést végző üzem
Törökszentmiklós	Törökszentmiklós, Avi-Coop Kft. sertéslelepi üzemanyag tároló	5200	Bartapuszta 1.	0219	Ásványolaj és származékai			Ipari, mezőgazdasági üzemi töltőállomás
Törökszentmiklós	üzemanyag töltő	5200	Tenyői út 73.	048/1	Ásványolaj és származékai			Ipari, mezőgazdasági üzemi töltőállomás
Törökszentmiklós	Vegyianyag tárolók	5200	Dózsa Gy. út 15/a.	6829	Metanol	900		Ipari veszélyes vegyianyag tároló/raktár
Törökszentmiklós	veszélyes hulladék gyűjtőhely	5200	Dózsa György út 13.	6825/2		845		Veszélyes hulladék tároló/lerakó
Törökszentmiklós	volt zsirtalanító, halogénezett szénhidrogén szennyezés	5200	Dózsa György út 17.	6826	Halogénezett szerves oldószerek és hulladécai		10000	Galvanizálást, felületkezelést végző üzem
Túrkeve	mentőállomás	5420	Petőfi u. 4.	259	Egyéb szennyvíziszapok		50000	Járműmosó
Túrkeve	Túrkeve, Agrokeve Kft. pásztói géptelep vesz. hull. gyűjtőhely	5420	Pusztatúr-Pásztó	0587	Szénhidrogének (TPH)	1		Veszélyes hulladék tároló/lerakó
Túrkeve	Túrkeve, Pásztó Diesel Kft. üa. töltő földalatti tartályok			0587	Szénhidrogének (TPH)	7		Kisipari, ipari, mezőgazdasági üzemanyag tároló

Túrkeve	Veszélyes hulladék komposztáló/megszűnt/	5420	A szemételep DNY-i részén	0485	Szénhidrogénekkal, azok származékaival szennyezett elhasznált segéd eszközök (pl. szűrők, beleértve gépkocsi szűrőket is, stb.), tároló/csomagolóeszközök	20000	Hulladék feldolgozó/hasznosító üzem
Újszász	Bitumen tároló telep	5052		0148/2	Ásványolaj finomítási és egyéb olajfeldolgozási maradékok	2500	Ipari veszélyes vegyianyag tároló/raktár
Zagyvarékas	üzemenyagkert	5051	Újszászi út	042/1	Ásványolaj és származékai	5	Kisipari, ipari, mezőgazdasági üzemanyag tároló

2. FAVI-KÁRINFO - Tényfeltárás előtt álló területek (VITUKI, 2010)

Település neve	Helyrajzi száma	A terület/SzF leírása	Potenciálisan veszélyes anyag megnevezése	A szennyezőforrás jellege	A jellemző szennyező anyag mennyisége	A szennyezőforrás területi kiterjedése	Veszélyforrás*
Kunszentmárton	0363	Szörmekészítő üzem szennyvíz utótisztító tava	Erősen toxikus/mérgező alkotókat tartalmazó szennyvíziszapok	felhagyott	> 10000 m3	1000 - 5000 m2	földtani közeg erősen szennyezett, hullámtéren fekszik
Karcag	0431/2	krómmal szennyezett terület	Króm VI.	működő	-	0 - 500 m2	földtani közeg kissé szennyezett, felszín alatti víz erősen szennyezett, belvízveszélyes ter.
Szolnok	19098	Mezőgép központi telephelye	Szénhidrogének (TPH)	felhagyott	0 - 250 m3	1000 - 5000 m2	felszín alatti víz erősen szennyezett
Jászberény	0307	szénhidrogénnel szennyezett terület*	Ásványolaj és származékai (benzin, mosóbenzin, kerozin, diesel olaj, fűtőolaj, stb.)	felhagyott	0 m3	0 - 500 m2	földtani közeg és felszín alatti víz közepesen szennyezett
Jászberény	083/16	szénhidrogénnel szennyezett terület	Szénhidrogének (TPH)	működő	0 m3	0 - 500 m2	levegő szennyezett, veszélyeztetett, földtani közeg és felszín alatti víz erősen szennyezett
Jászberény	8821/15	krómmal szennyezett terület	Króm	nem ismert	0 m3	0 - 500 m2	felszín alatti víz erősen szennyezett
Túrkeve	0648/5	szénhidrogénnel szennyezett terület	Ásványolaj és származékai	felhagyott	0 - 250 m3	500 - 1000 m2	földtani közeg és felszín alatti víz közepesen szennyezett, belvízveszélyes ter.
Szolnok	7306	MÁV Rt., Járműjavító	Ásványolaj és származékai	működő	-	1000 - 5000 m2	földtani közeg és felszín alatti víz kissé szennyezett

*észlelt

** Érzékeny felszín alatti vizek 1000 m-en belül vannak

3. FAVI-KÁRINFO - Feltárt szennyezőforrások (VITUKI, 2010)

Település neve	A terület/SzF leírása	A terület/SzF helyrajzi száma	Potenciálisan veszélyes anyag megnevezése	A jellemző és azonosított anyag(ok) összmenyisége 'tonnában	A jellemző és azonosított anyag(ok) összmenyisége köbméterben	A (D) kármentesítési határérték fölött szennyezett földtani közeg, illetve talaj mennyisége (m3)	A (D) kármentesítési határérték fölött szennyezett felszín alatti víz mennyisége (m3)
Jászberény	nehézfém szennyezés	5361/4, 5362	Vegyés galvániszapok		240	2700	270
Jászberény	volt MÉH telep	8051	Akkumulátorok	6460		1493	0
Jászberény	volt MÉH telep	8051	Akkumulátorok	6460		1493	0
Jászberény	volt MÉH telep	8051	Akkumulátorok	6460		1493	0
Jászberény	WDS-1 lerakó	0827/12	Króm VI.	10		0	42000
Jászládány	üzemanyagöltő állomás		szénhidrogének	<i>Adatlaposításukra még nem került sor</i>			
Kenderes	volt mezőgazdasági telephely	420; 418; 415	Szénhidrogének, azok szárm.		4000	0	5000
Kunmadaras	repülőtér		szénhidrogének	<i>Adatlaposításukra még nem került sor</i>			
Martfű	felhagyott krómozó	716/48	Króm VI.		350	15	350
Martfű	szénhidrogénnel szennyezett terület	349/94	Ásványolaj és származékai		400	0	400
Martfű	felhagyott krómozó	716/48	Króm VI.		350	15	350
Martfű	szénhidrogénnel szennyezett terület	349/94	Ásványolaj és származékai		400	0	400
Martfű	Tisza Cipő ZRt.-veszélyes hulladék gyj		szénhidrogén, nehézfém	<i>Adatlaposításukra még nem került sor</i>			
Szolnok	dieselmozdony javító	7436; 7436/9	Ásványolaj és származékai			8900	20000
Szolnok	TVM Rt., ipari hulladékler.	19039/1	Mosószeresek	600000		0	2800000
Szolnok	MÁV Gépészet	7436, 7436/9	Szennyezett olajok	1		6830	60000
Szolnok	Kilián György u. lakt.	0785/1	szénhidrogének	<i>Adatlaposításukra még nem került sor</i>			
Tiszaföldvár	Üzemanyagöltő	522	Ásványolaj és szárm.	15,9		525	315
Tiszafüred	szénhidrogénnel szennyezett terület	1938/4	Ásványolaj és szárm.		7530	30	7500
Törökszentmiklós	szénhidrogénnel szennyezett terület	10000	Ásványolaj és szárm.		2400	0	2400
Törökszentmiklós	klórozott szénhidrogén szennyezés	223	Klórozott alifás szénhidr.		1800000	0	150000
Törökszentmiklós	klórozott szénhidrogén szennyezés	6827/6	Klórozott alifás szénhidr.		5000	0	5000
Törökszentmiklós	a volt VEGYTEK telep	6829	Halogénezett szerves old.		1500000	0	1500000

4. Kármentesítésre kötelezett telephelyek a megyében (Forrás: KÖTI-KÖTEVIFE)

kármentesítésre kötelezett megnevezése	település	szennyezett terület helyrajzi száma	szennyezőforrás megnevezése, szennyezés oka	szennyező anyagok felsorolása	szennyezett földtani közeg (talaj/talajvíz)	monitoring van-e (igen/nem)	kármentesítés folyamatban lévő szakasza	besorolás (B1, B2, B3)	tényfeltárás éve	műszaki beavatkozás kezdetének éve / tervezett befejezése
CISZÖV49 Kft. (Cibakházi Mg. Szöv)	Cibakháza	1474/2	géptelep, üzemanyag tartályok		talajvíz	igen	kármentesítési monitoring	B3	2006.	2006. / 2009.
Tánczos Gábor	Csataszög	032	volt pakura tároló	TPH	talajvíz	nem	részletes tényfeltárás köt.	B1	?	?
Jászapáti 2000 Mg. Zrt.	Jászapáti	09/3	felhagyott szénhidrogén tárolás	TPH	talajvíz	nem	tényfeltárási zárodokumentáció elfogadása	B2	2007	?
Electrolux LEHEL Kft.	Jászberény	8702	gépgyártás	triklór-etilén, króm	talaj, talajvíz	igen	műszaki beavatkozás	B3	1993	1995
Szellőhát-Farm Kft.	Jászkisér	077/25	nem üzemelő üzemanyagtöltő és gépjárműmosó	TPH, BTEX	talaj és talajvíz	nem	tényfeltárási zárodokumentáció elfogadása	B2	2006	?
Hunoil Kft. „fa”	Jászládány	1777	felhagyott üzemanyagtöltő állomás	TPH	talaj és talajvíz	nem	tényfeltárás folyamatban	B1	?	?
MOL NyRt.	Karcag	5357/3; 5358/4; 5353;	üzemi töltőállomás	szénhidrogén	talaj és talajvíz	igen	műszaki beavatkozási terv	B2	2005-2007	2009. / 2010.
WELD-IMPEX Kft.	Karcag	0431/2	galvanizáló technológiai szennyvízvezetékek meghibásodása	króm, és króm (IV)	talaj és talajvíz	igen	műszaki beavatkozás	B2	2004.	2006./ 2012.06.30
Air-Service Rt. "f.a."	Kenderes	403, 405, 0540	szénhidrogén tárolás	szénhidrogén, peszticidek	talajvíz	igen	kármentesítési monitoring	B3	1999.	2005. / 2008
MOL NyRt.	Kenderes	032/45, 032/46	szénhidrogén tárolás, vezeték lyukadás	szénhidrogén	talaj és talajvíz	igen	kármentesítési monitoring	B2	2005-2007	2003
MOL NyRt. Kisújszállás Nyugat Gázüzem	Kenderes	0215/2	szénhidrogén tárolás, kezelés	szénhidrogén	talajvíz	igen	műszaki beavatkozás	B2	1999	2004/2011.12.31
Agro-Telek Kft.	Kőtelek	0198	felhagyott szénhidrogén tárolás	TPH	talaj és talajvíz	nem	tényfeltárási zárodokumentáció elfogadása	B2	2006	?
ÁPV Zrt.	Kunmadaras	042, 030/61	volt szovjet katonai repülőtér, üzemanyagpark	szénhidrogén	talaj és talajvíz	igen	műszaki beavatkozás	B2	2006.	2008. / 2012.
Jászkun VOLÁN Zrt.	Kunszentmárton	1076/1-2	töltőállomás, üzemanyag tartályok	szénhidrogén (TPH)	talaj, talajvíz	igen	kármentesítési monitoring	B3	2007.	2008.
Tisza Cipő Zrt.	Martfű	716/48	krómozó épülete	króm, króm VI.	talaj és talajvíz	igen	műszaki beavatkozás	B2	1998.	2001 / bizonytalan
Tisza Cipő Zrt.	Martfű	716/52	régi veszélyes hulladék tároló és felszín alatti tartálypark	szénhidrogén	talajvíz	igen	műszaki beavatkozás	B2	1998. illetve 2004.	2006 / bizonytalan
MNV Zrt.	Martfű	716/52	régi széntároló	klórozott szénhidrogén	talajvíz	igen	műszaki beavatkozás	B2	2004	2006/2010.12.31
MOL NyRt.	Mesterszállás	086/1, 062/10	vezeték lyukadás	szénhidrogén, BTEX	talaj és talajvíz	igen	Kárm. monitoring	B3	2002	2004/2009.06.30
FF Fémmfeldolgozó Zrt.	Mezőtúr	2232/26	szénhidrogén tárolás	szénhidrogén	talaj és talajvíz	igen	műszaki beavatkozás	B2	2005-2008	várhatóan 2010
STRABAG Zrt.	Örményes	022/2	szénhidrogén tárolás	szénhidrogén, BTEX	talaj és talajvíz	igen	Kárm. monitoring	B3	2005	2007/2008.12.31
AGIP Zrt.	Szolnok	19175/5	üzemanyagtöltő állomás	szénhidrogén származék	talajvíz	igen	műszaki beavatkozás	B2	2007	2009/2010
Szolnok Megyei Jogú Város	Szolnok	092, 15719/7	veszélyes hulladék elhelyezés	bór és nikkal	talajvíz	nem	műszaki beavatkozási terv	B1	2005	?
HM Infrastrukturális Ügynökség	Szolnok	0785/1	üzemanyagtöltő állomás	szénhidrogén származék	talaj, talajvíz	igen	műszaki beavatkozási terv	B1	2009	2011
HM Infrastrukturális Ügynökség	Szolnok	0785/1	HTO tartályok	szénhidrogén származék	talaj, talajvíz	igen	műszaki beavatkozás	B2	2008	2009/2011
HM Infrastrukturális Ügynökség	Szolnok		üzemanyagtöltő állomás	szénhidrogén származék	talaj, talajvíz	nem	tényfeltárás	B1	?	?
MÁV Zrt.	Szolnok	7306, 7327, 7338, 7350.	targonca jav. és hulladék lerakó	szénhidrogén és fémek	talaj	igen	utómonitoring	B3	2005	2007/2008
MÁV Zrt.	Szolnok	7350	üzemanyagtöltő állomás	szénhidrogén származék	talaj, talajvíz	igen	utómonitoring	B3	2005	2005/2008
MÁV Zrt.	Szolnok	7306, 7327, 7338, 7350.	különböző tevékenységekből eredő	szénhidrogén és fémek	talajvíz	igen	utómonitoring	B3	2005	2006/2007

kármentesítésre kötelezett megnevezése	település	szennyezett terület helyrajzi száma	szennyezőforrás megnevezése, szennyezés oka	szennyező anyagok felsorolása	szennyezett földtani közeg (talaj/talajvíz)	monitoring van-e (igen/nem)	kármentesítés folyamatban lévő szakasza	besorolás (B1, B2, B3)	tényfeltárás éve	műszaki beavatkozás kezdetének éve / tervezett befejezése
MÁV Zrt.	Szolnok	7436, 7436/9	üzemanyagtöltő állomás	szénhidrogén származék	talaj, talajvíz	igen	műszaki beavatkozás	B2	2005	2005/2010
MOL Nyrt.	Szolnok	19703/6	üzemanyagtöltő állomás	szénhidrogén származék	talajvíz	igen	műszaki beavatkozás	B2	2006	2008/2012
Bige Holding Kft.	Szolnok	19039/1	veszélyes hulladék tároló	fémek	talajvíz	igen	műszaki beavatkozás	B3	1993	2000
Mezőgép Kft. f.a.	Szolnok	19098	üzemanyagtöltő állomás	szénhidrogén származék	talaj, talajvíz	igen	kármentesítési monitoring	B3	2005	2005/2007
Mezőgép Kft. f.a.	Szolnok	19098	zsírtalanítás	triklór etilén	talajvíz	igen	műszaki beavatkozás	B2	2005	2005/2013
Holland Colours Hungaria Kft.	Szolnok	19039/6	technológiai gondatlanság	króm	talajvíz	igen	műszaki beavatkozás	B2	2006	2007/2010
Jászkun VOLÁN Zrt.	Szolnok	15718	üzemanyagtöltő állomás	szénhidrogén származék	talaj, talajvíz	igen	műszaki beavatkozás	B2	2005	2006/2010
Jászkun VOLÁN Zrt.	Szolnok	15717, 15718, 15719/1	szállítási tevékenység	szénhidrogén származék	talaj, talajvíz	igen	Kárm. monitoring	B3	2007	2008/2008
Kissné Ollé Márta	Tiszabő	0246	nem üzemelő kazánház és környezete	TPH	talajvíz	igen	műszaki beavatkozás	B2	2004	2007/2010.
OMV Hungária Kft.	Tiszaföldvár	522	felhagyott üzemanyagtöltő állomás	szénhidrogén, BTEX	talajvíz	igen	műszaki beavatkozás	B2	1992.	1997/2010.12.31
Füred-Gép Kft.	Tiszafüred	1938/4	felszín feletti tartálypark, lefejtő	szénhidrogén	talaj és talajvíz	igen	kármentesítési monitoring	B3	2003	2008/2009
Füred-Gép Kft.	Tiszafüred	1938/4	hordós tároló	szénhidrogén	talaj és talajvíz	igen	kármentesítési monitoring	B3	2003	2008/2009
MOL Nyrt.	Tiszafüred	1076	töltőállomás	szénhidrogén, BTEX	talaj és talajvíz	igen	utómonitoring	B3	1998	1999/2007
Claas Hungáriai Kft.	Törökszentmiklós	6826	régi veszélyes hulladék tároló és zsírtalanító	klórozott szénhidrogén	talajvíz	igen	műszaki beavatkozás	B2	1997	2002/2011.12.31
Claas Hungáriai Kft.	Törökszentmiklós	6826	régi kovács és szerszámműhely	TPH	talajvíz	igen	műszaki beavatkozás	B2	2006	2008/2012.12.31
Törökszentmiklós Városi Önkorm. (Rewos Kft.)	Törökszentmiklós	6829.	felszín feletti tartálypark és vasúti lefejtő, hordós vegyianyag tároló	klórozott szénhidrogén	talajvíz	igen	műszaki beavatkozás	B2	1993 - 2004	2007 /bizonytalan
Carrier CR Magyarország Kft.	Törökszentmiklós	223	hűtőgép kompresszor üzem, régi zsírtalanító	klórozott szénhidrogén	talajvíz	igen	műszaki beavatkozás	B2	2004.	2005. /2015.12.31
Radar Holding Zrt.	Törökszentmiklós	6827/6	felületkezelési tevékenység	klórozott szénhidrogén	talajvíz	igen	kármentesítési monitoring	B3	2002	2003. /2008.
REI Kft.	Törökszentmiklós	0704/23	szénhidrogén tárolás	szénhidrogén (TPH)	talaj, talajvíz	létesítés alatt	műszaki beavatkozás befejeződött, utómonitoring elrendelve	B3	2005	2007/2009

MELLÉKLETEK

2.4.a. melléklet: Lakásállomány és laksűrűség, január 1. (2001-) (Forrás: Portal.ksh.hu)

Területi egység	2001	2002	2003	2004	2005	2006	2007	2008	2009	2010
<i>Épített lakás</i>										
J-N-K megye	855	731	984	1 182	937	872	940	1 089	683	361
Észak-Alföld	4 819	4 234	5 460	6 877	5 703	4 723	4 919	4 762	2 895	1525
Ország összesen	28 054	31 511	35 543	43 913	41 084	33 864	36 159	36 075	31994	20823
<i>Száz lakásra jutó lakos</i>										
J-N-K megye	250	249	247	245	242	239	237	233	229	226
Észak-Alföld	266	265	262	260	257	253	251	247	244	241
Ország összesen	251	250	247	245	242	239	237	235	233	231
<i>Épített lakások átlagos alapterülete, m²</i>										
J-N-K megye	92	97	92	89	91	87	86	82	84	99
Észak-Alföld	86	92	92	87	87	85	90	90	96	106
Ország összesen	97	94	95	93	87	89	87	90	89	92

2.4.b. melléklet: Lakáshelyzet, 2010 (dec.31.) (Forrás: KSH, Megyei évkönyv, 2010)

Kistérség, megye, régió	Lakás-állomány az év végén (db)	Száz lakásra jutó lakos (db)	Épített lakások						Száz épített lakásra jutó megszünt lakás
			Össz.	ebből			átlagos alapterülete (m ²)	tízezer lakosra (db)	
				4 és több szobás	jogi személyű vállalkozás által épített	Természetes személy által épített			
Jászberényi	37974	222	70	58,6	4,3	94,3	123,0	8	56
Karcagi	17591	244	26	53,8	-	100,0	115,2	6	62
Kunszentmártoni	17369	206	78	6,4	85,9	14,1	51,5	22	31
Mezőtúri	12766	221	35	31,4	51,4	48,6	108,8	12	11
Szolnoki	53782	223	120	50,0	15,0	85,0	100,9	10	44
Tiszafüredi	17546	210	26	46,2	-	100,0	135,8	7	38
Törökszentmiklósi	159300	243	6	-	-	100,0	95,3	2	67
Jász-Nagykun-Szolnok megye	172958	224	361	39,6	29,4	70,4	98,7	9	42
Hajdú-Bihar megye	225537	239	644	56,1	10,6	89,4	112,9	12	30
Szabolcs-Szatmár-Bereg megye	220603	252	520	46,2	35,2	63,7	103,5	9	28

MELLÉKLETEK

2.4.c. melléklet: Közműellátás, környezet, 2010

Kistérség, megye, régió	Háztartási vezeték-gáz-fogyasztó lakás-állomány százalékában (%)	Köz-üzemi vízhálózatba	Köz-üzemi szenny-víz-csatornahálózat-ba	Egy háztartási fogyasztóra jutó évi fogyasztás		Egy lakosra jutó vízfogyasztás (m ³)	Egy km közüzemi vízhálózatra jutó köz-üzemi szennyvízcsatorna-hálózat (m)
		bekapcsolt lakás (%)		vezetékes gáz (m ³)	villamos energia (kWh)		
Jászberényi	75,1	93,6	53,4	1164	2368	28,7	614
Karcagi	87,5	95,2	63,7	1102	2187	30,4	811
Kunszentmártoni	69,2	97,5	42,6	1037	1922	30,5	387
Mezőtúri	81,5	91,5	88,3	1091	2103	27,1	867
Szolnoki	83,7	96,1	88,3	1043	1831	32,1	1038
Tiszafüredi	72,6	95,8	42,9	1104	2203	30,1	596
Törökszentmiklósi	78,3	96,4	51,1	1185	2209	27,3	375
Jász-Nagykun-Szolnok megye	79,0	95,3	65,5	1096	2082	30,0	697
Hajdú-Bihar megye	76,3	95,5	65,6	1034	2260	28,7	575
Szabolcs-Szatmár-Bereg megye	75,4	92,8	54,8	986	2253	29,8	564
Észak alföld	76,7	94,5	61,7	1021	2208	~29,5	609
ORSZÁG	78,1	94,9	72,5	1068	2172	34,1	657

2.4.1.a melléklet: Kistérségek lakónépesség és lakásállomány-változása

Kistérség	Népességváltozás (2001-2010)		Lakásállomány növekedés (2001-2010)	
	Fő	%	Db	%
Jászberényi	-4592	-5,9	577	1,5
Karcagi	-4492	-10,1	226	1,3
Kunszentmártoni	-3602	-10,0	357	2,1
Mezőtúri	-3164	-11,0	150	1,2
Szolnoki	-5930	-4,9	2689	5,5
Tiszafüredi	-3855	-10,6	436	2,5
Törökszentmiklósi	-3322	-8,8	95	1,0

MELLÉKLETEK

2.5.2. sz. mellékletek az Épített környezet védelme – örökséggazdálkodás fejezethez

2.5.2.a. melléklet: Tervezőmunkák:

- Megyei TRT 2000 – 2004 helyzetfeltárás 1.-5. alfejezetei (VÁTI Területi Tervező és Kutató Iroda)
- Tartalom: az alfejezetekben tárgyalt részterületek szakmai körülírása, történeti ismertetése, helyzetelemzés – igen alapos mellékletanyag.
- Megyei TRT 2009-2011 felülvizsgálat 8.) KULTURÁLIS ÖRÖKSÉGI ÉRTÉKEK fejezet a helyzetértékelő munkarészben (VÁROS-TEAMPANNON kft.)
- Forrásértékű fejezetek:
- 8.3.) Az épített örökségi értékek védelme: Az adatfeldolgozás a KÖH-től 2009. 05. 25-én lekérdezett „Műemlékek adott településen” című nyilvántartáson alapul. Az emlékműanyagot eredet és használat alapján kategorizálja, az egyháziaknál további alcsoportok létrehozásával. A kimutatás településenként, településtípusonként, kistérségenként, valamint az értékvédelmi bejegyzés fajtája szerint számszerűsít, végén megyei szintű bontással és összesítéssel. A táblázatos anyagot térképen is megjeleníti, érzékeltetve az egyes települések műemléksűrűségét, végén pedig a területre vonatkozó törvényi szabályozást ismerteti.
- 8.4.) A kulturális örökség szempontjából kiemelten kezelendő területek: Lehatárolja a megye világörökségi területét, valamint a történeti települések övezetét. Világörökség várományosi előzetest közül („Tájház hálózat Magyarországon”). Ismerteti a területre vonatkozó törvényi szabályozást.
- 8.5.) Tájegységek helyszerkezeti karaktere: szerkezeti szempontból karakteres településeket nevesít.
- 8.6.) Régészeti lelőhelyek:
- Szöveges elemzés, táblázatos kimutatás
- Történeti települések övezetébe tartozó helysérkezeti településszerkezeti elemzése
- Képtáblák
- Hivatkozott anyagok a megyei önkormányzat birtokában vannak.

2.5.2.b. melléklet: A megye műemléképületben található közgyűjteményei (adalék a „Tájház-hálózat Magyarországon” világörökség-várományosi helyszínekjelöléshez)

- Jászárokszállás: Jász-v. Bordás-ház (azonosító: 5912, törzsszám: 10845)
- Jászberény: istálló (Jász Múzeum) (azonosító: 5942, törzsszám: 3961)
- Jászdózsa: lakóház (Jászsági parasztporta) (azonosító: 5945, törzsszám: 10916)
- Jásztelek: lakóház (Jász tájház) (azonosító: 5992, törzsszám: 8324)
- Karcag: lakóház (Nagykunsági tájház) (azonosító: 5999, törzsszám: 3967)
- Karcag: Bogdi Papi kúria (Győrffy István Nagykun Múzeum) (azonosító: 6001, törzsszám: 3969)
- Karcag: Redemptus-porta (Kántor Sándor Fazekas Múzeum) (azonosító: 5996, törzsszám: 10915)
- Kisújszállás: Morgó-csárda (Áll. Néprajzi Kiáll.) (azonosító: 6013, törzsszám: 10848)
- Kunmadaras: lakóház (Kossuth-tájház) (azonosító: 6019, törzsszám: 8835)
- Szolnok: Magyar Király Szálloda (Damjanich János Múzeum) (azonosító: 6045, törzsszám: 3923)
- Tiszafüred: Lipcsei-kúria (Kiss Pál Múzeum) (azonosító: 6073, törzsszám: 4043)
- Tiszafüred: Meggyes-csárda (Csárdamúzeum) (azonosító: 6074, törzsszám: 6756)
- Tiszafüred: Nyúzó Gáspár fazekasmester háza (azonosító: 6071, törzsszám: 8631)

MELLÉKLETEK

2.5.2.c. melléklet: Védett objektumok csoportosítása a karbantartási-felújítási igény jellege szerint

Az aktuális lista 216 védett objektumot nevesít, melyeket az alábbiak szerint csoportosítottunk:

1. MŰEMLÉKI KÖRNYEZET	1 DB
– (Kisújszállás: ref. Templom műemléki környezete)	
2. ÉPÜLETRÉSZ, ROM, TEMETŐ	4 DB
– (Fegyvernek: Pusztatorony	
– Jászjákóhalma: Zsidó temető	
– Tiszaderzs: Templomrom	
– Tiszafüred: Zsidó temető)	
3. KÖZTERÜLETI EGYHÁZI V. VILÁGI MŰALKOTÁS	36+2=38 DB
– Jánoshida (1), Jászsalsószentgyörgy (1), Jászapáti (8), Jászárokszállás (1), Jászberény (14+1), Jászfelsőszentgyörgy (1), Jászfényszaru (1), Jászjákóhalma (1), Jászladány (2), Nagykőrű (1), Szolnok (4+1), Fegyvernek (1)	
4. ÉPÜLET- V. ÉPÍTMÉNYJELLEGŰ VÉDETT ÖRÖKSÉGI ÉRTÉK	173 DB

ÖSSZESEN: 216 DB

- Az 1. kategória (épület) együttes jellegű felújítása esetenként térépítészeti eszközöket igényelhet. A nevesített érték konszolidált állapotú.
- A 2. kategória általában környezeti karbantartást igényel. A jászjákóhalmi zsidó temető védetté nyilvánítási eljárás alatt áll. Környezete rendezendőnek tűnik.
- A 3. kategória objektumai – képzőművészeti alkotásokként – egyedi megítélés alapján műrestaurálást igényelhetnek. Jelen munkarész nem kompetens a tárgyban.
- A 4. kategóriába szeparált épített objektumok, ill. együttesek tartoznak. Állapotközlés-felújítási becslés szempontjai, valamint szükséglista a 2.5.2.d. sz. mellékletben.

2.5.2.d. melléklet: Épület- vagy építményjellegű védett örökségi értékek felújítási igényének becslése

Az objektum-kiválasztás módszere, szempontjai:

Az internetes adatbázisban átvizsgáltuk az esetenként veszélyeztetettnek mondható „Népi építészeti emlék” és „Kúriák, kastélyok” állománycsoportot és az időszakos állapotvizsgálatok osztályzatai alapján listába vettük. A 3-nál gyengébb minősítésűeket, illetve a hármasok közül azokat melyek fotóin komolyabb romlást észleltünk. Területi referenssel való egyeztetés bővítette még a veszélyeztetett állományt. Az anyagokhoz rövid kommentárt fűztünk. Megjegyezzük, hogy listánk nem lép fel a teljesség igényével.

Veszélyeztetett emlékek:

Sorsz.	Azonosító	Törzssz.	Helység	Név
1.	11341	4037	Abádszalók	Szalóki Ref. templom
			Megürült, használaton kívül, komoly fedési hiányosságok;	
2.	5888	9561	Cserkeszőlő	Borház és pince
			Osztályzat:1, összedőlés határán, Szinyei Merse kúria épületegyüttesében;	
3.	5892	3988	Jánoshida	Premontrei rendház
			„Pusztuló” minősítés, részben üres, szükséglakások;	
4.	5913	8919	Jászárokszállás	Fogadó
			Osztályzat: 3, megürült;	
5.	5952	10960	Jászfelsőszentgyörgy	Présház
			Osztályzat: 2	
6.	5953	10961	Jászfelsőszentgyörgy	Présház
			Osztályzat: 3	
7.	5955	10963	Jászfelsőszentgyörgy	Présház
			Osztályzat: 2	
8.	5950	10958	Jászfelsőszentgyörgy	Présház
			Osztályzat: 1	
9.	5951	10959	Jászfelsőszentgyörgy	Présház
			Osztályzat: 3	
10.	5948	4302	Jászfelsőszentgyörgy	Cselédház
			Osztályzat: 2/3	
			A 15 présház együttese tájképvédelemre is érdemes. 5 db. helyreállításáról tudunk. Speciális, hasznosítható értékről van szó.	
11.	6007	4306	Kenderes	Lakóház
			Osztályzat: 3, évek óta lakatlan;	
12.	6015	10440	Kunhegyes	Zsinagóga
			Életveszély miatt lebontották	
13.	6024	8836	Kunszentmárton	Szélmalom
			Berendezése elszállítva, bejárat befalazva, még konzerválható állapot;	
14.	6035	9860	Nagyiván	Görbe-csárda
			Osztályzat: 3, üresen áll;	
15.	6043	10856	Szolnok	Ó-Szolnok vasútállomás indóháza és vízháza
			A remekül helyreállított védett objektumokkal egységet képező rámpás raktár és lakóház állapota pusztuló. Mérlegelhető a tervbe vett Repülési Múzeum (?) programjába való illesztés, illetve egyéb hasznosítás.	
16.	6065	4041	Tiszaderzs	Borbély-kúria
			Osztályzat: 1, kritikus műszaki állapot, közel központi helyzete ideális lehet turisztikai célú hasznosításra;	
17.	6089	10005	Tomajmonostora	Magyari-kastély
			Osztályzat: 2, beállványozva, lehet, hogy felújítás alatt áll (2011. októberi közlés);	

2.5.2.e Települések épített örökségének értékelése kérdőív alapján (a táblázat a válaszadó települések épített örökségére vonatkozó információkat tartalmazza)

Település	jövőbeni turisztikai, gazdasági fejlesztési lehetőséget kínáló műemlékek, helyi értékek						
	Műemlék	Helyi védelem	hrs.	Megnevezés	Műszaki állapot	Látogatók száma (fő/év)	Egyéb közlés
Alattyán		+	880	volt lakóház, jelenleg emlékház	-	-	GECSE ÁRPÁD a „Jászság festője”
Fegyvernek	+		090/3	Nep. Szt. János szobor	-	-	
	+		2	róm. kat. templom	+	-	
Jászágó	+		Jókai u. 14.	iskolakápolna és iskolatörténeti kiállítás	++	300 fő	külső felújított, belsőben állagmegóvó munkák
Jászdózsa	+		1630/1	Tarna – híd	+	5000	
	+		457/2	róm. kat. templom	++	5000	
Jászfényszaru		+	318/3	Városháza	++	3500	
		+	484	kaszinó	++	3500	
		+	2165/1	kastély, jel. Községi ház	+	2000	
		+	1413	kúria, jel. szálláshely	+	400	
		+	626	tájház	-	800	
		+	2153	lakóház, fogorvosi rend.	-	0	
	+		1/1	róm. kat. templom	-	3500	
Jászájkóhalma	+		572/2	Istálló	++	-	
Jásztelek	+		149	volt lakóház, jel. tájház	-	150	restaurálva
Karcag	+		2123	szélmalom, kedvelt túristacél	+	1500	
	+		2314	Zádor – híd	+	1500	
Kengyel	+		115	szélmalom, jel. madárfigyelő	-	1200	
Kunmadaras	+		1986/3	lakóház, jel. Kossuth – tájház	+	500	
Kunszentmárton	+		2117	róm. kat. plébánia	++	-	
	+		2082/1	zsinagóga, jel. rendezvényterem	++	-	
	+		8	volt börtön, jel. múzeum	++	6000	
		+	207	Bíróság	++	-	
	+		1455	temetőkápolna	+	-	
		+	3	járásbíróság, jel. földhivatal	+	-	
		+	2039	városháza	+	-	
		+	199	takarékpénztár, jel. rendelő	+	-	
		+	205	ipartestület, jel. műv. ház	+	-	
	+		2115	róm. kat. templom	+	-	
		+	1537	ref. templom	+	-	
	+		3545	lakóház, jel. vendéglő	-	-	
		+	1	szálló, jel. irodaépület	-	-	
	+	2	kád- és gőzfürdő, jel. haszn. kívül	-	-	részben karbantartottak	
	+	192	üzlet- és lakóház, jel. részben cukrász	-	-		
	+	2034	kaszinó, jel. raziskola	-	-		
	+	1537	szélmalom	--	-		
Martfű		+	-	„BATA – lakótelep ”	-	5000	rekonstrukció indult
Mezőtúr	+		167	volt zsinagóga, jel. kiállítóterem	+	2000	
	+		501	volt Bolváry – kúria, jel. múzeum	+	6000	
		+	6/1	szálló	+	-	
		+	4338	üzlet, lakás, bíróság	+	-	
	+		5	ref. templom	-	-	
	+		13232/2	volt Albrecht – kastély, jel. lakóép.	-	-	
	+	1	városháza	-	2000		
	+	158	volt Iparkamara, jel. iskola	-	2000		
Örményes		+	3	vasútállomás	-	50	fontos értéket képviselő
Szolnok	+		-	Ó – Solnok vasútállomás indóháza és vízháza	-	150000	említett objektumok felújítottak, de a velük együttest alkotó rámpás raktár és lakóház elhanyagolt, „Interaktív Repülőmúzeum” tervezete.
Tiszaöldvár		+	257	volt lakóépület, jel. múzeum	++	3742	
	+		72	ref. templom	-	400	
		+	188	lakóépület	-	300	
Tiszapüspöki	+		1	róm. kath. templom	-	-	
	+		2	plébánia és magtár, jel. könyvtár és helytört. gyűjtemény	-	2000	
		+	2033/2	társasház, templom	-	150	
		+	1/3	templom	++	500	
		+	630/3	lakóház	++	300	
Túrkeve	+		68	róm. kat. templom	+	-	
	+		178	ref. templom	+	-	
	+		511	lakóház	+	-	
	+		1881	lakóház	+	-	
Zagyvarékas		+	1	templom	-	-	
		+	3	parókia	--	-	
		+	1092, 1091/1	gőzmalom	--	-	

Műszaki állapot: -- Leromlott, _- Felújításra szorul, _+ karbantartott, _++ felújított

3.1.1.b. melléklet: Néhány gazdasági mutató kistérségenként, 2010 (Forrás: KSH Jász-Nagykun-Szolnok megye Statisztikai évkönyve, 2010.¹)

Kistérség, megye, régió	Regisztrált vállalkozások száma								Személygépkocsik		
	Mezőgazdaság		ipar, építőipar		Szolgáltatás		összesen		ezer lakosra vetítve (db)	száma ezer lakosra vetítve (db)	átlagos életkora
	(db)	(%)	(db)	(%)	(db)	(%)					
	ágazatban						(db)	(%)			
Jászberényi	4774	45	1267	12	4583	43	10624	100,0	126	277	12,4
Karcagi	2471	44	618	11	2504	45	5593	100,0	130	218	11,8
Kunszentmártoni	2656	57	371	8	1611	35	4638	100,0	130	232	13,1
Mezőtúri	1876	48	405	10	1659	42	3940	100,0	140	243	12,9
Szolnoki	3532	21	1676	10	11685	69	16893	100,0	141	266	11,0
Tiszafüredi	2163	48	388	9	1991	44	4542	100,0	123	230	12,3
Törökszentmiklósi	1909	47	387	10	1741	43	4037	100,0	104	202	12,7
Jász-Nagykun-Szolnok megye	19381	39	5112	10	25774	51	50267	100,0	130	248	12,0
Hajdú-Bihar megye	38507	43	7186	8	44390	49	90083	100,0	167	259	11,8
Szabolcs-Szatmár-Bereg megye	66188	61	6855	6	35354	33	108397	100,0	195	252	11,2
Észak alföld	124076	50	19153	8	105518	42	248747	100,0	168	254	11,8

1 A megye 2007. évi statisztikai évkönyvében közölt adatokhoz képest nagyságrendi különbség (közel tízszeres növekedés!) mutatkozik a mezőgazdasági vállalkozások számában, minden területi egység tekintetében, ami az őstermelőket adószám kiváltására kötelező rendelet következménye.

3.2.3.b. melléklet: Egy adófizetőre jutó személyi jövedelemadó-alapot képező jövedelem, Ft (Forrás: KSH, Észak-Alföldi Kistérségek fontosabb adatai, 2001-2010)

Kistérség, megye, régió	Egy adófizetőre jutó SZJA-alapot képező jövedelem (Ft)									
	2001	2002	2003	2004	2005	2006	2007	2008	2009	2010
Jászberényi	868 869	971 034	1 068 230	1 137 919	1 241 523	1 350 074	1 532 684	1 605 856	1 588 769	1 614 000
Karcagi	760 804	845 419	968 928	1 030 665	1 131 301	1 240 354	1 417 374	1 499 967	1 459 724	1 477 000
Kunszentmártoni	678 888	766 135	887 693	963 685	1 047 751	1 130 952	1 298 867	1 374 057	1 352 726	1 376 000
Mezőtúri	732 396	811 722	929 271	995 577	1 103 246	1 187 381	1 362 058	1 424 623	1 405 633	1 412 000
Szolnoki	979 397	1 097 835	1 230 704	1 317 204	1 466 168	1 560 916	1 778 540	1 871 645	1 828 123	1 867 000
Tiszafüredi	690 123	790 278	897 465	956 577	1 059 666	1 170 270	1 341 792	1 392 189	1 352 572	1 346 000
Törökszentmiklósi	740 508	820 841	923 314	990 253	1 079 704	1 125 608	1 339 235	1 413 018	1 382 944	1 403 000
Jász-Nagykun-Szolnok megye	841 074	940 887	1 058 979	1 133 298	1 248 951	1 347 215	1 535 975	1 602 264	1 580 023	1 602 000
Hajdú-Bihar megye	826 248	926 246	1 052 043	1 133 019	1 248 724	1 339 275	1 525 679	1 613 382	1 580 109	1 592 000
Szabolcs-Szatmár-Bereg megye	774 644	869 712	995 225	1 060 754	1 170 681	1 261 640	1 448 016	1 499 757	1 479 663	1 480 000
Észak-alföld	812 528	910 784	1 034 290	1 107 891	1 221 558	1 314 476	1 501 388	1 569 059	1 544 462	1 555 000
Vidék	895 271	1 005 753	1 134 727	1 218 058	1 339 387	1 442 053	1 638 726	1 707 125	1 683 483	1 705 408
ORSZÁG	986 096	1 100 326	1 237 631	1 327 872	1 456 853	1 562 272	1 771 364	1 858 277	1 833 721	1 850 000

4.1.a. melléklet: A településhierarchia-vizsgálat módszertana

A 2011 tavaszán jóváhagyott megyei területrendezési tervmódosítás vizsgálatára, a KSH honlapján elérhető Helységnévkönyvekre (2009-2011), a 2007 és 2010. évi megyei évkönyvekre, a 2001. évi népszámlálásra, a TEIR által közzétett nyilvános információkra, továbbá különféle honlapokra (települések, bankok, takarékszövetkezetek, stb) támaszkodunk. A hozzáférhető adatok döntően **indikátorok**, melyek alapján az egyes települések relatív pozíciója azonosítható a többi településhez képest. Kisebb részük pedig az egyes települések hálózaton belüli pozícióját meghatározó **lehetőségek** (pl. kedvező közlekedéscsoporthelyi elhelyezkedés) melyekkel vagy tud élni egy település vagy nem, vagy éppen **korlátok** (pl. kisváros számára a nagyobb városok vonzáskörzetében való fekvés), melyeket az érintett település vagy képes tágítani-oldani-hasznára fordítani vagy nem. A tanyarendszer bemutatására jelen helyzetfeltárás csak nagyon érintőlegesen tér ki: a 2011-ben jóváhagyott megyei területrendezési terv a rendelkezésre álló információk alapján vizsgálta a tanyarendszer állapotát. Fejlesztési szempontú aktualizálása azonban a 2011. évi népszámlálási adatok nélkül gyakorlatilag semmiféle használható eredményre nem vezethet.

Az egyes települések településhierarchián belül betöltött szerepe **a megye Tisza-tótól délre fekvő Tisza menti, és a néhány száz lakosú Mezőtúr környéki és járszági, más települések intézményeire, szolgáltatásaira és munkaerő-piaci kínálatára szoruló községek** és a megyehatáron túlnyúló ellátó szerepű **Szolnokig** terjed. A többi település e virtuális skála valamely pontján helyezkedik el.

Tekintettel arra, hogy a rendelkezésre álló korlátozott idő, a körülmények, a hozzáférhető adatok a sokdimenziós elemzést kizárják, a településhierarchiát nyolc mutató (indikátor, illetve külső feltétel) alapján kíséreltük meg normatív módon azonosítani. Ennek előnye, hogy e mutatók egy része később kidolgozandó monitoringrendszer alapjául is szolgálhat.

- városok jelenlegi illetve 2013-tól várható közigazgatási szerepköre, önálló jegyzővel rendelkező község, körjegyzőségi központ, körjegyzőséghez tartozó egyéb település;
- intézményrendszer: városok esetén felsőfokú képzés jelenléte, középiskolai feladatellátó-helyek száma, illetve jelentős ambuláns forgalommal is rendelkező kórházi osztály jelenléte (forrás: városok honlapjai, 2012. júliusi letöltés), községeknél általános iskola alsó-felső tagozat jelenléte (forrás: KSH megyei évkönyv, 2010);
- üzleti szolgáltatások: városokban fiókkal rendelkező országos pénzintézetek száma, községek: ATM-k jelenléte (forrás: bankfiokkereso.hu; bankok és takarékszövetkezetek honlapja, 2012. júliusi letöltés);
- gazdasági aktivitás: 50-249 főt foglalkoztató kis és középvállalkozások (TEIR, 2009, 2012. júliusi letöltés); korlátozott felelősségű társaságok 1000 lakosra vetített száma, nyilvántartott álláskereső 1000 lakosra vetített száma (forrás: KSH megyei évkönyv, 2010);
- turizmus: 1000 lakosra vetített, kereskedelmi szálláshelyen eltöltött vendégéjszakák száma (csak azokat vettük figyelembe, ahol az 1000 lakosra vetített a kereskedelmi szálláshelyen eltöltött vendégéjszaka az 500-t meghaladta)
- települések Volánbusz elérhetősége Szolnoktól illetve a kistérség központjától, (TEIR, 2009, letöltés, 2012. július);
- települések népessége (2010); népességváltozása (2001-2010); népességváltozás (2007-2011), forrás: KSH 2007 és 20110. évi megyei évkönyvek);
- települések vándorlási különbözete (2007 és 2010. évek átlaga, 1000 lakosra vetítve, KSH Megyei Évkönyve, 2007, 2010).

A funkcionális településhierarchia megállapításánál használt indikátorokat és determináló tényezőket – különösen vándorlási különbözet, kft-k száma, álláskereső 1000 lakosra vetített száma továbbá lakásszám növekedés – használva kíséreltet teszünk Szolnok nagyvárosi térség, továbbá a Járszági ipari agglomeráció lehatárolására, tudva azt, hogy ez a határ rövid időn belül is változhat, és egyes mutatók tekintetében eltérő lehet. Kizáró tényezőnek tekintettük a 45 percesnél nagyobb távolsági busz elérhetőséget, ezen belül a maximum félórás elérhetőségű településeket automatikusan a Szolnok nagyvárosi térség részének tekintettük.

4.1.b melléklet: Városok fontosabb mutatói (Forrás: KSH 2007 és 2010. évi megyei évkönyvek, TEIR nyilvános adatbázisa, www.OKEV.hu, www.fiokkererso.hu)

Város	Térségi köz- igazgatási szerep-körök	Népesség								Gazdasági aktivitás								Oktatás			
		Fő 2010	változás 2001-2010			változás 2007-2010			Belföldi vándorlási különbség 2007-2010 átlag (ezer lakosra)	1000 lakosra jutó Kft száma	1000 lakosra jutó nyilvántartott álláskeresők száma 2010	Vállalkozások száma foglalkoztatottak száma szerint (db)				Bankfiókkal rendelkező országos bank jelenléte	Kereskedelmi vendégéjszakák 2010 (500-nál több)		Felsőfokú	Középiskolai telephely	Bölcsőde
			Fő	%	Lakásszám	Fő	%	Lakásszám				20-49	50-249	250-499	500 és több		db	db (1000 lakosra vetítve)			
Szolnok	+++	74544	-3 087	-4	2258	-464	-1	685	-1,4	30	47	97	36	6	3	10	62 525	839	2	24	8
Abádszalók	-	4034	-564	12	56	-355	-8	7	-12,9	9	146	3	0	0	0	-	12591	3121	-	0	1
Kunszentmárton	+	8496	-1 211	12	5	-517	-6	4	-8,0	14	92	6	3	1	0	2	657	77	-	3	1
Martfű	-	6521	-740	10	91	-317	-5	14	-13,7	15	57	8	1	0	1	1	14 593	2238	-	2	1
Rákóczi falva	-	5366	-208	-4	105	-80	-1	34	0,0	13	66	3	0	0	0	-	-	-	-	0	1
Tiszaöldvár	-	11323	-652	-5	97	-396	-3	19	-5,3	11	95	7	4	0	0	2	1539	136	-	3	1
Tiszafüred*	+	10805	-1 008	-9	353	-542	-5	109	-8,6	18	94	13	8	0	0	3	56443	5224	-	3	1
Törökszentmiklós	+	21185	-1 698	-7	18	-899	-4	3	-9,0	13	84	12	6	0	1	3	2280	108	-	3	1
Újszász	-	6424	-400	-6	67	-218	-3	9	2,6	7	57	2	1	0	0	-	-	-	-	2	1
Jászapáti	*	9048	-624	-6	23	-249	-3	9	-5,5	11	57	5	5	1	0	1	21937	2425	-	2	1
Jászárokszállás	-	7913	-307	-4	-13	-151	-2	-1	1,6	12	40	3	4	2	1	2	1 162	147	-	2	1
Jászberény	+	26965	-1 238	-4	398	-253	-1	137	0,8	27	37	37	23	2	4	7	7327	272	2	8	1
Jászfényszaru	-	5667	-166	-3	52	-112	-2	10	-0,1	13	44	3	2	0	1	1	-	-	-	1	0
Jászkisér	-	5260	-518	-9	29	-717	12	10	-6,7	9	99	5	1	0	1	-	-	-	-	0	1
Karcag	+	20298	-2 276	10	130	-830	-4	20	-9,6	18	94	25	12	1	0	4	6985	344	1	6	2
Kenderes	-	4736	-726	13	-3	-312	-6	-4	-13,8	6	117	1	2	0	0	-	-	-	-	2	0
Kisújszállás	-	11500	-1 226	10	23	-406	-3	8	-9,2	18	83	12	8	0	0	2	1355	118	-	3	1
Kunhegyes	*	7582	-938	11	-25	-395	-5	10	-13,8	11	120	4	4	0	0	1	-	-	-	2	1
Mezőtúr	+	17620	-1 709	-9	148	-816	-4	75	-8,5	16	87	14	10	0	0	2	3571	203	1	5	1
Túrkeve	-	8878	-1 169	12	3	-516	-5	37	-13,0	15	102	10	3	0	0	1	13345	1503	-	2	1

*Tiszafüred: népességváltozás a kivált Tiszaszőlős népességének levonásával korrigálva, lakásszám Tiszaszőlőssel együtt

Közigazgatási szerepkörök: +++ megyeszékhely; ++ megyei jogú város; + kistérség központ; * 2013-tól a meglévő kistérségi központokon túl létrejövő új járási székhely

Felsőfokú oktatás: *** egyetem, főiskola; ** kihelyezett egyetemi, főiskolai kar; * felsőfokú szakképzés

4.1.c Községek fontosabb adatai és indikátorai ((Forrás: KSH 2007 és 2010. évi megyei évkönyvek, TEIR nyilvános adatbázisa, www.OKEV.hu, www.atm.apoi.hu, országos bankok és takarékszövetkezetek honlapjai)

Község	Köz- igazgatási szerepkörök	Népesség									Gazdasági aktivitás									Általános iskolai osztályok	Bölcsőde
		Fő 2011	változás 2001-2010			változás 2007-2011			Belföldi vándorlási különbség, 2007-2010, átlag	Belföldi vándorlási különbség 2007-2010 (ezer lakosra)	1000 lakosra jutó Kft száma	1000 lakosra jutó nyilvántartott álláskereső száma	Vállalkozások száma foglalkoztatottak száma szerint (db)				ATM-ek	Kereskedelmi vendégéjszakák 2010 (500-nál több)			
			Fő	%	Lakásszám	Fő	%	Lakásszám					20-49	50-249	250-499	500 és több		db	db (1000 lakosra vetítve)		
Jászberényi kistérség																					
Alattyán	+	2162	102	5	26	21	1,0	-1	33	15,0	16,2	55	1	1	0	0	+	0	0	+	0
Jánoshida	+	2470	-210	-8	9	-183	-6,9	5	-29	-11,5	7,3	63	1	0	0	0	+	0	0	+	0
Jászágó	-	691	-35	-5	2	-44	-6,0	2	0	0,0	5,8	45	0	0	0	0	-	0	0	+	0
Jászsószentgyörgy	+	3471	-365	-10	-8	-243	-6,5	1	-36	-10,4	10,4	58	1	0	1	0	*+	0	0	+	1
Jászboldogháza	+	1620	-206	-11	15	-78	-4,6	2	-21	-13,0	8,0	40	2	1	0	0	+	0	0	+	0
Jászdózsa	+	2130	-89	-4	0	-71	-3,2	-4	-1	-0,2	10,8	44	0	2	0	0	-	0	0	+	0
Jászfelsőszentgyörgy	+	1964	161	9	15	87	4,6	-2	24	12,0	5,6	69	1	0	0	0	+	0	0	+	0
Jászivány	-	388	-45	-10	-1	-10	-2,5	0	-1	-2,6	10,3	52	0	0	0	0	-	0	0	---	0
Jászkóhalma	+	3067	-83	-3	9	-60	-1,9	5	-15	-4,7	10,8	48	4	1	1	0	-	0	0	+	0
Jászladány	+	5766	-428	-7	-32	-211	-3,5	-13	-44	-7,5	8,8	110	1	1	0	0	*	0	0	+	1
Jászszentandrás	++	2408	-275	-10	16	-118	-4,7	4	-8	-3,3	11,6	43	4	0	0	0	-	17927	7445	+	0
Jásztelek	+	1598	-177	-10	10	-92	-5,4	-1	-31	-19,1	10,6	77	0	0	0	0	-	2772	1735	+	0
Pusztamonostor	++	1595	-89	-5	27	-47	-2,9	4	16	9,7	10,0	46	1	0	0	0	+	0	0	+	0
Karcagi kistérség																					
Berekfürdő	+	973	115	13	69	12	1,2	9	-7	-6,7	19,5	50	2	0	0	0	*	100267	103049	+	0
Kunmadaras	+	5424	-379	-7	7	-141	-2,5	-2	-52	-9,5	9,6	126	4	1	0	0	*	0	0	+	0
Kunszentmártoni kistérség																					
Cibakháza	++	4435	-73	-2	-1	-112	-2,5	3	-32	-7,2	7,4	130	3	1	0	0	*	0	0	+	1
Csépa	+	1579	-323	-17	-14	-105	-6,2	-9	-33	-20,6	13,3	138	0	0	0	0	-	0	0	+	0
Cserkeszőlő	+	2066	-124	-6	332	-73	-3,4	229	-7	-3,4	26,6	92	1	1	0	0	*+	87746	42471	+	1
Nagyrév	-	738	-86	-10	1	5	0,7	0	1	1,4	8,1	76	0	0	0	0	-	0	0	--	0
Öcsöd	+	3234	-513	-14	-37	-245	-7,0	-20	-48	-14,8	9,6	110	1	1	0	0	+	0	0	+	0
Szelevény	+	1073	-129	-11	0	-64	-5,6	-1	6	5,6	3,7	107	0	0	0	0	-	0	0	-	0
Tiszainoka	-	413	-29	-7	-7	-10	-2,4	-1	-3	-6,1	19,4	138	0	0	0	0	-	0	0	---	0
Tiszakürt	+	1372	-232	-14	-12	-139	-9,2	-5	-24	-17,1	6,6	79	1	0	0	0	-	0	0	+	0
Tiszásas	+	997	-230	-19	-7	-72	-6,7	-3	-21	-20,6	14,0	121	0	0	0	0	-	0	0	-	0
Mezőtúri kistérség																					
Kétpó	+	697	-118	-14	-2	-28	-3,9	0	-11	-15,1	17,2	145	0	1	0	0	-	0	0	+	0
Mesterszállás	-	698	-98	-12	1	-17	-2,4	0	-11	-15,8	11,5	110	1	0	0	0	-	0	0	--	0
Mezőhék	-	326	-70	-18	0	-11	-3,3	0	-9	-27,6	27,6	110	1	1	0	0	-	0	0	--	0

MELLÉKLETEK

Szolnoki kistérség																					
Besenyszög	+	3411	-78	-2	41	-61	-1,8	14	-13	-3,7	11,1	53	1	2	0	0	+	0	0	+	0
Csataszög	-	306	-24	-7	3	-24	-7,3	-2	-8	-26,1	6,5	105	0	0	0	0	-	0	0	---	0
Hunyadfalva	-	176	-56	-24	-2	-14	-7,4	0	-13	-73,9	0,0	119	0	0	0	0	-	0	0	---	0
Kőtelek	+	1583	-234	-13	21	-62	-3,8	2	-6	-3,5	17,1	99	1	0	0	0	-	0	0	+	0
Nagykörű	++	1632	-103	-6	3	-35	-2,1	7	-21	-12,9	12,3	85	0	0	0	0	-	592	363	+	0
Rákócziújfalú	+	1984	-52	-3	70	-60	-2,9	14	-21	-10,3	11,1	88	0	0	0	0	-	0	0	+	0
Szajol	+	3795	-226	-6	54	-143	-3,6	11	-30	-7,9	11,3	71	1	0	0	0	*+	6327	1667	+	0
Szászberek	+	983	22	2	45	-24	-2,4	16	3	2,5	10,2	37	0	0	0	0	-	0	0	+	0
Tiszajenő	++	1632	-64	-4	-24	-16	-1,0	3	2	1,2	7,4	58	0	0	0	0	-	0	0	+	0
Tiszasüly	+	1376	-401	-23	-10	-141	-9,3	-5	-44	-31,6	10,2	89	0	0	0	0	-	0	0	+	0
Tiszavárkony	+	1535	-194	-11	-3	-79	-4,9	8	-15	-9,8	9,8	48	1	0	0	0	-	0	0	+	0
Tószeg	+	4429	-255	-5	75	-220	-4,7	17	-49	-11,0	17,2	61	5	1	0	0	-	0	0	+	0
Vezseny	-	719	85	13	-16	23	3,3	1	0	0,0	12,5	74	1	0	0	0	-	0	0	--	0
Zagyvarékas	+	3596	-123	-3	26	-188	-5,0	10	-57	-15,9	14,5	98	0	1	0	0	-	0	0	+	1
Tiszafüredi Kistérség																					
Nagyiván	+	1166	-64	-5	-3	-31	-2,6	0	1	0,9	10,3	90	2	1	0	0	-	0	0	+	0
Tiszabura	+	2889	140	5	3	139	5,1	1	-16	-5,4	2,4	126	1	0	0	0	+	0	0	+	0
Tiszaderzs	+	1071	-286	-21	9	-94	-8,1	3	-11	-9,8	16,8	162	0	0	0	0	-	827	772	--	0
Tiszagyenda	+	965	-112	-10	-5	-40	-4,0	-1	-12	-11,9	10,4	142	1	0	0	0	-	0	0	+	0
Tiszaigar	+	809	-112	-12	5	-9	-1,1	1	-21	-26,0	7,4	127	1	0	0	0	-	0	0	-	0
Tiszaörs	+	1238	-269	-18	5	-91	-6,8	1	-30	-23,8	5,7	151	0	0	0	0	-	642	519	-	0
Tiszaroff	+	1564	-369	-19	7	-175	-10,1	-2	-24	-15,0	10,9	139	2	0	0	0	-	0	0	+	1
Tiszasztimre	+	2121	-235	-10	24	-74	-3,4	3	-21	-9,9	6,1	90	1	2	0	0	-	0	0	+	0
Tiszaszőlős*	+	1934	0	0	743	-32	-1,6	5	27	13,7	7,2	138	0	0	0	0	-	1575	814	+	0
Tomajmonostora	+	721	-38	-5	7	9	1,3	2	14	18,7	12,5	107	0	0	0	0	-	0	0	-	0
Törökszentmiklósi kistérség																					
Fegyvernek	++	6448	-501	-7	13	-255	-3,8	9	-3	-0,5	11,0	106	6	2	0	0	*	0	0	+	1
Kengyel	+	3911	-451	-10	1	-194	-4,7	3	-33	-8,4	5,6	82	0	0	0	0	-	0	0	+	0
Kuncsorba	-	595	-155	-21	-2	-61	-9,3	0	-17	-27,7	5,0	111	0	0	0	0	-	0	0	---	0
Örményes	-	1089	-96	-8	1	-28	-2,5	0	10	9,2	11,0	47	3	0	0	0	-	0	0	-	0
Tiszabő	+	1874	-158	-8	35	-111	-5,6	0	-82	-43,8	1,1	260	0	0	0	0	-	0	0	+	0
Tiszapüspöki	+	2052	-54	-3	26	-54	-2,6	-1	-2	-0,7	25,8	100	1	0	0	0	-	0	0	+	0
Tiszatenyő	+	1628	-209	-11	3	-127	-7,2	5	-27	-16,6	8,0	107	0	0	0	0	-	0	0	+	0

* Tiszaszőlős: Tiszafüredből kivált

*_nagyközség

Jegyzőség: ++_körjegyzőségi székhely; +_saját jegyző; -_más körjegyzőséghez tartozik

ATM-ek: *_OTP Bank ATM,+_takarékszövetkezeti ATM;

Általános iskolai osztályok: --- nincs iskola; -- maximum 4 osztály; - kevesebb mint 8 osztály; +_teljes 8 osztály

5.2.2.a melléklet: Az Új Széchenyi Terv program felépítése

Kitörési pont	Prioritás	Alprogram
Egészségipari program	Egészségiparra épülő turizmus	Természeti tényezőkre, illetve az orvosi szolgáltatásokra épülő egészségturizmus; Egészségturizmushoz kapcsolódó minőségi (komplex) turisztikai kínálatfejlesztés
	Termál-egészségipari szolgáltatás	Geotermikus energia egészségipari hasznosítása; Növényházi kertészet; Termál-, gyógy- és ásványvizek komplex hasznosítása; Egészségipari innováció alprogram; Termál-egészségipar háttérágazata;
Zöldgazdaság-fejlesztés	Zöldenergia	Zöld közlekedés; Világítás korszerűsítés; Decentralizált megújuló és alternatív energia előállításának támogatása; Agrárenergetika; Környezetipar, hulladékkipar; Zöld mintaprojektek (pl. tájgazdálkodáson alapuló, komplex gazdaságfejlesztési projektek)
	Energiahatékonyság	Új zöldotthon-építés; Élhető panel-felújítás; Távhő hatékonyság; „Mi otthonunk” felújítási alprogram; Megújuló közintézmény alprogram; Zöld kkv alprogram
	Zöld oktatás, foglalkoztatás és szemléletformálás	Zöldfoglalkoztatás; Zöld szakképzési rendszer kialakítása; Zöld tudatformálást szolgáló tevékenységek támogatása
	Zöld K+F+I	
Otthonteremtési Program	Öngondoskodás ösztönzése, lakás-takarékpénztári megtakarítások növelése	
	Lakókörnyezet minőségének javítása	Lakásépítés és lakásfelújítás támogatása; Városrész-rehabilitáció; Telep-rehabilitáció; Kéményfelújítás támogatása.
	Bérlakás	Önkormányzati bérlakás építése; Vállalkozói bérlakás mintaprojektek
Vállalkozásfejlesztési Program	Vállalkozásélénkítés	1-20 fős kisvállalkozások támogatása; Mikrohitel alprogram (max. 25 millió Ft); Széchenyi kártya alprogram; Élelmiszeripari vállalkozások támogatása; kétfordulós ötletpályázatok.
	Szövetségben a munkahelyekért	Kitörési pontokhoz kapcsolódó vállalkozások kiemelt támogatása; Versenyképességi szerződések (helyi önkormányzatok és vállalkozói közösségek szövetsége (területi), ágazati tömörülések (elsősorban nagyvállalatokra építve): összetett (vállalkozás, üzleti környezet, oktatás-képzés, K+F+I) fejlesztési programok
	Üzleti környezetfejlesztés	Közvetett támogatások, vállalkozói kultúra, vállalkozói ismeretek fejlesztése; Üzleti inkubációt segítő infrastruktúra szolgáltatásfejlesztése, vállalkozói szövetségek közös infrastruktúrafejlesztése, franchise hálózatok, kereskedőházak létesítésének támogatása, BRIC országok piacainak elérése, Kárpát-medencei térség gazdaságfejlesztési övezet alprogram (pl. Magyarországi székhelyű, kárpát-medencei és délkelet-európai gazdasági hálózatok létrejöttét segítő üzleti szolgáltatások támogatása)
Tudomány-innováció Program	Horizontális prioritások Ágazati prioritások Kreatív iparágak	A tudomány-innovációprogram alapvetően a többi programhoz kapcsolódóan, illetve nem fizikai jellegű fejlesztésekben realizálódik.
Foglalkoztatási Program	Munkaerő kínálat bővítése; Közvetlen támogatás a munkahelyteremtéshez; Család és a munka összeegyeztethetőségének elősegítése; Versenyképes tudás megszerzésének támogatása; Szakképzés rendszerének fejlesztése;	Munkaerő versenyképességének javítása, legális foglalkoztatás ösztönzése, alkalmazkodás-rugalmasság- biztonság, magas élőképességű ágazatok, hátrányos helyzetű térségek vállalkozói, versenyképes szak- és felnőttképzés, kapcsolódás a Széchenyi terv más Programjaihoz.
Közlekedésfejlesztési Program	Közútfejlesztés	A közúti közlekedés biztonságának fokozása; Autohof rendszer (tehergépjármű pihenő) kialakítása.
	Vasútfejlesztés	
	Alágazatközi – horizontális fejlesztés	Elektronikus viteldíj fizetési rendszerek kialakítása; közforgalmú személyszállítási szolgáltatások integrálása; Korszerű ITS technológiák alkalmazásának elősegítése a közforgalmú közlekedésben.
	Vízközlekedés fejlesztés	
	Városi közlekedés fejlesztése	Pályahálózatok összekapcsolása; kerékpáros közlekedés fejlesztése;
	Logisztikai fejlesztés	Intermodális áruszállítás; kisvállalkozói szövetkezeti formák támogatása a logisztikában;

5.2.2.b melléklet: Nemzeti és nemzetgazdasági stratégiai tervdokumentumok, szakpolitikai stratégiai tervdokumentumok

Fejlesztési dokumentum	Utolsó módosítás elfogadása	Terv időhorizontja	Célja	A területfejlesztés szempontjából jelentős tervi elhatározások, döntések
Magyar Növekedési Terv	Tervezet	2009-2014	Célja, hogy aktív gazdaságpolitikai beavatkozásokkal már rövidtávon is növelni lehessen növelni a gazdaság teljesítményét.	A növekedés területi dimenziói nagy részt átfedésben van a fejezetben tárgyalt tervek, programok elképzeléseivel (pl. OTK, Wekerle terv, Nemzeti Vidékstratégia stb.) Kiemelendő pont az új típusú tervezés, azaz a kormány, a érintett település (térség) és a befektető együttműködése, melynek célja, hogy a fejlesztések, intézkedések összehangolása nagymértékben hozzájáruljon a térségek erőforrásainak, lehetőségeinek hatékonyabb kiaknázásához, és a fellépő szinergikus hatások erősítéséhez, valamint a területi és települési tervek eredményesebb érvényesítéséhez (pl. megye térségében a Mercedes és egyetem K+F együttműködés)
Nemzeti Vidékstratégia	2012	2012-2020	A fenntarthatóságot, az életképes agrár- és élelmiszertermelést és a vidéki élet értékeit középpontba állító jövőkép alapján kijelöli az ország vidékpolitikájának célkitűzéseit, alapelveit, valamint az azok elérését biztosító programok és intézkedések végrehajtási kereteit. (A Darányi Ignác terv megalapozója)	1.Stratégiai területek: •Természeti erőforrások és értékek védelme, fenntartható használata (talajvédelmi, környezetbiztonsági, vízkészlet- és vízminőségvédelmi, területi vízgazdálkodási, ivóvízminőség-javító, szennyvízkezelés, zöldterületi rendszer fejlesztési, hulladékgazdálkodási, települési csapadékvíz gazdálkodási program); •Agrár- és élelmiszergazdaság ökológiai gazdálkodási, génmegőrzési, táj és agrár-környetgazdálkodási, állattenyésztési fejlesztési, szántóföldi növénytermesztési, gyeplé, halgazdálkodási, élelmiszer feldolgozási, „egészséges helyi terméket a közétkeztetésbe” program) •Vidéki gazdaság, vidéki közösségek (helyi gazdaságfejlesztés és vidéki szellemi, fizikai infrastruktúra, egészségfejlesztés, életképes vidéki települések programjai). 2.A megyét érintő térségi komplex programok: •Tanyás térségek fejlesztési programja, •Tisza-völgy komplex fejlesztési program (Tisza-tó fejlesztése az ökoturizmus jegyében alprogram)
Darányi Ignác Terv	2012	2012-2020	A Nemzeti Vidékstratégia céljainak eléréséhez, programjainak végrehajtásához szükséges eszközöket és intézkedéseket foglalja keretbe.	Fő intézkedési területek: • a jogszabályi környezet megújítása, életszerűvé tétele; • hatékony, ügyfélbarát támogatási és intézményrendszer kialakítása; • szemléletformálási, képzési programok és akciók indítása; • uniós és hazai társfinanszírozású programok kidolgozása és indítása (pl. Fiala gazdák induló támogatása, mezőgazdasági termékek értéknövelése, zöldség-gyümölcs termelői csoportok támogatása, KAT kompenzációs támogatás, mezőgazdasági területek első erdősítése, turisztikai tevékenység ösztönzése, NATURA 2000 területekkel összefüggő programok • nemzeti finanszírozású programok kidolgozása és indítása (pl. Tanyafejlesztési program, „egészséges helyi élelmiszert a közétkeztetésbe”, helyi termék, helyi piac, közvetlen értékesítés program, szerkezet átalakító programok (pl. különleges rizstámogatás, zöldség, gyümölcs, húsmarha, juh ágazatban)
Nemzeti Energiastratégia	2012	2012-2030	Elsődleges célja az energiafüggetlenség csökkentése. További célja az energiatakarékosság, a hazai ellátásbiztonság szavatolása, a gazdaság versenyképességének fenntartható fokozása.	•Energiatakarékosság (primerenergia felhasználásának, energiafüggetlenség csökkentése, épületenergetikai fejlesztések, szemléletmód váltás); •Megújuló energiatermelés növelése; •Erőműkorszerűsítés; •Közösségi távfűtés és egyéni hőenergia előállítás korszerűsítése; •Közlekedés energiahatékonyágának növelése, a szén-dioxid intenzitásának csökkentése (elektromos energia, biüzemanyagok használata, vasúti szállítás növelése); •Zöld ipar, megújuló mezőgazdaság (geotermikus energia) •Energetikai célú hulladékhasznosítás; •Állami szerepvállalás erősítése;
Nemzeti Éghajlatváltozási Stratégia	2008	2008-2025	Az éghajlatváltozáshoz való alkalmazkodás stratégiáját fogalmazza meg az élet minden területére. A cél, hogy a meglévő kormányzati intézkedések megfelelő összhangja és a társadalom valamennyi rétegének mozgósítása együttesen az éghajlatvédelem irányába hasson.	Alkalmazkodási feladatokkal érintett területek: •Természetes élővilág és természetvédelem (helyben történő adaptáció elősegítése, átjárhatóság elősegítése, ökofolyosók); •Emberi egészség (tájékoztatás, hőségterv készítése, városi hőszigetelés figyelembe vétele települési tervek készítése során); •Vízgazdálkodás (víztakarékossági módszerek, vízviszartartás, csatornarendszerek fejlesztése, Váshelyi terv megvalósítása) •Mezőgazdaság és erdőgazdálkodás (növénytermesztés, hagyományos állatfajták tenyésztése, takarékos öntözés, mezővédő erdősávok, erdőterület növelése, táji mozaikosság kialakítása, állattartás fejlesztése stb.) •Területrendezés (nagyvízi meder, belvízjárta és csúszásveszélyes területek beépítésének elkerülése, települési összfenntartások megakadályozása, zöldfelületi rendszerek védelme, erdősítésre kijelölhető területek lehatárolása stb.) •Településtervezés (zöldfelületi rendszer védelme, fejlesztése, tagolt települési területfelhasználás, biológiai aktivitásérték növelése, csapadékvízrel való gazdálkodás előmozdítása) •Épített környezet (klímataudatos telepítés, energetikai fejlesztések)
Wekerle terv	2012	2012-2020	A magyar gazdaság makroregionális léptékű célkitűzéseinek meghatározása és az e célok elérését szolgáló partnerségi, intézményi és finanszírozási keretfeltételek kijelölése. Célcsoport: a kis- és középvállalkozások, melyeket képessé kell tenni a külpiacon való megjelenésre és helytállásra.	A megye nem országhatár helyzetű, ugyanakkor a terv néhány célkitűzése a megyében is alkalmazható: •Jármű- és gépipari beszállítói hálózatok kialakítása; •Zöldgazdaság (térségi együttműködő hálókat révén környezetterhelés csökkentésének, energiahatékonyág, ökotudatos szemléletű tevékenységek és módszerek elterjesztése, szaktanácsadói hálózatok kialakítása); •Élelmiszergazdaság (vidéki munkahelyek megőrzése, termőföld és természeti táj megőrzése, térségek elnéptelenedésének megőrzése, természeti erőforrások fenntartható használata, vertikális integráció erősítése az együttműködésen keresztül);
Magyar program	2012	2012-2020	Hatékony nemzeti közigazgatás kialakítása.	A területfejlesztést áttételesen befolyásoló programok: •Egyszerűsítési program (eljárások egyszerűsítése, nyelvi egyszerűsítés, intézményi működés racionalizálása); •Stratégiai irányítás megújítása a központi közigazgatásban (új tervezési eljárásrend, központi módszertan kidolgozása); •Korrupció megelőzési program

Fejlesztési dokumentum	Utolsó módosítás elfogadása	Terv időhorizontja	Célja	A területfejlesztés szempontjából jelentős tervi elhatározások, döntések
Nemzeti Környezetvédelmi Program	2009	2009-2014+ (A program hosszabb távra tekint)	Az ország fenntartható fejlődési pályára való állását igyekszik elősegíteni, a környezeti szempontok és összefüggések megjelenítésével, a társadalmi és gazdasági lehetőségekkel összehangolt, szükséges intézkedések meghatározásával.	Hatása hosszabb időre terjed ki, ezért céljait a következő időszakra vonatkozóan is érdemes áttekinteni. Átfogó célterületek: <ul style="list-style-type: none"> •A települési élet- és környezetminőség javítása, a környezetbiztonság erősítése; •Természeti erőforrásaink és értékeink megőrzése; •A fenntartható életmód termelés és fogyasztás elősegítése Akcióprogramok: <ul style="list-style-type: none"> •Környezettudatos szemlélet és gondolkodásmód erősítése; •Éghajlatváltozás (felkészülés az éghajlatváltozásra, üvegházhatású gázok csökkentése); •Környezeti egészség (vízminőséggel, élelmiszerbiztonsággal kapcsolatban); •Települési környezetminőség (települések levegőminőségének javítása, zajterhelés csökkentése, környezetkímélő közlekedési fejlesztések stb.) •Biológiai sokféleség megőrzése, természet- és tájvédelem; •Fenntartható terület- és földhasználat; •Vízvédelem, hulladékgyűjtés, környezetbiztonság
Fenntartható Fejlődési Keretstratégia	tervezet	2012-2024	A folytonosan változó társadalmi humán-gazdasági-természeti külső környezethez való alkalmazkodóképesség feltételeinek biztosítása, az ahhoz szükséges kulturális adaptáció minőségi javítása.	Célrendszere az emberi, társadalmi, gazdasági, természeti erőforrásokon alapul. Területfejlesztéssel összefüggő (helyi szinten) legfontosabb teendők (pl.): K+F+I tevékenységek támogatása, leszakadó csoportok integrációja, megújuló energiaforrások támogatása, ökológikus termelési és fogyasztási rendszerek támogatása, zöldgazdasági reformok, ellenálló képesség javítása az éghajlatváltozással szemben, kedvező üzleti környezet kialakítása.
Első Vízyűjtő-gazdálkodás Terv	2010/2012*	2010-2027	Jó állapot elérése a víztestek 85%-ánál 2015-ig. (Felszíni víztestek jó mennyiségi és ökológiai állapotának, felszín alatti víztestek jó mennyiségi és kémiai állapotának elérése.)	Célok: A szennyező anyagok kibocsátásának csökkentésével, a veszélyes anyagok kibocsátásainak megszüntetésével a vízminőség javítása; A felszín alatti vizek szennyezésének csökkentése, és további szennyezésük megakadályozása; A fenntartható vízhasználat elősegítése a hasznosítható vízkészletek hosszú távú védelmével; Az árvizek és aszályok kedvezőtlen hatásainak mérséklése; A vizekkel kapcsolatban lévő élőhelyek védelme, állapotuk javítása; Az ivó- és fürdővíz megfelel a kapcsolódó irányelv követelményeinek.

*Alkotmánybírósági döntést követően hatályon kívül helyezték, majd 2012 februárjában kormányhatározattal ismét kihirdették.

5.5.a melléklet: 20 ezer főnél népesebb városok fejlesztési stratégiái

	Regionális szerep	Kistérségi szerep	Funkció-komplexitás (kiv. lakófunkció)	Foglalkoztatási szerep	Átfogó célok	Tematikus célok	Városrészi célok
Jászberény	-Budapest vonzású -Átmeneti szerep (BP és Alföld között) -Régió belüli perifériás szerep; -Nagy súly és szerep (gazdaság, foglalkoztatottság, munkaerő)	- Kistérségi központ -Önkormányzati Szövetség; -18 település vonzáskörzeti központja; -Túlnyúló gazdasági jelentőség.	Alap, közép és felső szintű funkciók	- Electrolux - Nagy szerep, nagy vonzáskörzet, szűk spektrum - Más foglalkoztatás alacsony (cél: szolgáltatás, turizmus, K&F által új munkahelyek)	-Gazdaságilag jelentős és versenyképes város: -Kiemelkedő életminőség, turisztika, innovációs központ, szolgáltatási központ	Versenyképesség növelése: befektetési hely, beszállítói hálózatú sokoldalú termelés, sokrétű szolgáltatási szektor Közös: lakók és régió identitástudata, regionális központ erősítése Életminőség javítása: egyenlő területen és színvonalon biztosított magas szintű lakó- és ellátási környezet	Városmag: agora funkció erősítése, térségi- & városközpont szerep Hűtő: gazdasági szerep mellett rekreációs- és szabadidő-központ Portelek: élhető és színvonalas külváros és alapszolgáltatások Zagyvapart: Oktatási- és sporttér, „kellemes” lakóterület Pelyhespart: tudás- és szolgáltatási központ, lakónegyed fejlesztés Neszúr: zavaros lakó és szociális viszonyok rendezése Érpart, Káposztáskert: leszakadó negyedek felzárkóztatása, minőségi lakónegyed kialakítása
Szolnok	- Budapest-Bukarest tengelyen - Megyei jogú város, megyeközpont - „Kapu” a szegény országrészhez	- Kistérségi központ - 17 település vonzáskörzete - Messze túlnyúló jelentőség	Alap, közép és felső szintű funkciók	- Komplex és jelentős (pl. egészségügy, okt., kult.) - Nagy lakosság-szám, még nagyobb nappali lakosság-szám	- Fékezett területi terjeszkedés; - Barnamezős fejlesztések előtérbe helyezése; - Gazdasági vonzerő növelése; - Turizmusfejlesztés. - Esélyegyenlőségi szempontok integrálása	- Fenntartható fejlesztési szemlélet (logisztika, Ipari Park) - Kohézió-erősítés (klaszterek, munkahelyszám növelés) - Lakáshelyzet javítása és népességmegtartás /növelés - Anti-szegregáció, közbiztonság növelése - Identitástudat növelése - Kulturális és rekreációs fejlesztés - Közlekedési fejlesztés (fenntarthatóság)	<i>Komplex és mindenre kiterjedő</i>
Karcag	- Nehéz szerep (Félfőnt Debrecen és Szolnok között) - Elmaradott gazdasági térség közepén helyezkedik el	- Kistérségi központ - Hat település szövetsége; - Hortobágy déli kapuja(kihaszánlatlan turizmus)	Alap és közép szintű szolgáltatások	- Rendkívül kicsi - Lassan fejlődő, de fejlődő Ipari Park	- Versenyképesség növelése (létrehoz) - Fenntartható fejlődési út kidolgozása - Kohézió és partnerség erősítése - Életfeltételek, életkilátások javítása	- Foglalkoztatottság növelése - Esélyegyenlőség javítása (férfi-női, idős-fiatal, kisebbségek) - Fenntarthatóság megteremtése - Vonzerő növelése - Funkciók, szolgáltatások létrehozása, javítása - Idegenforgalom növelés (szálláshely, ökoturizmus, Hortobágy, stb.) - Infrastruktúra-fejlesztés (megközelítés javítása, kerékpáros infrastruktúra)	Városmag: meglévő funkciók (hangsúlyosak) fejlesztése, átirányítása, közlekedési tehermentesítés Keleti rész: élhető zöldövezet infrastruktúra-fejlesztés Déli ipartelep: barnamezős beruh., specifikus funkciók létrehozása, közlekedésfejlesztés Nyugati: rekreációs- és sport-központ továbbfejlesztése (Északi részt bevonva) Északi rész: felzárkóztatás, kórház javítása, életminőség javítása, szegregáció megszüntetése Déli: életkilátások javítása, funkciók idehelyezése Kisföldek & Kertváros: revitalizáció, munkahelyek és K&F és oktatás fejlesztése Külterületek: mezőgazdaság és biztonság és turizmus fejlesztése
Törökszentmiklós	- Szolnok nagy közelsége előny és hátrány - Távolság a fővárostól, kis jelentőség	- Kistérségi központ - Kilenc település vonzáskörzeti központja - Mezőgazdasági központ	Alap és közép szintű szolgáltatások (fontos: rendkívül hiányos infrastruktúra)	- Alacsony: gazdasági és mezőgazdasági profil	- Hagyományokra épülő gazdasági-társadalmi szerkezeti fejlesztés - Dinamikusan fejlődő, identitással rendelkező kistérségi központtá válás, - Életminőség javítása	- Jövő- és minőségorientált, dinamikus gazdasági szerkezet kialakítása - Fenntartható társadalmi szerkezet létrehozása - Életminőség javítása - Helyi kötődés és kultúra erősítése - Hatékony kistérségi közszolgáltatási funkció kialakítása	Központ: munkahelyteremtés, turizmusfejlesztés, szociális ellátás fejlesztése, lakónépesség fiatalítása és növelése, területrendezés, oktatási és egészségügyi fejlesztés, közszolgáltatások javítása Északi: munkahelyteremtés, turizmusfejlesztés, felzárkóztatás, infrastruktúra javítása Nyugati: munkahelyteremtés, turizmusfejlesztés, területrendezés, infrastruktúra javítása Keleti, Déli: munkahelyteremtés, anti-szegregáció, felzárkóztatás, területrendezés, közművesítés, Ipari park fejlesztése (csak Déli)

5.6.a melléklet: Kistérségek stratégiai és operatív céljai

	Jászsági	Szolnoki	Kunszentmártoni	Törökszentmiklósi	Karcagi	Mezőtúri	Tiszafüredi	
STRATÉGIAI CÉLOK	<p>I. A humánerőforrásra építő versenyképes, innovatív gazdaság továbbfejlesztése</p> <p>II. A jászsági hagyományokon alapuló társadalmi összetartozás erősítése</p> <p>III. A kisvárosi és vidéki életminőség javítása</p> <p>IV. Az agrárium fejlesztése</p> <p>V. Természeti és környezeti elemek védelme, fenntartása</p>	<p>I. Térségi együttműködések erősítése, kommunikációfejlesztés és térségmarketing</p> <p>II. Versenyképes, diverzifikált gazdaság fejlődésének elősegítése</p> <p>III. Megújuló társadalom</p> <p>IV. A műszaki infrastruktúra fejlesztése, a környezet és természet védelme</p>	<p>I. Hiányzó infrastrukturális fejlesztések megvalósítása</p> <p>II. Természeti értékekre, hagyományokra alapozó vidékfejlesztés</p> <p>III. Minőségi környezet megteremtése</p> <p>IV. Információs, kommunikációs, együttműködési csatornák „áramoltatása”</p>	<p>I. Élhető, vonzó környezet kialakítása</p> <p>II. Helyi kötődés és kohézió erősítése</p> <p>III. Környezettudatos, integrált, versenyképes gazdaság fejlesztése</p>	<p>KULCS. A kistérségi kohézió és a fejlesztési menedzsment erősítése</p> <p>I. A gazdaság versenyképességének javítása</p> <p>II. A kistérség turisztikai fejlesztése</p> <p>III. Humán erőforrás fejlesztése</p> <p>IV. Műszaki infrastruktúra és környezetgazdálkodás fejlesztése</p> <p>V. A mezőgazdaság életképességének javítása</p> <p>VI. Szociális és egészségügyi hálózat problémáinak kistérségi szintű kezelése</p> <p>VII. Információs társadalom fejlesztése</p>	<p>I. Gazdaság és vállalkozásfejlesztés</p> <p>II. Turisztikai vonzerő fejlesztése és a fogadóképesség javítása</p> <p>III. Agrárfejlesztések és feldolgozottsági fok fejlesztése</p> <p>IV. Meglévő humán feltételek korszerűsítése</p> <p>V. Infrastrukturális fejlesztések</p> <p>VI. Környezetvédelmi fejlesztések</p> <p>VII. Épített és táji örökség védelme</p> <p>VIII. Térségek közötti és többcélú együttműködési lehetőségek fejlesztése</p>	<p>I. Élhető, vonzó környezet kialakítása</p> <p>II. Társadalmi kötődés, együttműködés, népszerűségmegtartás erősítése</p> <p>III. Sokszinű fenntartható gazdasági struktúra kialakítása és fejlesztése</p>	
OPERATÍV CÉLOK	Gazdaság	Együttműködésen alapuló innovatív gazdasági szerkezet építése (I.) Tudásbázis erősítése (I.)	Korszerű ipar megteremtése (II.) Foglalkoztatás helyzetének javítása (III.)	Sokszálú befektetés-ösztönzés (IV.) Innovációs és adaptációs felzárkózás biztosítása (IV.) Abszorpciós képesség fokozása (IV.)	Gazdasági kompetenciák fejlesztése (II.) Az ipar és turizmus foglalkoztatási szerepének erősítése (III.)	Kistérség jövedelemtermelő képességének javítása (I.)	Ipari Park fejlesztése (I.) Vállalkozói potenciál növelése (I.)	Vállalkozásfejlesztés és gazdasági diverzifikáció (III.)
	Mezőgazdaság	Versenyképes és fenntartható mezőgazdaság biztosítása (IV.)	Agrárium életképességének javítása (II.)	A geotermikus energia mezőgazdasági használata (II.) Mezőgazdasági hagyományok felélesztése (II.)	A mezőgazdasági versenyképességi helyreállítás, megerősítés (III.)	Minőségi és helyi speciális mezőgazdasági termékek és szolgáltatások előállítás, feldolgozása (V.) Más célra igénybe vett termőföldek hasznosítása (V.)	Termelői csoportok és integrációk létrehozása (III.)	Helyi tradíciókon alapuló, mozaikos tájgazdálkodás kialakítása (III.)
	Környezet (természeti & épített)	Települési környezet javítása (III.) A térség környezeti állapotának megőrzése és fejlesztése (V.) A táji, természeti értékek aktív védelme (V.)	Kommunális infrastruktúra fejlesztése (IV.) A környezet védelmét elősegítő intézkedések folytatása (IV.) Az épített környezet fejlesztése, értékeinek megóvása (IV.) A természeti értékek megőrzése, rehabilitációja (IV.)	Középületek felújítása, modernizálása, újak építése (III.) Hulladékgazdálkodás teljeskörű biztosítása (III.) Vonzó és egyedi települések kialakítása (III.) Természeti értékleltár készítése, érték-(meg)-őrzés (III.)	Az életkörülmények javítását szolgáló infrastruktúra fejlesztése (I.) Táji alkalmazkodás segítése és az értékek védelme (I.)	Településkép és általános komfortérzet javítása (II.) Hulladékgazdálkodás megszervezése (IV.) Ivó/szennyvízhálózat fejlesztése (IV.) Alternatív és megújuló energiaforrások alkalmazásának és felhasználásának elterjesztése (IV.)	Ivóvízellátás fejlesztése és a vízminőség javítása (V.) Szennyvízelvezetés / tisztítás (VI.) Vízfolyások, holtágak rehabilitációja (VI.) Épített értékek védelme és fejlesztése (VII.) Települések rehabilitációja (VII.)	Az életkörülmények javítását szolgáló infrastruktúra kialakítása (I.) Természeti környezet megőrzése és javítása (I.)
	Szociális	A közösségi és térségi identitás fejlesztése (II.) Esélyteremtés és felzárkóztatás (II.)	Roma integráció programja (III.) Egészséges társadalom kialakítása (III.) Kultúra fejlődésének biztosítása (III.)	---	Kötődést segítő közösségfejlesztés, együttműködés megújítása (II.) Társadalmi kompetenciák fejlesztése (II.)	Kistérségi szeml. kialakítása (K.) Kist. szakképzés-reform (II.) Roma integráció (VI.) Kistérség érdekérvényesítő képességének fejlesztése (K.)	Tudásalapú társadalmat szolgáló oktatási reformok végrehajtása (IV.)	Összetartozás és egymásra utaltság tudatosítása (II.) Közösség fejlesztése (II.) Humán fejlesztések(II.)
	Szolgáltatás	Az egészséges élet lehetőségeinek biztosítása (III.)	Térségi együttműködések programcsoportjának erősítése (I.) Társulás általános kommunikációjának fejlesztése (I.) Térségmarketing hatékony alkalmazása (I.) Turizmus fejlesztésének biztosítása (II.) Versenyképes, diverzifikált gazdaság fejlődését biztosító társulási tevékenységek folytatása (II.)	Minőségi fürdőfejlesztések (II.) Speciális vonzerők kifejlesztése, termékcsomaggá alakítása (II.) Közcélúvá válás (IV.) Tudatos turisztikai fejlesztés (IV.) Hálózatosodás (IV.)	---	A KKV-k együttműködési képességének, kommunikációs kultúrájának fejlesztése (I.) Aktív turizmusformák, gyógy- és kulturális turizmus fejlesztése (II.) EÜ infrastruktúra fejlesztése (VI.) Karcag, a digitális kistérség(VII.)	Egészség- és gyógyturizmus fejlesztése (II.) Humán intézmények infrastruktúrájának fejlesztése (IV.) Kistérségi adatbázis és térinformatikai rendszer létrehozása (VIII.)	A térségi adottságokhoz alkalmazkodó, sokszinű turisztikai struktúra kifejlesztése (III.)
	Közlekedés	Közlekedési kapcsolatok fejlesztése (I.)	Közlekedési lehetőségek javítása (IV.) Az info-kommunikációs hálózatok és lehetőségek fejlesztése (IV.)	Települések közötti széleskörű színvonalas kapcsolatok biztosítása (I.) Vízi infrastruktúra fejlesztése Települési bel- és külterületi utak állapotának javítása (I.) Települési szintű vonalas infrastrukturális hiányosságainak pótlása (I.)	---	---	Tisza-Körös kerékpárút megépítése (II.) Helyközi úthálózatfejlesztés (V.)	---

5.6.b melléklet: LEADER közösségek tíz legfontosabb fejlesztési javaslata

	Sorsz.	Jászsági	Nagykunsági	Közép-Tisza- Zagyva	Tiszazug	Tisza-menti	Tisza-tó
GAZDASÁGFEJLESZTÉSI	1.	Hátrányos helyek és turizmus fejlesztése	Vállalkozások támogatása, versenyképesség növelése	Turisztikai programok, turizmus fejlesztése	Szabadidő- és turizmus marketingje, fejlesztése	Helyi termékek előállításának segítése	Helyi termékek előállításának segítése
	2.	Vállalkozások támogatása, versenyképesség növelése	Vendégéjszakák számának növelése	Helyi turizmusfejlesztés	Vendéglátóhelyek korszerűsítése	Turizmus fejlesztése	Vízi közlekedés fejlesztése
	3.	Oktatás fejlesztése és egyenlősítése, felnőttoktatás	Turisztikai programok, turizmus fejlesztése	Térségmarketing, turizmusfejlesztés	Vadászturizmus fejlesztése	Turizmus fejlesztése	Szálláshelyek fejlesztése, vendégszám-növelés
	4.	Esélyegyenlőség, civil szervezetek, környezettudatosság	Ifjúsági szállások és táborok/ táborhelyek számának növelése	Kapcsolatépítési lehetőségek szervezése, nemzetközi szinten is	Rehabilitációs munkahelyek létrehozása	Turizmus fejlesztése	Helyi rádió és kulturális központ
	5.	Termelői eladások segítése, helyi termékek hangsúlyozása	Versenyképes helyi termékek	Térségmarketing, turizmusfejlesztés	Borturizmus létrehozása és fejlesztése	Turizmus fejlesztése	Szakmunkaerő képzése
	6.	Vendégszám növelése, kikapcsolódási lehetőségek növelése	Versenyképes helyi termékek	Kapcsolatépítési lehetőségek szervezése, nemzetközi szinten is	Turizmus fejlesztése, vendégéjszakák minőségi növelése	Helyi marketing	Magánygyűjtemények bemutatása
	7.	Öko-gazdálkodás, minőség, és hagyományörzés támogatása	Vállalkozások támogatása, versenykép.-növelés	Helyi kereskedés és piacok fejlesztése	Ültetvények ösztönzése	Helyi termékek előállításához kapcsolódó képzések	Helyi termék és márka létrehozása (souvenir)
	8.	Állattenyésztés segítése	Turizmusfejlesztés, turizmusmarketing	Helyi kereskedés és piacok fejlesztése	Gépjárműszerviz létrehozása, vizsgaközpont	Helyi termékek előállításához kapcsolódó képzések	Konferenciák, megbeszélések szervezése
	9.	Környezeti terhelés csökkentése, megújuló energiaforrások támogatása	Vendégéjszakák számának növelése	Kisvállalkozások versenyképesség-növelése	Mezőgazdasági üzemek fejlesztése	Anti-szegregáció	Külföldi csereprogramok megszervezése
	10.	---	Turizmusfejlesztés, turizmusmarketing	Kisvállalkozások versenyképesség-növelése	Internetkávézó Kunszentmártonban	Anti-szegregáció, munkahelyteremtés	---
SZOLGÁLTATÁSFEJLESZTÉSI	I.	Önkormányzatok fel- és megújítása	Közösségi épületek felújítása	Épített értékek bemutatása	Helyi, pályázati és hitel-tanácsadás	Falunapok szervezése	Hulladékkezelés
	II.	Hiányszakmák képzése, tanulási lehetőségek biztosít.	Zöldfelületek növelése, fejlesztése	Gasztronómiai értékek bemutatása	Elektronikai infrastruktúra fejlesztése	Közösségi terek felújítása	Vállalkozási és pályázati tanácsadás
	III.	Kapcsolatépítés segítése	Játszóterek létrehozása, fejlesztése	Oktatási, szabadegyetemi támogatások	Mezőgazdasági oktatás	Roma kultúra bemutatása	Művészek segítése
	IV.	Falunapok érd.-ben vállalkozások segítése	Piacok létrehozása, fejlesztése	Hagyományos mesterségek bemutatása	Épített és zöld örökség felújítása	Roma kultúra bemutatása	Helyi természet és kultúra népszerűsítése
	V.	Természeti értékek bemutatása, védelme	Kisbelső szolgáltató központok	Szabadidő, rekreáció, sport fejlesztése	Marketing	Roma marketing	Turizmus infrastruktúrájának fejlesztése
	VI.	Bűnözés-megelőzés, önkéntes polg-őr és tűzoltóság	Szakképzések biztosítása	Szabadidő, rekreáció, sport fejlesztése	Horgászturizmus fejlesztése	Épített örökség felújítása	Helyi útbaigazítás és információs kp-ok fejlesztése
	VII.	Szabadidő, rekreáció, sport fejlesztése	Kisbelső szolgáltató központ Kenderesen	Működési feltételek javítása az Önk. szolgáltatásoknál	Fitness-terem, squash pálya, wellness komplexum	---	Népi hagyományok és művelőik összefogása
	VIII.	Teljes útfelújítások	Természeti és történelmi örökség megőrzése	<u>Ártéri gazdálkodás fejlesztése, támogatása</u>	Kajak-kenu kölcsönző	---	Fürdőmuzeum, turizmusfejlesztés
	IX.	Kulturális örökségek: bemutatás, védelem, kihangsúlyozás	Nagykunsági kult.ör. védelme, felújítása	Egészségtudatos életmód népszerűsítése	Kompközlekedés fejlesztése	---	---
	X.	Ipari parkok létesítése	Turizmus-irányítás és kapcsolódó nyelvoktatás	Vállalkozók részére szaktanácsadás	Helyi média fejlesztése	---	---

5.6.c melléklet: A megyei területfejlesztési koncepció és stratégiai program jóváhagyása óta született fontosabb dokumentumokat

Fejlesztési dokumentum	Utolsó módosítás elfogadása	Terv időhorizontja	A területfejlesztés szempontjából jelentős tervi elhatározások, döntések
Környezet-védelmi Program	2009	2009-2014	Célok: A települési élet és környezetminőség javítása, Természeti erőforrások és értékek megőrzése, A fenntartható életmód, termelés és fogyasztás elősegítése, Környezetbiztonság javítása, Környezeti nevelés és környezettudatosság erősítése, Vizek és vízbázisok védelme, takarékos vízhasználat.
Környezetvédelmi Intézkedési Terv	2010	2011-2012	A dokumentum konkrét intézkedéseket fogalmaz meg a környezettudatos szemlélet és gondolkodásmód terjesztésével, a vízminőség védelmével, a települési szilárd hulladékok gyűjtésének javításával, a környezetminőség javításával (talajvédelem, zöldfelületek védelme, építészeti értékek védelme, használata, valamint a megújuló energiaforrások felhasználásának elterjesztésével kapcsolatban).
JNSZ megye Energetikai Akcióterve	2011	2011-2013	A dokumentáció célja, hogy a megye megújuló energiahasznosítás lehetőségeinek rövid elemzése mellett bemutassa azokat a fejlesztéseket, projekt ötleteket melyek energetikai célzatúak, valamint alternatív és megújuló energiaforrások alkalmazásával igyekeznek eleget tenni a hazai és az uniós célkitűzéseknek. (Lásd még Energiaforrás fejezet)
JNSZM Nemzetközi Strat. Programjának módosítása	2011	2011-2014	A szomszédos országok magyarlakta területeivel való kapcsolat erősítése (szórványprogram, gazdasági kapcsolatok erősítése, kulturális és szakmai együttműködések erősítése); A nemzetközi kapcsolatok bővítése, kiterjesztése keleti irányban (gazdasági kapcsolatok kialakítása, kulturális és szakmai együttműködések erősítése); A megyei önkormányzat közvetítő szerepének erősítése; Hagyományos programok (Challenge sporttalálkozó az angliai Durham megyével; Festa dell'amicizia olasz-magyar sporttalálkozó)
JNSZM 2011-2014. évi megújított gazdasági programja	2012	2011-2014	A megye stratégiai célja: a megyei önkormányzat területi önkormányzatként való ténykedésének erősítése és bővítése. Ezen belül a megye társadalmi-gazdasági problémái megoldása érdekében való erőteljesebb fellépés és projektgenerálás, a jelenlegi Európai Unió tervezési ciklus adta lehetőségek megyei hasznosításának segítése és a következő, 2014-2020-as ciklusra való megyei felkészülés összefogása valamint a települési önkormányzatokkal, a megye vállalkozásaival és a civil szférával való együttműködés erősítése a területi koordináció fokozásával.
Települések belterületi vízrendezési tervellátottsága	2006	-	A munka célja, hogy egységes vizsgálati és értékelési módszerrel minden településre készüljön el a belterületi vízrendezési tervellátottság felmérése, továbbá a települések megoldásra váró belterületi vízrendezési feladatainak felmérése, amely az akkori információk alapján tartalmaz adatokat a beruházások előkészítéséhez, pályázatok benyújtásához és fejlesztési döntések meghozatalához.
JNSZM Turizmusfejlesztési Stratégiai Program	2007	2007-2013	Korábbi fejezetekben feldolgozásra került.
Sport-koncepció	2006	2006-2013	Feladatául tűzi ki a meglévő sportlétesítmények több funkció – szabadidősport és rekreációs célú – használatának ösztönzését, a szabadtéri és szabadidősportos létesítmények fejlesztését.
Vásárhelyi-terv kistérségi programjai	2005	Összhangban a Vásárhelyi terv továbbfejlesztésével	A Vásárhelyi terv továbbfejlesztésével összefüggésben a megyén belül a Szolnoki, Jászberényi, a Tiszafüredi, és a Törökszentmiklósi kistérségek területére készült integrált területfejlesztési, vidékfejlesztési és környezetgazdálkodási program. A programok célja a VTT és a kistérségi fejlesztések harmonizálása. Közlekedés:országos mellékutak építése, kerékpárút-építés Tájfejlesztés: tájsebek, illegális hulladéklerakók felszámolása, felhagyott bányák rehabilitációja; ökológiai kiegyenlítő felületek: véderdősávok, mezővédő fasorok, vízfolyások revitalizálása, élőhelyek kialakítása Hely adottságaihoz igazodó földhasználat: erdőtelepítés, gyeptelepítés, gyümölcsös telepítés, vizes élőhelyek létrehozása Ökológiai gazdálkodásba bevont területek növelése, állattenyésztés technológiai korszerűsítése, halászat és halgazdálkodás bővítése Vízháztartás fejlesztése

6.a. melléklet Jász-Nagykun-Szolnok Megyei Területfejlesztési Konceptió társadalmi egyeztetésének ütemezése

HELYZETFELTÁRÁS, HELYZETÉRTÉKELÉS									
	NYÍLT/ZÁRT	RÉSZTVEVŐK	FORMA	TÉMÁJA	IDEJE (irányadó)	VISSZACSATOLÁS	FELELŐS	KÖZREMŰKÖDŐ	MEGJEGYZÉS
TÁJÉKOZTATÁS	nyílt	korlátlan	megye honlapja	a tervezés elindításáról, állásáról, a folyamat további lépéseiről, véleményezési eljárásról	2012. szeptembertől	—	megyei önkormányzat hivatala	—	híryanag + külön menüpont elhelyezése (aktuális eseményekkel, dokumentumokkal)
	nyílt	korlátlan	megye honlapja	Helyzetfeltárás első változatának ismertetése	2012. október 10-ig	véleménymodul (irányított kérdésekkel)	megyei önkormányzat hivatala		
	nyílt	korlátlan	megye honlapja	végleges helyzetfeltárás és értékelés közzététele	2012. december 5-ig	—	megyei önkormányzat hivatala	tervező	
INFORMÁCIÓ-GYŰJTÉS	zárt	települési önkormányzatok	megkeresés levélben	folyamatban lévő és induló (2012-15) fejlesztési projektek feltérképezése	2012. február-március		megyei önkormányzat hivatala	—	
	zárt	települési önkormányzatok	megkeresés levélben	2014-2020-as fejlesztési időszak megalapozásához előzetes települési részanyagok bekérése	2012. május-június	-	megyei önkormányzat hivatala		
	zárt	települési önkormányzatok	megkeresés levélben	Helyzetelemzést alapozó részanyagok bekérése	2012. augusztus-szeptember	-	megyei önkormányzat hivatala		
KONZULTÁCIÓK	zárt	kistérségi társulások	szakmai fórum	2014-2020 felkészülési teendők áttekintése és egyeztetése	2012. június 15-30.	-	megyei önkormányzat hivatala	tervező	
	zárt	Megyei Stratégiai és Fejlesztési csoport	szakmai fórum	SWOT elemzés bemutatása, fejlesztési, cselekvési irányok egyeztetése	2012. szeptember 10.	-	megyei önkormányzat hivatala	tervező	
	zárt	Megyei Stratégiai és Fejlesztési csoport	szakmai fórum	Helyzetfeltárás első változatának ismertetése, javaslatok, vélemények begyűjtése	2012. október 15.	Végleges helyzetfeltárás, helyzetértékelés nyílt közzététele	megyei önkormányzat hivatala	tervező	
	zárt	Tematikus tervezői teamek (térségenként)	műhelynap	Helyzetfeltárás véglegesítés előtti véleményezése	2012. október 15-30.	végleges helyzetfeltárás, helyzetértékelés nyílt közzététele	megyei önkormányzat hivatala	tervező	
VÉLEMÉNYEZÉS	nyílt	korlátlan	megye honlapja	teljes dokumentum véleményezése	2012. december	Végleges helyzetfeltárás, helyzetértékelés nyílt közzététele	megyei önkormányzat hivatala	tervező	
	zárt	jogszabályban előírt véleményezők	CD küldés, vélemények levélben fogadása	teljes dokumentum véleményezése	2012. december	Végleges helyzetfeltárás, helyzetértékelés nyílt közzététele	megyei önkormányzat hivatala	tervező	
KONCEPCIÓALKOTÁS									
	NYÍLT/ZÁRT	RÉSZTVEVŐK	FORMA	TÉMÁJA	IDEJE (irányadó)	VISSZACSATOLÁS	FELELŐS	KÖZREMŰKÖDŐ	MEGJ.
TÁJÉKOZTATÁS	nyílt	korlátlan	megye honlapja	a tervezés állásáról, a folyamat további lépéseiről	2012. október eleje	—	megyei önkormányzat hivatala	—	
	nyílt	korlátlan	megye honlapja	a tervezés állásáról, a folyamat további lépéseiről, véleményezési eljárásról	2012. december közepe	—	megyei önkormányzat hivatala	—	fejlesztési koncepció tervezetének közzétételével egyidejűleg
	nyílt	korlátlan	megye honlapja	a tervezés állásáról, a folyamat további lépéseiről	2013. február vége	—	megyei önkormányzat hivatala	—	együtt a végleges Területfejlesztési koncepció közzétételével
KONZULTÁCIÓK	zárt	Megyei Stratégiai és Fejlesztési csoport	műhelynap	átfogó célok és specifikus célok kidolgozása	2012. október	Koncepció tervezetének közzététele	nyílt	megyei önkormányzat hivatala	tervező
	zárt	Tematikus tervezői teamek (térségenként)	műhelynap	tematikus és térségi prioritások	2012. november	Koncepció tervezetének közzététele	nyílt	megyei önkormányzat hivatala	tervező
	zárt	Megyei Stratégiai és Fejlesztési csoport	megállapodás szerint	koncepciótervezet véglegesítése	2012. december eleje	Koncepció tervezetének közzététele	nyílt	megyei önkormányzat hivatala	tervező
VÉLEMÉNYEZÉS	nyílt	korlátlan	megye honlapja	teljes dokumentum véleményezése	2012. dec-jan	Végleges koncepció nyílt közzététele	megyei önkormányzat hivatala	tervező	
	zárt	jogszabályban előírt véleményezők	CD küldés, vélemények levélben fogadása	teljes dokumentum véleményezése	2012. dec-jan	Végleges koncepció nyílt közzététele	megyei önkormányzat hivatala	tervező	

6.2.a Adatkérés a megyei területfejlesztési koncepció helyzetelemző részanyagához



JÁSZ-NAGYKUN-SZOLNOK MEGYEI
FŐJEGYZŐ

Ikt.szám: 299-~~1~~.../2012.
Ügyintéző: Lakatos István

Tárgy: Adatkérés a megyei területfejlesztési
koncepció helyzetelemző részanyagához

Melléklet: Visszaküldendő kérdőív

Címzettek:

- Szolnok Megyei Jogú Város Önkormányzata
- Jász-Nagykun-Szolnok megye 77 önkormányzata

Tisztelt **Polgármester** Úr/Asszony!

A megyei önkormányzatok szakmai feladatai közé tartozik a **2014-2020-as időszakra szóló megyei területfejlesztési koncepció elkészítése**. A koncepció kialakításának szakmai irányítását a Nemzetgazdasági Minisztérium, míg a stratégiai programét a Nemzeti Fejlesztési Minisztérium végzi.

A megyei területfejlesztési koncepció részét képezi a tervezési terület helyzetelemzésének elkészítése. **A megalapozott helyzetelemzés elkészítése kapcsán kérem, hogy a melléklet szerinti kérdőív kitöltésével szíveskedjenek szakmai segítséget nyújtani.**

A települési kérdőíveket **2012. szeptember 07-ig (péntekig) beérkezőleg** a Jász-Nagykun-Szolnok Megyei Önkormányzati Hivatal Térségfejlesztési és Külügyi Irodájához kérem megküldeni, a tfi@jnszm.hu e-mail címre, Lakatos István irodavezető részére (telefonszáma: 56/505-994).

A megye 2014-2020-as fejlesztési ciklusra való felkészítéséhez nyújtott eddigi és jövőbeni segítségüket köszönöm!

Szolnok, 2012. augusztus 29.

Tisztelettel:



Rentné dr. Bezdán Edit
Rentné dr. Bezdán Edit
Főjegyző

TELEPÜLÉSSOROS KÉRDŐÍV A MEGYEI TERÜLETFEJLESZTÉSI KONCEPCIÓ HELYZETELEMZŐ TANULMÁNYÁNAK ELKÉSZÍTÉSÉHEZ

Kérjük, hogy a kérdésekre rövid, szabatos választ adjanak!

TELEPÜLÉS NEVE:

- 1. Belvízelvezető rendszer állapota belterületen, külterületen (megfelelő/nem megfelelő)? Van-e (vagy ismert-e) konkrét terv a rendszer korszerűsítésére, vagy komplex öntöző-belvízelvezető rendszer kialakítására és fenntartására?**

.....

.....

.....

- 2. Van-e a településen megújuló energiát hasznosító üzem/intézmény (energiaforrás és felhasználásának jellege, teljesítmény)? Vannak-e konkrét tervek a megújuló energiák hasznosítására (energiaforrás és felhasználásának jellege, tervezett teljesítmény)?**

.....

.....

.....

3. Barnamezős területek (volt ipari, vasúti, katonai, repülőtér, stb területek)

Nincs hasznosítás (vagy elenyésző mértékű)			Részben vagy egészben hasznosult gazdasági célra (ha)			Részben vagy egészben hasznosult vegyes városi, vagy lakóterületi célra (ha)		
terület össz. (ha)	kármentesítés szükséges (ha)	infrastruktúra fejlesztés szükséges (ha)	terület össz.(ha)	ebből hasznosult (ha)	további kármentesítés/ infrast.fejl. szükséges (ha)	terület össz. (ha)	ebből hasznosult (ha)	további kármentesítés/ infrast.fejl. szükséges (ha)

- 4. Leromlott településrészek, közterületek, tervezett (de még nem előkészített) akciók: terület jellege (lásd mint előbb), akcióterület nagysága (hektár), érintett lakosok száma (amennyiben releváns)**

.....

.....

.....

- 5. Műemlékek (csak azokat az országos és helyi védelem alatt álló épületeket, műszaki létesítményeket kell bemutatni, melyek jövőbeni turisztikai, gazdasági fejlesztési lehetőségeket kínálnak).**

cím	hrsz	tulajdonos*	kezelő/ üzemelő**	eredeti funkció	jelenlegi funkció	műszaki állapot***	folyamatban lévő beruházás	turisztikai vonzerő látogató/év

*állami, önkormányzati, egyházi, egyéb

**műemlékek nemzeti gondnoksága, megyei kormányhivatal, önkormányzat, intézmény, egyház, egyéb

***felújított, karbantartott, felújításra szorul, erősen lepusztult, romos

- 6. Mi a település legsúlyosabb közlekedési problémája közúti és tömegközlekedés szempontjából? (Kérjük itt a központ, megyeszékhely elérhetőségét befolyásoló infrastrukturális hiányosságra/konfliktusra térjenek ki.)**

.....

.....

.....
.....
7. Gazdaság

- 1.) *Mi a település életében meghatározó gazdasági ágazat?*
- 2.) *Kérem, sorolja fel a település életében legfontosabb szerepet betöltő tíz vállalkozást és jelölje meg a vállalkozás keretében foglalkoztatott létszámot is!*
- 3.) *A munkaképes korú lakosság körében az elmúlt időszakban milyen nagyságrendű munkahely iránti igény alakult ki?*
- 4.) *Mi a lehetséges megtelependő gazdasági ágazat, milyen befektetési lehetőségek jelennek meg a településen?*
- 5.) *Milyen hasznosítandó, hasznosítható ingatlannal rendelkezik az önkormányzat, melyben munkahelyet lehetne létesíteni?*
- 6.) *A hatályos településrendezési terv tartalmaz-e gazdasági besorolású övezetet és milyen nagyságban?*
- 7.) *Tapasztalható-e az utóbbi 4-5 évben változás a mezőgazdasági vállalkozásoknál (nagysága (birtokméret, üzemméret), eredményessége (befizetett iparűzési adó), foglalkoztatotti létszáma, termékszerkezete, biogazdálkodás aránya tekintetében)?*

8. Térségi kapcsolatok (a válaszok között megyén kívüli város vagy község is szerepelhet)

- 1.) *A helyi vásárlási szokásokon kívül mely települések jelentenek célpontot nagyobb bevásárlások terén? (az öt leggyakoribb települést kérnénk felsorolni)*
- 2.) *Alapfokú és középfokú oktatás kapcsán mely települések oktatási intézményei jelentenek elhúzó erőt? (az öt leggyakoribb települést kérnénk felsorolni)*
- 3.) *Mely településeken vállalnak munkát a lakosok? (az öt leggyakoribb települést kérnénk felsorolni)*

9. Ismert-e a tájgazdálkodás fogalma a településen, tudnak-e olyan mezőgazdasági vállalkozót, akiről azt lehet mondani, hogy a korszerű tájgazdálkodás elveinek megfelelően gazdálkodik?

.....
.....
.....

A kérdőívet kitöltötte:

Elérhetősége (E-mail/telefon):

Dátum:, 2012.....