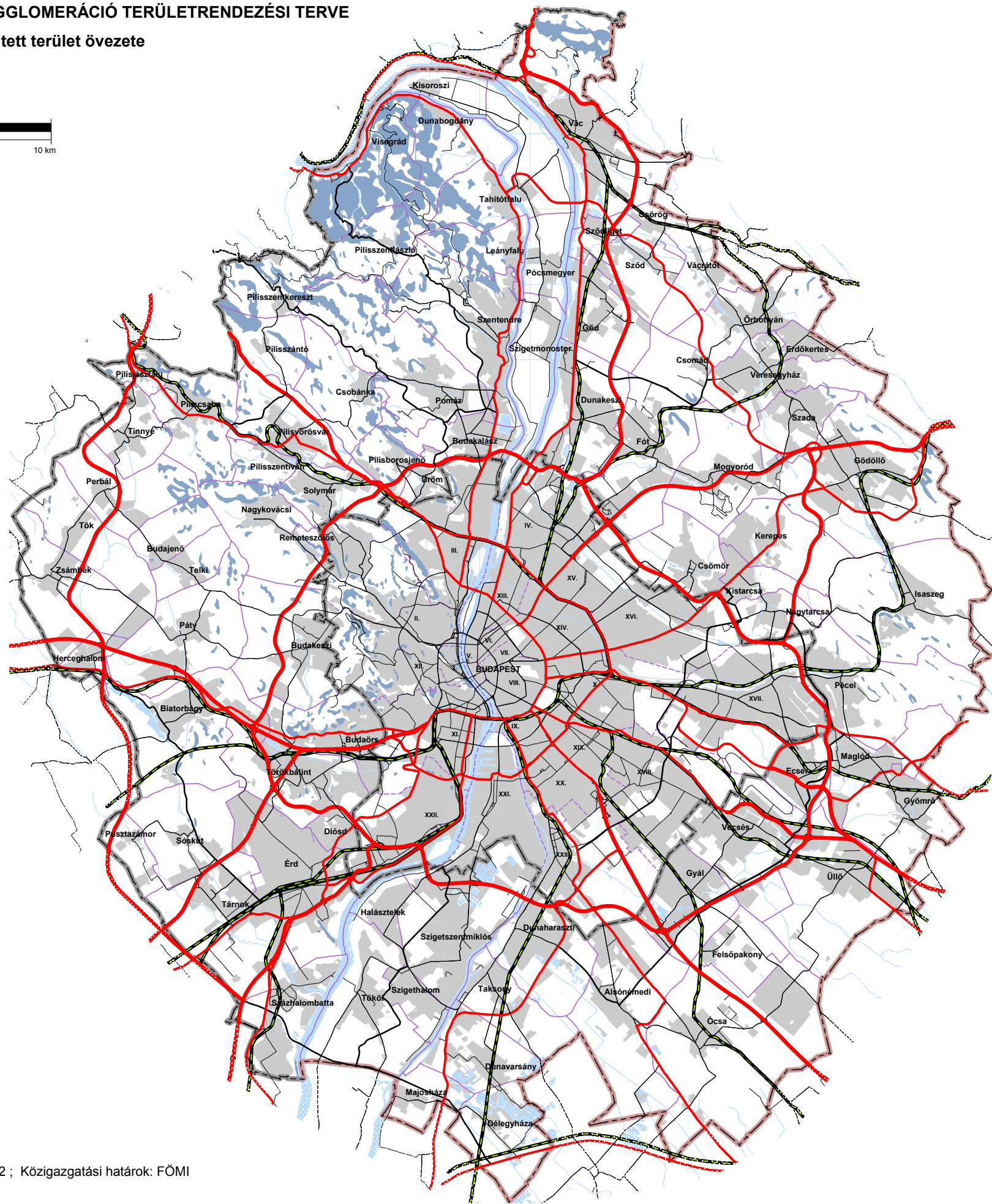
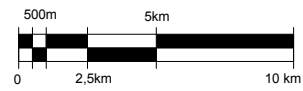


# BUDAPESTI AGGLOMERÁCIÓ TERÜLTRENDEZÉSI TERVE

## Víztervezésnek kitett terület övezete








3.19.sz. melléklet



### JELMAGYARÁZAT

 Víztervezésnek kitett terület övezete

### alaptérképi elemek

-  megyehatár
-  agglomeráció határa
-  település közigazgatási határa
-  fővárosi kerület határa
-  települési terület
-  gyorsforgalmi út
-  főút
-  térségi mellékút
-  egyéb burkolt út
-  vasútvonal
-  vízfelület, vízfolyás