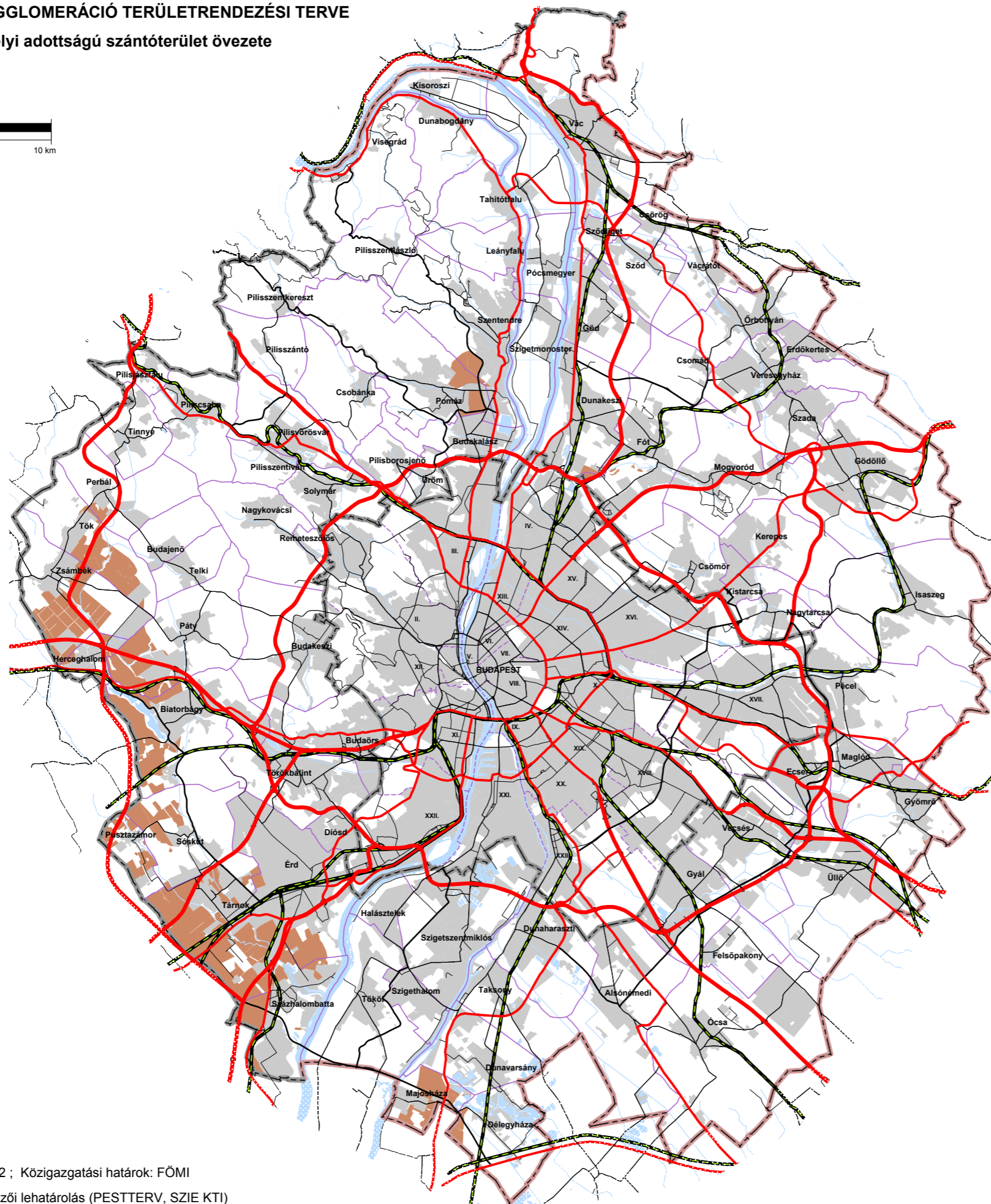
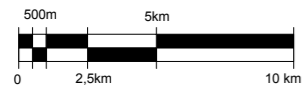


BUDAPESTI AGGLOMERÁCIÓ TERÜLETRENDEZÉSI TERVE

Kiváló termőhelyi adottságú szántóterület övezete












3.4.sz. melléklet



JELMAGYARÁZAT

 Kiváló termőhelyi adottságú szántóterület övezete

alaptérképi elemek

-  megyehatár
-  agglomeráció határa
-  település közigazgatási határa
-  fővárosi kerület határa
-  települési terület
-  gyorsforgalmi út
-  főút
-  térségi mellékút
-  egyéb burkolt út
-  vasútvonal
-  vízfelület, vízfolyás