A Budapesti Agglomeráció Területrendezési Terve felülvizsgálatának és módosításának Natura 2000 hatásbecslési dokumentációja

Készítette: Kollányi László

Készült a Budapesti Corvinus Egyetem
Tájtervezési és Területfejlesztési Tanszékén a Pestterv Kft. megbízásából
Budapest, 2011 április

Tartalomjegyzék:

Bevezető **3**

1. A terv általános bemutatása **4**

2. Hatások általános bemutatása **5**

2.1. Élőhely-fragmentáció és elszigetelődés

2.2. Zavarás

2.3. Szennyeződés

2.4. Területfoglalás

3. Az érintett Natura 2000 területek bemutatása (területenként) **7**

3.1 Közlekedési infrastruktúra és Natura 2000 területek kapcsolata **7**

- Natura 2000 terület neve
- Natura 2000 terület kódja
- A terület státusza
- A közösségi jelentőségű fajok felsorolása:
- A közösségi jelentőségű élőhely típusok felsorolása:
- Általános növényföldrajzi leírás
- A kijelölés alapjául szolgáló élőhelyekre és fajokra gyakorolt, várhatóan kedvezőtlen hatások leírása

3.2. A települési területek területek és Natura 2000 területek átfedéséből adódó, nem feloldható konfilktusok **42**

- Natura 2000 terület neve
- Natura 2000 terület kódja
- A terület státusza
- A közösségi jelentőségű fajok felsorolása:
- A közösségi jelentőségű élőhely típusok felsorolása:
- Általános növényföldrajzi leírás
- A terület településrendezési szabályozása
- A kijelölés alapjául szolgáló élőhelyekre és fajokra gyakorolt, várhatóan kedvezőtlen hatások leírása
- Összegzés

3.3. A továbbtervezés során feloldható területhasználati konfliktusok **62**

- Natura 2000 terület neve
- Natura 2000 terület kódja
- A terület státusza
- A közösségi jelentőségű fajok felsorolása:
- A közösségi jelentőségű élőhely típusok felsorolása:
- Általános növényföldrajzi leírás
- A terület településrendezési szabályozása
- A kijelölés alapjául szolgáló élőhelyekre és fajokra gyakorolt, várhatóan kedvezőtlen hatások leírása
- Összegzés

Összefoglaló

Bevezető

A Natura 2000 hatásbecslési dokumentáció a tervek vagy beruházások a Natura2000 területekre gyakorolt hatását vizsgáló 266/2008 (XI. 6.) Korm. rendeletével módosított 275/2004. (X. 8.) Korm. rendelet az európai közösségi jelentőségű természetvédelmi rendeltetésű területekről 10. §-ban meghatározottak alapján a 14. Melléklet figyelembevételével készült.

A Natura 2000 hatásbecslés a Vidékfejlesztési Minisztérium által rendelkezésre bocsájtott Natura 2000 területek (állapot: 2011. 02. 16.) poligonja és a BATrT fedvényeinek térinformatikai feldolgozásával készült.

A hatásbecslési dokumentáció figyelembe vette, hogy a terv és a Natura 2000 területek kapcsolatának vizsgálatánál a törvény 8. § (1) bekezdését, amely szerint *„… a Natura2000 terület jelölésekor jogszerűen, jogerős engedélynek megfelelően folytatott tevékenység korlátozás nélkül folytatható.”*, ezért csak az új, ill. változtatásra kerülő infrastruktúra elemek vizsgálatára van szükség.

A Natura 2000 hatásbecslési dokumentáció jelezte a BATrT és a Natura 2000 területek egymással néhol ellentétes, azaz konfliktust okozó területhasználati problémáit. A regionális léptékben jelentkező problémák teljes körét feloldani nem tudja, sok esetben csak irányt tud mutatni az ágazati, valamint a településrendezési tervek számára.

A BATrT Szerkezeti Terve és a Natura 2000 területek lehatárolása eltérő léptékben készült. A BATrT méretaránya az 1:50 000, de a hatásbecslési dokumentáció a BATrT léptékét meghaladóan, sokszor a településrendezés szintjén vizsgálta a konfliktusos területeket. A konkrét területhasználatok így szinte a földnyilvántartás léptékének megfeleően kerültek vizsgálatra a beépítésre szánt területek esetében.
A 275/2004. (X. 8.) Korm. rendelet nem regonális tervek léptékének, méretarányának illetve műfaji sajátosságainak figyelembevételével készült, de a hatásbecslési során a térinformatikai adatfeldolgozással sikerült a léptékbeli különbségekből adódó problémákat kezelni.

A hatásbecslési dokumentáció számos tekintetben úttörőnek tekinthető, mert regionális léptékben még nem készült ilyen jellegű dokumentáció. Az úttörő jelleg miatt azonban számos megoldatlan problémával kellett szembesülni a készítőknek. A hatásbecslés így magában hordozza az összes gyermekbetegség lehetőségét.

A tényleges hatásbecslést akadályozta, hogy a területrendezési tervek Szerkezeti Tervein ábrázolt műszaki infrastruktúra-hálózatokat és egyedi építményeket nem tekinthetők kijelölt nyomvonalaknak, illetve telepítési helyeknek. A területfejlesztésről és területrendezésről szóló törvény az OTrT-ben rögzítettekhez képes +/-10%-os eltérést tesz lehetővé a nyomvonalsávok kiemelt térségi tervekben történő pontosítása során, a kiemelt térségi tervekben (így a BATrT-ban) jelölt közlekedési sávokhoz képest a településrendezési szinten további +/-5%-os eltérésre van még lehetőség, területrendezési hatósági eljárás lefolytatása mellett pedig ettől még nagyobb eltérés is megengedett. Ezek az eltérési lehetőségek biztosítják, hogy a Natura 2000 területek érintettsége a közlekedési hálózatok

továbbtervezése, illetve településrendezési tervbe való illesztése során csökkenjen. A megengedett eltérések közigazgatáshatáron belüli hosszakra(!) vonatkoznak, tehát az is elképzelhető, hogy egy teljesen új nyomvonal kerül kialakításra.
A helyrajzi számmal kihirdetett NATURA 2000 területek érintettségének pontos mértékét, azon belül a különböző élőhelytípusok veszélyeztetettségét megállapítani csak a továbbtervezés során, a jogszabály által megengedett eltérési, illetve pontosítási lehetőségek által pontosított nyomvonal ismeretében a településrendezési tervek, illetve a részletes ágazati tervek szintjén lehet.

A területek érintettségének bizonytalanságán túl a részletes és pontos hatásbecslést akadályozza, hogy a Natura2000 területekre eddig nem készültek el a részletes állapotfelmérések. A területekről rendelkezésre álló „Prioritások", „Általános és Részletes célkitűzések" nem mindig alkalmasak arra, hogy a konkrét beavatkozások hatásait mérjük. Nem állnak rendelkezésre kezelési és a fenntartási tervek sem, ezért a hatásbecslési dokumentáció csak a meglévő, rendelkezésre álló adatok, információk „léptékében" készülhetett el.

Az önkormányzati rendelettel elfogadott helyi építési szabályzatból és szabályozási tervből a BATrT által érintett térségben számos helyen építési jogok keletkeztek olyan területeken is, amelyek Natura 2000 lehatárolással érintettek. A BATrT tervezése és egyeztetése során sem a készítőknek, sem az egyeztetőknek nem volt sem joga, sem lehetősége vizsgálni e területek átminősítésének, illetve az építési jogok keletkeztetésének jogszerűségét, így ezek a tervek figyelembevételre kerültek a BATrT módosítása tervezetének kidolgozása során. A hatásbecslési dokumentáció ezeket a településrendezés hatáskörébe eső konfliktusterületeket feltárta és ahol lehetett megoldási javaslatokat tett figyelembe véve az illetéskes természetvédelmi hatóság javaslatait.

1. A terv általános bemutatása

A Budapesti Agglomeráció Területrendezési Terv felülvizsgálata és módosítása (BATrT) készítésének jogi alapját az 1996. évi XXI. törvény a területfejlesztésről és a területrendezésről és a végrehajtásáról szóló 218/2009 Kormány rendelet a területfejlesztési koncepciók, programok és a területrendezési tervek tartalmi követelményeiről jelentik.
A törvény szerint a területfejlesztés és területrendezés célja és feladata:

a) az ország valamennyi térségében a szociális piacgazdaság kiépítésének elősegítése, a fenntartható fejlődés feltételeinek megteremtése, az innováció térbeli terjedésének elősegítése, a társadalmi, gazdasági és környezeti céloknak megfelelő térbeli szerkezet kialakítása;
b) a főváros és a vidék, a városok és a községek, illetve a fejlett és az elmaradott térségek és települések közötti – az életkörülményekben, a gazdasági, a kulturális és az infrastrukturális feltételekben megnyilvánuló – jelentős különbségek mérséklése és a további válságterületek kialakulásának megakadályozása, társadalmi esélyegyenlőség biztosítása érdekében;
c) az ország térszerkezete, településrendszere harmonikus fejlődésének elősegítése;
d) a nemzeti és térségi identitástudat megtartása és erősítése.

A BATrT felülvizsgálat az érvényben lévő 2005. évi LXIV. törvény a Budapesti Agglomeráció Területrendezési Tervre terjed ki. A felülvizsgálatot három körülmény tette szükségessé:

- A BATrT törvény előírja az 5 évenkénti felülvizsgálatot.
- Hatályba lépett 2008. évi L. törvény az országos területrendezési tervről szóló 2003. évi XXVI. törvény módosításáról, amelynek szabályait az agglomeráció területén is érvényesíteni szükséges.
- Életbe lépett a Kormány 218/2009. (X. 6.) Korm. rendelete a területfejlesztési koncepció, a területfejlesztési program és a területrendezési terv tartalmi követelményeiről, valamint illeszkedésük, kidolgozásuk, egyeztetésük, elfogadásuk és közzétételük részletes szabályairól.

A negyedik sürgető körülmény nem jogszabályban szabályozott, hanem a megváltozott, felgyorsult társadalmi, gazdasági környezet következménye. Budapest és az agglomeráció az ország egyik legdinamikusabban fejlődő területe, ahol néhány év alatt jelentős területhasználati változások történtek.

2. Hatások általános bemutatása

Jelen környezeti vizsgálat esetében a megszokott Natura 2000 hatásbecslési dokumentáció elkészítése nem tekinthető reálisnak, hiszen az érintettség meghatározásához a pontos projekt szinten felmerülő nyomvonalsáv változatok rendelkezésre állására volna szükség. Vonalas infrastruktúra fejlesztések esetében a Natura 2000 területek esetében a fragmentáció, a zavarás, a szennyeződés és a területfoglalásA.

2.1. Élőhely-fragmentáció és elszigetelődés

Az újonnan épített utak az élővilágra gyakorolt hatásai közül az élőhely-fragmentáció nevezhető a legjelentősebbnek. Az úthálózat fejlesztése során – a Natura 2000 területek elkerülésére nem alkalmas közlekedési relációkban – óhatatlanul szükségessé válnak olyan beruházások, amelyek esetében egy nagy, összefüggő élőhely mérete csökken és több darabra osztódik. Az élőhely pusztulása után kis, szétszórt darabjai fennmaradhatnak, amelyeket a közöttük lévő alkalmatlan élőhelyek (utak) izolálnak egymástól. A fragmentációt okozó fejlesztéseket a nyomvonalsávokat és Natura 2000 területi kategóriákat (madárvédelmi, kiemelt természet megőrzési, különleges természet megőrzési terület) külön-külön ábrázoló részletes nagytávú terv részét képező térképek mutatják be.

2.2. Zavarás

A várható zavarást két szempontból lehet értékelni: az építés okozta zavarás, és a későbbi rendszeres üzemelés okozta zavarás (műszaki kialakítás módja és az üzemeltetés módja). Az építés közvetlen zavaró hatása a már meglévő útpályára és annak keskeny szegélyező sávjára korlátozódik. Az építés következtében bekövetkező zavarás mértéke nagyban függ a tevékenységek idejének megválasztásától, a helytelen időben végzett cserjeirtás pl. a fészkelő madarak számára káros, míg a nedves mélyedéseken végzett földmunka az ott szaporodó kétéltűekre. Az építés során reális veszély lehet, hogy gépek, anyagok időlegesen tárolásával a szorosan vett építési területen kívül is károkat okoznak a növényzetben és a védett fajok állományaiban. Az építési és üzemelési feltételek szabályozása nem tárgya a

nagytávú terv és hosszú távú program készítésének, arra ettől független jogszabályi és hatósági eszközök állnak rendelkezésre.

2.3. Szennyeződés

Az utak burkolatáról elvezetett csapadékvíz befogadójaként leggyakrabban egy felszíni vízfolyás szolgál, amely a keresztezés szelvényének közelében Natura 2000 területet is keresztezhet, így az útburkolatról lemosott szennyeződés igaz közvetve, de eljuthat az élőhely területére, azonban a vonatkozó határértékek betartása mellett a szennyeződés elkerülhető.
Az utak építése és üzemelése során képződő emmissziók ugyancsak szennyezésként lépnek fel egy úthoz közeli élőhely esetében, azonban az ilyen típusú szennyezések mértéke a forrástól távolodva jól ismerten csökken, ezért a konkrét nyomvonalsáv változat kiválasztásakor lehet a konkrét hatást figyelembe venni.
Az építés során az élővizekbe szennyeződések a jogszabályi feltételek betartása mellett közvetlenül nem juthatnak, ezért vízi élőlények károsodása nem valószínűsíthető.
A projekt szintű Natura 2000 hatásbecslés a környezeti hatásvizsgálati eljáráson belül kerül lefolytatásra, amely során a részletes helyszíni bejárásra alapozott szakértői dokumentáció alapján állapítható meg a fenti hatások mértéke illetve azok hatása a közösségű jelentőségű élőhelyekre valamint az állat és növényfajokra.

2.4. Területfoglalás

A területfoglalás a Natura 2000 területeken jelentkező hatások legdrasztikusabb formája. Az új infrastruktúra létesítmények építésekor az igénybe vett terület mint biológiailag aktív zöldfelület teljesen teljesen megszűnik. Az igénybevétel, a területfoglalás lehet ideiglenes vagy hosszátávú. Utóbbi esetben kicsi az esély arra, hogy belátható időn belül egy burkolt útból, ipari vagy lakóterületből újra aktív zöldfelület legyen. A területfoglalások ezért olyan irreverzibilis változásoknak tekinthetők, amelyenek nagyságát mindenképpen a minimálisra kell szorítani.

3. Az érintett Natura 2000 területek bemutatása (területenként)

3.1. Közlekedési infrastruktúra és Natura 2000 területek kapcsolata

A részletes térképeken a korábbi egyeztetések hatására megváltozott nyomvonalsávokat, lilával jeleztük. A végső nyomvonalsávok pirossal jelöltek.

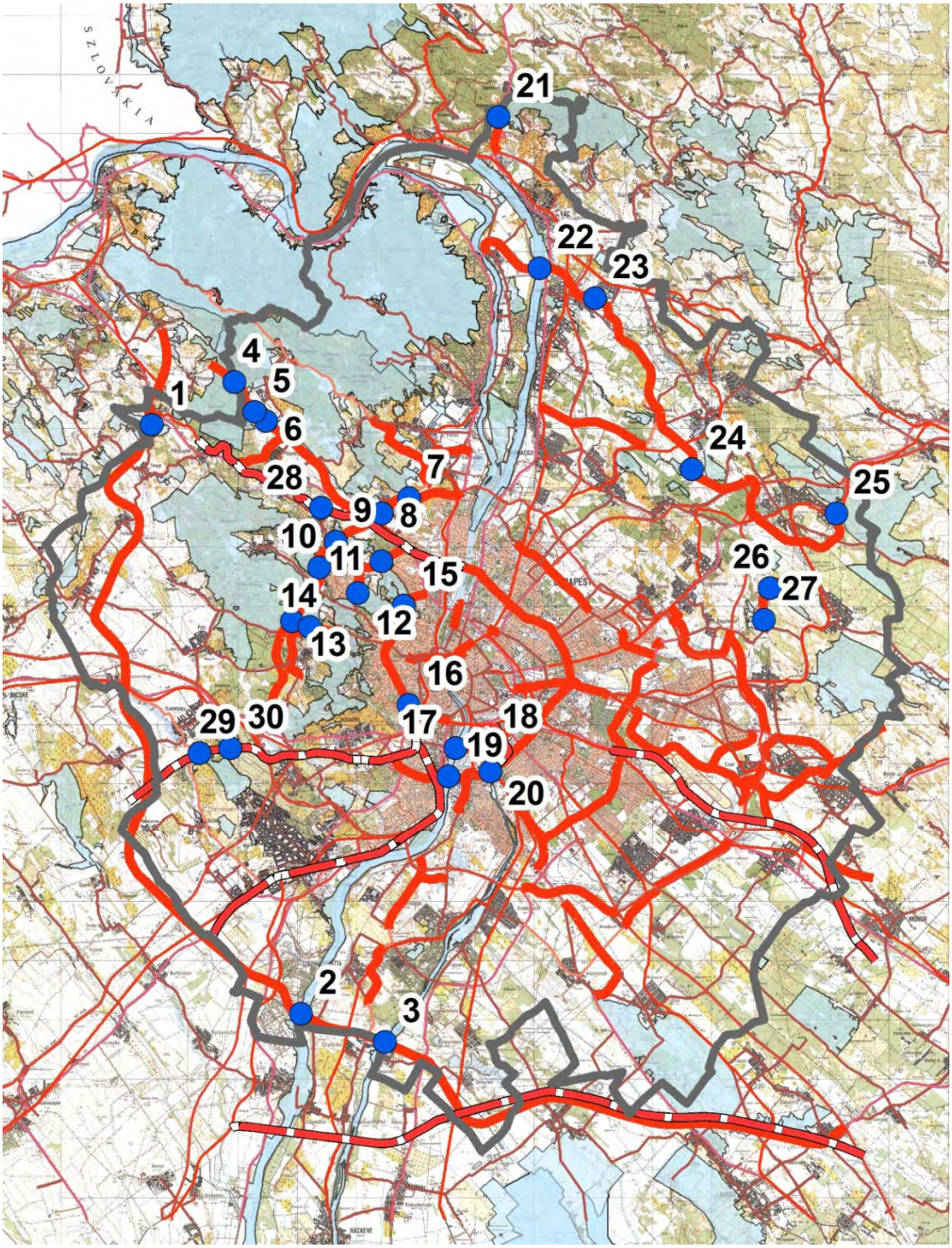

Áttekintő térkép a Natura 2000 területek és az Agglomerációs Terv közlekedési infrastruktúra hálózatának konfliktusos területeiről

1.	**M11 út a Natura 2000 területen**	
	Natura 2000 terület neve:	Pilis és Visegrádi-hegység, Pilisjászfalu
	Natura 2000 terület kódja:	HUDI20039
Település:	Pilisjászfalu	
A terület státusza:	kiemelt jelentőségű természetmegőrzési terület	

A közösségi jelentőségű fajoknak, illetve élőhely típusoknak a felsorolása:

Faj kód	Magyar név (latin név)	Pop.	Megőrzés	Élőhelytíp.kódja (* = kiem.)	Reprezenta-tivitás	Kiterjedés (%)
1307	Hegyesorrú denevér (Myotis blythii)	C	C	6190	B	1
1303	Kis patkósdenevér (Rhinolophus hipposideros)	C	C	6240 *	C	1
1324	Közönséges denevér (Myotis myotis)	B	C	8150	C	1
1304	Nagy patkósdenevér (Rhinolophus ferrumequinum)	C	C	8310	B	1
1188	Vöröshasú unka (Bombina bombina)	C	B	9130	A	18
1124	Halványfoltú küllő (Gobio albipinnatus)	C	B	9150	C	2
1138	Petényi-márna (Barbus meridionalis)	C	B	9180 *	C	2
1134	Szivárványos ökle (Rhodeus sericeus amarus)	C	B	40A0 *	C	3
1089	Gyászcincér (Morimus funereus)	C	B	91E0 *	C	1
1087	Havasi cincér (Rosalia alpina *)	B	C	91G0 *	A	35
1079	Kék pattanóbogár (Limoniscus violaceus)	C	C	91H0 *	C	5
1093	Kövi rák (Austropotamobius torrentium *)	A	B	91M0	A	25
4013	Magyar futrinka (Carabus hungaricus)	C	B	8210	C	1
1088	Nagy hőscincér (Cerambyx cerdo)	B	B	6210	C	2
1083	Szarvasbogár (Lucanus cervus)	B	B	8220	C	2
2327	Bíboros sallangvirág (Himantoglossum caprinum)	C	B			
2093	Leánykökörcsin (Pulsatilla grandis)	B	B			
4118	Magyar gurgolya (Seseli leucospermum)	C	B			
4112	Magyar vadkörte (Pyrus magyarica *)	A	B			
2170	Magyarföldi husáng (Ferula sadleriana *)	A	B			
4067	Piros kígyószisz (Echium russicum)	C	B			
4077	Szent István-szegfű (Dianthus plumarius)	B	B			

Általános növényföldrajzi leírás:	A jelentős emberi tevékenység a kistáj természetszerű növényzetét kisebb, szigetszerű foltokra szorította vissza. Kis kiterjedése és fragmentáltsága ellenére a természetes növényzet maradéka igen változatos. A síkvidéki részeken, különösen É-kon, alföldi jellegű, homokon kialakult élőhelyeket, szórtan homoki gyepeket (magyar csenkesz- Festuca vaginata, kései szegfű –Dianthus serotinus, naprózsa – Fumana procumbens, , homoki varjúháj – Sedum hillebrandtii, fényes poloskamag – Corispermum nitidum, sőt ligetes homoki tölgyes erdőfoltot (Pilisjászfalu) is találunk. A patakok mellett, forrásos részeken még ma is megtaláljuk a korábbi nagyobb kiterjedésű lápi-mocsári növényzet maradványait: zsombéksásasokat, láp-, sás- és mocsárréteket, nádasokat (zsombék- és bugás sás –Carex elata, C. paniculata, kékperje – Molinia caerulea, lápi nyúlfarkfű – Sesleria uliginosa, kormos csáté – Schoenus nigricans, sziki kígyófű – Triglochin maritimum, ördögharaptafű – Succisa pratensis). A magasabb részeken, elsősorban a medencék peremén, a környező kistájakra jellemző vátozatos növényzet átnyúló darabjait és szigeteit találjuk. néhol löszpusztagyepeket is. Gyakori élőhelyek: L2a, L1, B1a, RC; közepesen gyakori élőhelyek: K2, H4, H3a, H5a, H5b, RB, OB, P2b; ritka élőhelyek: M1, LY2, B2, G1, G2, H2, K5, L4a, P45, OA, D34, D2, B4, B5, P2a, RA, D5, D6, LY4, M4, L2x, M6, M7. Fajszám: 700-800; védett fajok száma: 40-50
A kijelölés alapjául szolgáló élőhelyekre és fajokra gyakorolt, várhatóan kedvezőtlen hatások leírása, mértéke, térbeli kiterjedése	Az OTrT-ben elfogadott M11 útvonal nyomvonalsávja a két kijelölt Natura2000 terület között halad. A nyomvonalsáv a meglévő földutat követi. A környező Natura2000 területek részben szántóterületek, felhagyott legelők. Az út megépítése várhatóan ideiglenesen kedvezőtlenül hat a közvetlen környezetre. A tervezett M11 út mintegy 140 m hosszan halad el a Natura 2000 területek között. A jelenlegi megoldás is már a nyomvonalsáv áthelyezésével, kompromisszumos megoldásként született. A Natura 2000 terület ennél hatékonyabb kikerülésére nincs lehetőség. A nyomvonal korábbi változata lilával jelzett.

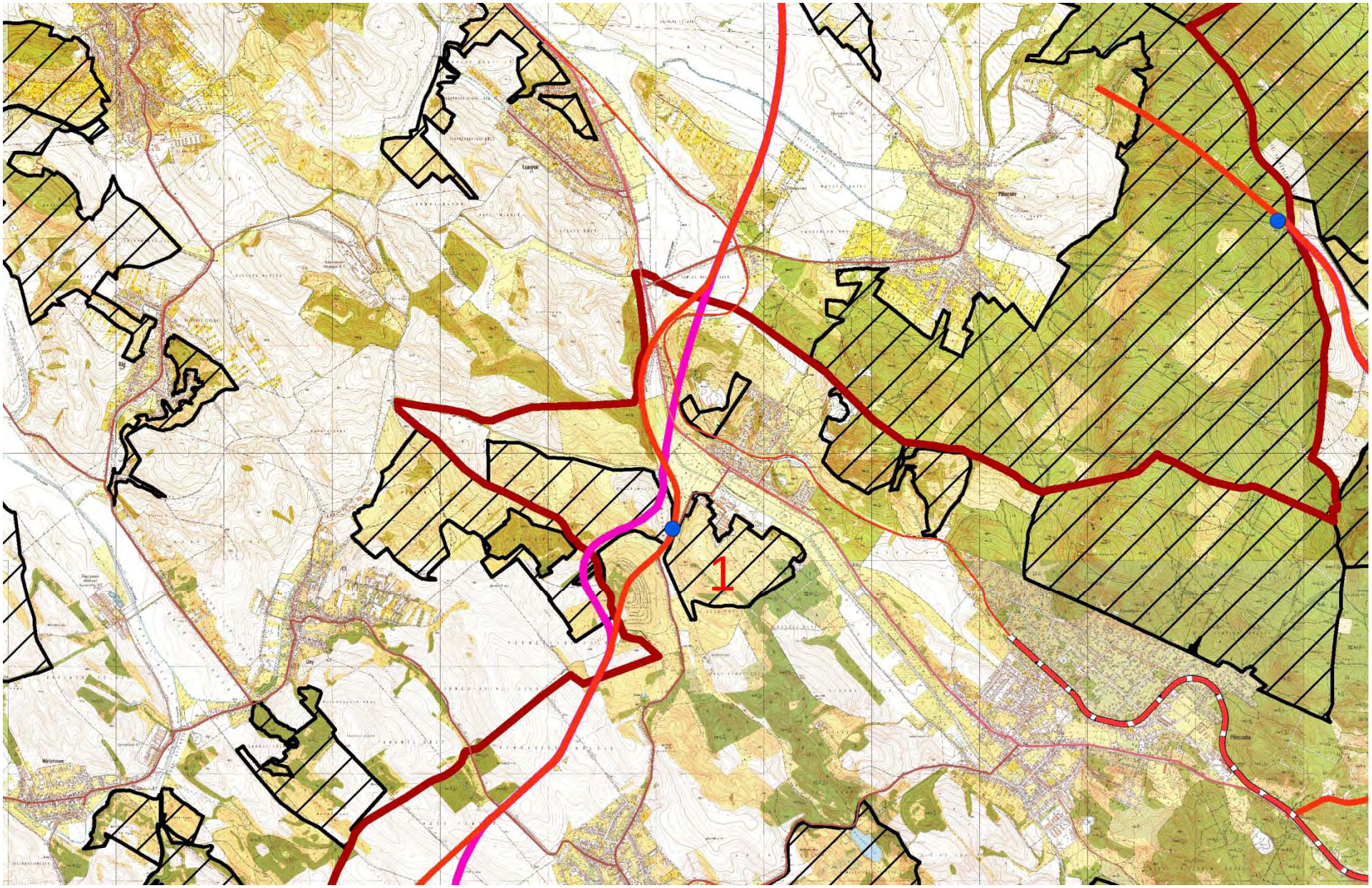
1

2.	**M11 út a Natura 2000 területen**	
	Natura 2000 terület neve:	Duna és ártere
	Natura 2000 terület kódja:	HUDI20034
Település:	Tököl	
A terület státusza:	kiemelt jelentőségű természetmegőrzési terület	

A közösségi jelentőségű fajoknak, illetve élőhely típusoknak a felsorolása:

Faj kód	Magyar név (latin név)	Pop.	Megőrzés	Élőhelytíp.kódja (* = kiem.)	Reprezenta-tivitás	Kiterjedés (%)
1335	Ürge (Spermophilus citellus)	C	B	3270	C	1
1166	Közönséges tarajosgőte (Triturus cristatus)	C	C	91E0 *	B	3
1220	Mocsári teknős (Emys orbicularis)	C	C	91F0	B	1
1188	Vöröshasú unka (Bombina bombina)	C	C	6440	B	3
2522	Garda (Pelecus cultratus)	C	C	6510	C	1
1124	Halványfoltú küllő (Gobio albipinnatus)	C	C			
1114	Leánykoncér (Rutilus pigus)	B	C			
1159	Magyar bucó (Zingel zingel)	B	C			
1160	Német bucó (Zingel streber)	C	C			
1130	Ragadozó őn (Aspius aspius)	B	C			
1145	Réticsík (Misgurnus fossilis)	C	C			
1157	Selymes durbincs (Gymnocephalus schraetzer)	B	C			
1134	Szivárványos ökle (Rhodeus sericeus amarus)	C	C			
2555	Széles durbincs (Gymnocephalus baloni)	C	C			
1098	Ingola fajok (Eudontomyzon spp.)	B	C			
1149	Vágócsík (Cobitis taenia)	C	C			
4026	Kerekvállú állasbogár (Rhysodes sulcatus)	C				
1084	Remetebogár (Osmoderma eremita *)	B				
1032	Tompa folyamkagyló (Unio crassus)	C				
4026	Kerekvállú állasbogár (Rhysodes sulcatus)	C				

Általános növényföldrajzi leírás:	Jelentősen átalakított mezőgazdasági táj, fragmentált, 20%-nyi természetes és féltermészetes növényzettel. Potenciális növényzete a Duna-mentén ártéri ligeterdő és mocsár, a mentett ártéren keményfaliget és láperdő (mocsárrétek mozaikjával), a Turjánvidéken keményfaliget, láprét-láperdő, zárt alföldi tölgyes, Apaj-Kunszentmiklós térségében szikes puszat. Ny-on a táj meghatározó eleme a Duna hullámtér többé-kevésbé összefüggő ártéri növényzete. Ettől K-re a Duna-szabályozás és a belvízrendezés a területet jórészt megfosztotta a felszíni vizeitől, a nedves rétek visszaszorultak. Délen a meglévő ősi szikesek mellett a meszes-szódás talajon másodlagos szikesedés indult meg. A regenerációs potenciál a hullámtéren az inváziós fertőzöttség függvényében jó-közepes, a szikes pusztákon és Turjánvidéken jó. A flóra a változatos élőhelyek következtében gazdag. Gyakori élőhelyek: F2, F1a, OC, B1a, RB, OB, H5a, J6 közepesen gyakori élőhelyek: OA, J4, F1b, J2, D2, B1b, B6, RC, F4, P2a, D34, H5a, G1, B5, BA; ritka élőhelyek: RA, F5, J3, D1, L5, P2b, A1, M5, P45, J1a, D6, A5, A3a, A23, B3, B2, E1. Fajszám: 1000-1200; védett fajok száma 100-120; özönfajok: zöld juhar, bálványfa, gyalogakác, selyemkóró, tájidegen őszirózsa fajok, amerikai kőris, kisvirágú nebáncsvirág, amerikai alkörmös, kései meggy, japánkeserűfű-fajok, akác, aranyvessző fajok.
A kijelölés alapjául szolgáló élőhelyekre és fajokra gyakorolt, várhatóan kedvezőtlen hatások leírása, mértéke, térbeli kiterjedése:	Az OTrT szerint tervezett új M11 keresztezi a Duna-menti galériaerdősávot, amely Natura 2000 terület. A kereszteződés tervezett sávja jelenleg 60 m-el északabbra helyezkedik el, mint a korábbi egyeztetési változatban lévő, ezért kevésbé érinti a Natura 2000 területeket. Az új út megépítése esetén megbontja a Duna-menti galériaerdősávot. Az útszakasz környezeti hatása állandó jellegű. Megépítése esetén megszünteti az élőhelyeket. Az építkezés időszaka alatt további ideiglenesen hatások jelentkeznek (zaj, porszennyezés). A tervezett út védőtávolsága 100 m, ezért a hatásterületet erre a távolságra becsültük. Az érintett terület mintegy 6 ha a (100 m védőtávolsággal számolva.) A nyomvonalsáv minimális korrekciójára van csak lehetőség. A nyomvonalsáv mindenképpen keresztezi a Natura 2000 területet. A galéria erdősáv ”ökofolyosó” jellegének megőrzése érdekében a töltés helyett pillérekre helyezés javasolt.

3.	**M11 út a Natura 2000 területen**	
	Natura 2000 terület neve:	Ráckevei Duna-ág
	Natura 2000 terület kódja:	HUDI20042
Település:	Majosháza	
A terület státusza:	kiemelt jelentőségű természetmegőrzési terület	

A közösségi jelentőségű fajoknak, illetve élőhely típusoknak a felsorolása:

Faj kód	Magyar név (latin név)	Pop.	Megőrzés	Élőhelytíp.kódja (* = kiem.)	Reprezenta-tivitás	Kiterjedés (%)
1324	Közönséges denevér (Myotis myotis)	C	C	3150	C	12
1355	Vidra (Lutra lutra)	C	B	7140	C	10
1220	Mocsári teknős (Emys orbicularis)	C	C	91E0 *	C	32
1188	Vöröshasú unka (Bombina bombina)	C	C	91F0	C	5
2011	Lápi póc (Umbra krameri)	C	C	3160	C	5
1130	Ragadozó őn (Aspius aspius)	C	C			
1145	Réticsík (Misgurnus fossilis)	C	C			
1134	Szivárványos ökle (Rhodeus sericeus amarus)	C	C			
1903	Hagymaburok (Liparis loeselii)	B	C			

Általános növényföldrajzi leírás:	Jelentősen átalakított mezőgazdasági táj, fragmentált, 20%-nyi természetes és féltermészetes növényzettel. Potenciális növényzete a Duna-mentén ártéri ligeterdő és mocsár, a mentett ártéren keményfaliget és láperdő (mocsárrétek mozaikjával), a Turjánvidéken keményfaliget, láprét-láperdő, zárt alföldi tölgyes, Apaj-Kunszentmiklós térségében szikes puszat. Ny-on a táj meghatározó eleme a Duna hullámtér többé-kevésbé összefüggő ártéri növényzete. Ettől K-re a Duna-szabályozás és a belvízrendezés a területet jórészt megfosztotta a felszíni vizeitől, a nedves rétek visszaszorultak. Délen a meglévő ősi szikesek mellett a meszes-szódás talajon másodlagos szikesedés indult meg. A regenerációs potenciál a hullámtéren az inváziós fertőzöttség függvényében jó-közepes, a szikes pusztákon és Turjánvidéken jó. A flóra a változatos élőhelyek következtében gazdag. Gyakori élőhelyek: F2, F1a, OC, B1a, RB, OB, H5a, J6 közepesen gyakori élőhelyek: OA, J4, F1b, J2, D2, B1b, B6, RC, F4, P2a, D34, H5a, G1, B5, BA; ritka élőhelyek: RA, F5, J3, D1, L5, P2b, A1, M5, P45, J1a, D6, A5, A3a, A23, B3, B2, E1. Fajszám: 1000-1200; védett fajok száma 100-120; özönfajok: zöld juhar, bálványfa, gyalogakác, selyemkóró, tájidegen őszirózsa fajok, amerikai kőris, kisvirágú nebáncsvirág, amerikai alkörmös, kései meggy, japánkeserűfű-fajok, akác, aranyvessző fajok.
A kijelölés alapjául szolgáló élőhelyekre és fajokra gyakorolt, várhatóan kedvezőtlen hatások leírása, mértéke, térbeli kiterjedése:	A tervezett nyomvonalsáv három helyen is érint Natura 2000 területet. A Soroksári-Duna partmenti vegetációjára kisebb hatást gyakorol a fejlesztés, mert a terület már jelenleg is beépített. Az új út megépítése megszünteti (megbontja) a Duna-menti galériaerdősávot. Az útszakasz környezeti hatása állandó jellegű. Megépítése esetén megszünteti az élőhelyeket. Az építkezés időszaka alatt további ideiglenesen hatások jelentkeznek (zaj, porszennyezés). Az út védőtávolsága 100 m ezért a hatásterületet erre a távolságra számoltuk. Az út 310 m hosszan keresztezi a területet. Az érintett terület 9 ha a (100 m védőtávolsággal számolva.) A nyomvonalsáv északabbra helyezésével két esetben megoldható lenne a probléma. A Soroksári-Duna esetében minimális korrekciójára van csak lehetőség. A nyomvonalsáv mindenképpen keresztezi a Natura 2000 területet. A galéria erdősáv ”ökofolyosó” jellegének megőrzése érdekében a töltés helyett pillérekre helyezés javasolt. A nyomvonalsáv korábbi változata lilával jelzett.

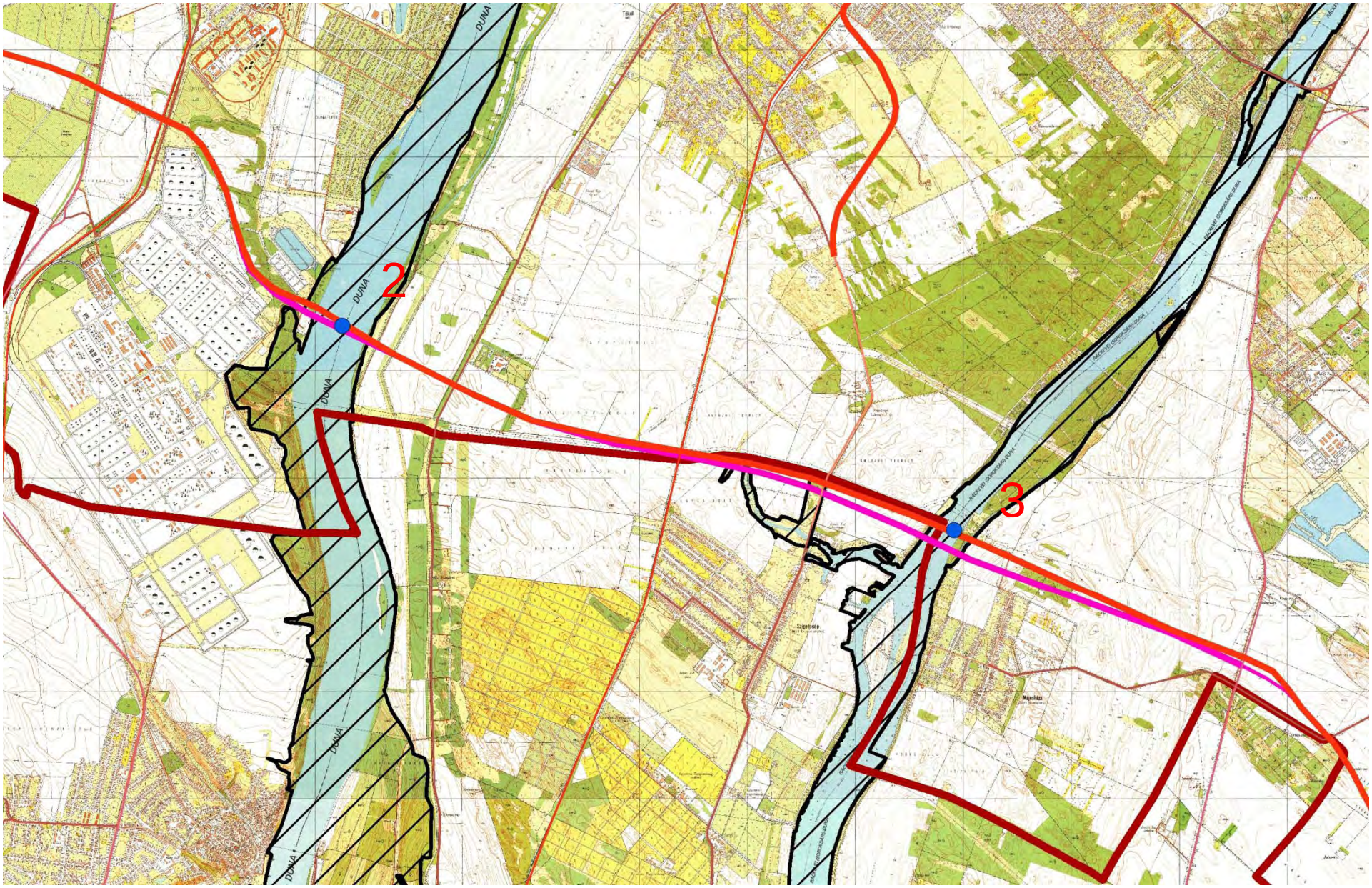
2
3
DUNA

4., 5.,6.	**M10 út a Natura 2000 területen**	
	Natura 2000 terület neve:	Pilis és Visegrádi-hegység
	Natura 2000 terület kódja:	HUDI20039
Település:	Piliscsév (4.), Pilisszántó (5.), Pilisvörösvár (6.)	
A terület státusza:	kiemelt jelentőségű természetmegőrzési terület	

A közösségi jelentőségű fajoknak, illetve élőhely típusoknak a felsorolása:

Faj kód	Magyar név (latin név)	Pop.	Megőrzés	Élőhelytíp.kódja (* = kiem.)	Reprezentativitás	Kiterjedés (%)
1307	Hegyesorrú denevér (Myotis blythii)	C	C	6190	B	1
1303	Kis patkósdenevér (Rhinolophus hipposideros)	C	C	6240 *	C	1
1324	Közönséges denevér (Myotis myotis)	B	C	8150	C	1
1304	Nagy patkósdenevér (Rhinolophus ferrumequinum)	C	C	8310	B	1
1188	Vöröshasú unka (Bombina bombina)	C	B	9130	A	18
1124	Halványfoltú küllő (Gobio albipinnatus)	C	B	9150	C	2
1138	Petényi-márna (Barbus meridionalis)	C	B	9180 *	C	2
1134	Szivárványos ökle (Rhodeus sericeus amarus)	C	B	40A0 *	C	3
1089	Gyászcincér (Morimus funereus)	C	B	91E0 *	C	1
1087	Havasi cincér (Rosalia alpina *)	B	C	91G0 *	A	35
1079	Kék pattanóbogár (Limoniscus violaceus)	C	C	91H0 *	C	5
1093	Kövi rák (Austropotamobius torrentium *)	A	B	91M0	A	25
4013	Magyar futrinka (Carabus hungaricus)	C	B	8210	C	1
1088	Nagy hőscincér (Cerambyx cerdo)	B	B	6210	C	2
1083	Szarvasbogár (Lucanus cervus)	B	B	8220	C	2
2327	Bíboros sallangvirág (Himantoglossum caprinum)	C	B			
2093	Leánykökörcsin (Pulsatilla grandis)	B	B			
4118	Magyar gurgolya (Seseli leucospermum)	C	B			
4112	Magyar vadkörte (Pyrus magyarica *)	A	B			
2170	Magyarföldi husáng (Ferula sadleriana *)	A	B			
4067	Piros kígyószisz (Echium russicum)	C	B			
4077	Szent István-szegfű (Dianthus plumarius)	B	B			

Általános növényföldrajzi leírás:	A hegység növényzetének majd minden tagja megfigyelhető a Pilis-hegy tömbjén. A leggyakoribbak az üde erdők: a magasabb tetőkön és az É-ias kitettségű oldalakon bükkösök és gyertyános tölgyesek találhatók. A D-ies oldalakra a fényben gazdag tölgyesek jellemzők: a lankás oldalakat cseres-kocsánytalan tölgyesek borítják, a meredekebb részek jellegzetes élőhelye a mészkedvelő tölgyes, míg a legmeredekebb, sziklás D-i lejtőkön megjelennek a bokorerdők és a száraz gyepek (sziklagyepek, lejtősztyepek). A hegy É-i és K-i merdek letörését változatos, sziklás-köves talajú erdők mozaikja fedi (szikla-, törmeléklejtő- és szurdokerdők). A hegyvonulat K-i, alacsonyabb részén hasonló, de kissé kevésbé változatos vegetáció található, ahol már a száraz erdők a leggyakoribbak. Ahol a hárshegyi homokkő felszínre kerül, ott mészkerülő tölgyesek is kialakultak. A kistáj Ny-i felén a Pilis mindinkább ellaposodik, egyre alacsonyabbá válik, itt ma már száraz tölgyesek és gyepek (elsősorban lejtőszteyepek és erdőssztyeprétek) uralkodnak. A hegységnek mind az üde erdei, mind a aszáraz erdei és gyepi flórája gazdag. Gyakori élőhelyek: K2, K5, L2a, L1, OC, közepesen gyakori élőhelyek: LY2, LY4, M1, H3a, P2b, PR, G2, H4, L4a, L4b, E1; ritka élőhelyek: LY3, LY1, H5a, H5b, OB, B1a, B1b, D34, P2a, H1, H2, P45, B2, M7, D5, D6, J5, M6, B5, D2, M8. Fajszám: több mint 1200; védett fajok száma; 70-80; özönfajok: bálványfa, aranyvessző, akác.
A kijelölés alapjául szolgáló élőhelyekre és fajokra gyakorolt, várhatóan kedvezőtlen hatások leírása, mértéke, térbeli kiterjedése:	Az OTrT szerint tervezett M10 nyomvonala Pilisszántó térségében három helyen is érint, keresztez Natura 2000 területet. A legjelentősebb hatás a (4.) már kívül esik az agglomerációs terv vizsgálati területén. Itt az új út nyomvonala 1800 m hosszan keresztezi a Pilis erdőtömbjét. Ez 100 m-es hatásterülettel számolva 36 ha területnagyság érintettségét jelenti. Az 5. és a 6. pontok esetében 980 m (6 ha) valamint 420 m (8 ha) az érintettség. Az útszakasz környezeti hatása állandó jellegű. Megépítése esetén megszünteti az élőhelyeket. Az építkezés időszaka alatt további ideiglenesen hatások jelentkeznek (zaj, porszennyezés). Az 5. és a 6. keresztezés esetében az út délebbre helyezésével a Natura 2000 területek érintettsége elkerülhető lenne. A 4. esetében a védett terület nem kerülhető ki, egyetlen alternatív megoldásként az út felszín alá helyezése jöhet szóba.

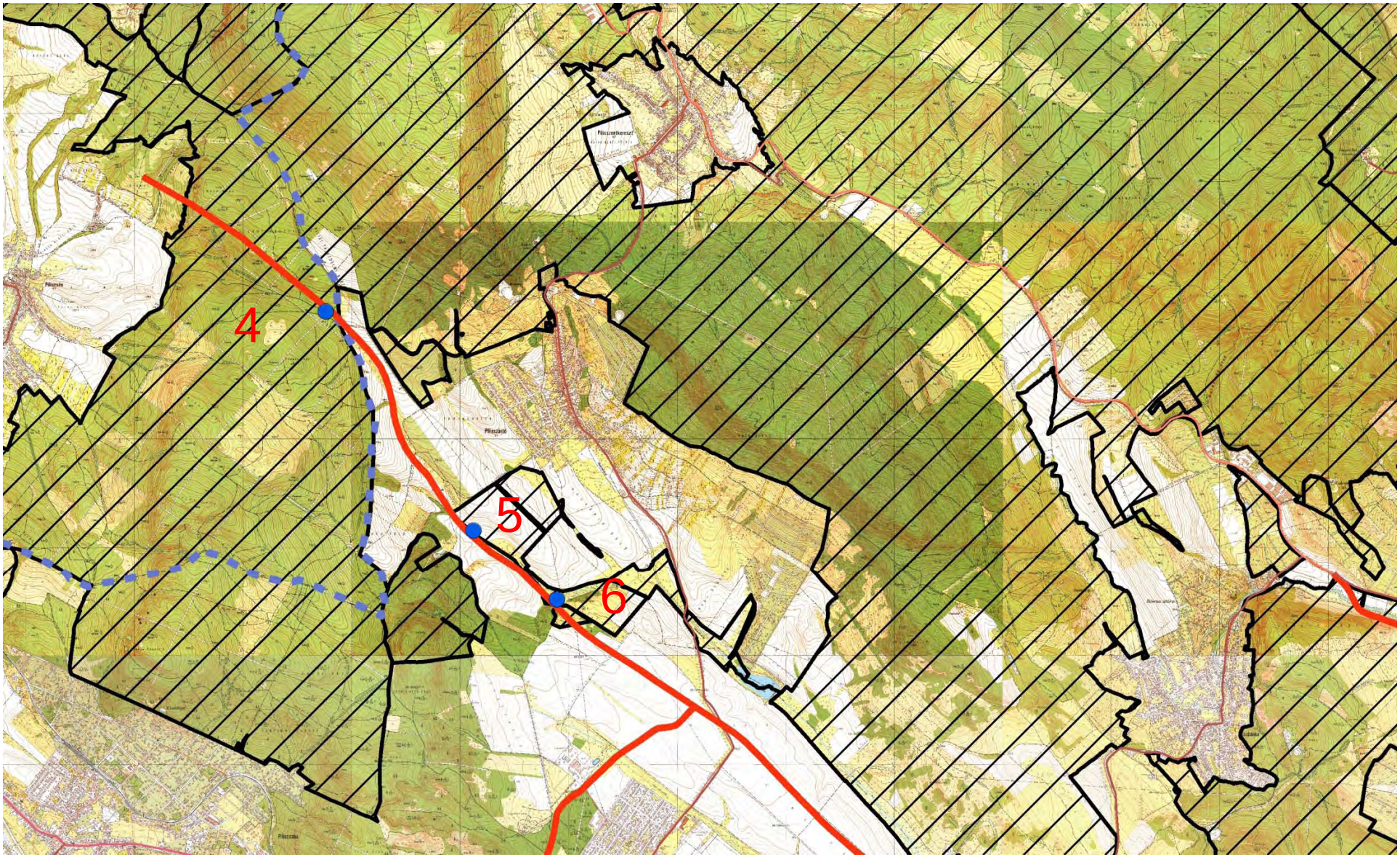
4
5
6

7.	**M0 út a Natura 2000 területen**	
	Natura 2000 terület neve:	Pilis és Visegrádi-hegység
	Natura 2000 terület kódja:	HUDI20039
Település:	Üröm	
A terület státusza:	kiemelt jelentőségű természetmegőrzési terület	

A közösségi jelentőségű fajoknak, illetve élőhely típusoknak a felsorolása:

Faj kód	Magyar név (latin név)	Pop.	Megőrzés	Élőhelytíp.kódja (* = kiem.)	Reprezentativitás	Kiterjedés (%)
1307	Hegyesorrú denevér (Myotis blythii)	C	C	6190	B	1
1303	Kis patkósdenevér (Rhinolophus hipposideros)	C	C	6240 *	C	1
1324	Közönséges denevér (Myotis myotis)	B	C	8150	C	1
1304	Nagy patkósdenevér (Rhinolophus ferrumequinum)	C	C	8310	B	1
1188	Vöröshasú unka (Bombina bombina)	C	B	9130	A	18
1124	Halványfoltú küllő (Gobio albipinnatus)	C	B	9150	C	2
1138	Petényi-márna (Barbus meridionalis)	C	B	9180 *	C	2
1134	Szivárványos ökle (Rhodeus sericeus amarus)	C	B	40A0 *	C	3
1089	Gyászcincér (Morimus funereus)	C	B	91E0 *	C	1
1087	Havasi cincér (Rosalia alpina *)	B	C	91G0 *	A	35
1079	Kék pattanóbogár (Limoniscus violaceus)	C	C	91H0 *	C	5
1093	Kövi rák (Austropotamobius torrentium *)	A	B	91M0	A	25
4013	Magyar futrinka (Carabus hungaricus)	C	B	8210	C	1
1088	Nagy hőscincér (Cerambyx cerdo)	B	B	6210	C	2
1083	Szarvasbogár (Lucanus cervus)	B	B	8220	C	2
2327	Bíboros sallangvirág (Himantoglossum caprinum)	C	B			
2093	Leánykökörcsin (Pulsatilla grandis)	B	B			
4118	Magyar gurgolya (Seseli leucospermum)	C	B			
4112	Magyar vadkörte (Pyrus magyarica *)	A	B			
2170	Magyarföldi husáng (Ferula sadleriana *)	A	B			
4067	Piros kígyószisz (Echium russicum)	C	B			
4077	Szent István-szegfű (Dianthus plumarius)	B	B			

Általános növényföldrajzi leírás:	A hegység növényzetének majd minden tagja megfigyelhető a Pilis-hegy tömbjén. A leggyakoribbak az üde erdők: a magasabb tetőkön és az É-ias kitettségű oldalakon bükkösök és gyertyános tölgyesek találhatók. A D-ies oldalakra a fényben gazdag tölgyesek jellemzők: a lankás oldalakat cseres-kocsánytalan tölgyesek borítják, a meredekebb részek jellegzetes élőhelye a mészkedvelő tölgyes, míg a legmeredekebb, sziklás D-i lejtőkön megjelennek a bokorerdők és a száraz gyepek (sziklagyepek, lejtősztyepek). A hegy É-i és K-i merdek letörését változatos, sziklás-köves talajú erdők mozaikja fedi (szikla-, törmeléklejtő- és szurdokerdők). A hegyvonulat K-i, alacsonyabb részén hasonló, de kissé kevésbé változatos vegetáció található, ahol már a száraz erdők a leggyakoribbak. Ahol a hárshegyi homokkő felszínre kerül, ott mészkerülő tölgyesek is kialakultak. A kistáj Ny-i felén a Pilis mindinkább ellaposodik, egyre alacsonyabbá válik, itt ma már száraz tölgyesek és gyepek (elsősorban lejtőszteyepek és erdőssztyeprétek) uralkodnak. A hegységnek mind az üde erdei, mind a aszáraz erdei és gyepi flórája gazdag. Gyakori élőhelyek: K2, K5, L2a, L1, OC, közepesen gyakori élőhelyek: LY2, LY4, M1, H3a, P2b, PR, G2, H4, L4a, L4b, E1; ritka élőhelyek: LY3, LY1, H5a, H5b, OB, B1a, B1b, D34, P2a, H1, H2, P45, B2, M7, D5, D6, J5, M6, B5, D2, M8. Fajszám: több mint 1200; védett fajok száma; 70-80; özönfajok: bálványfa, aranyvessző, akác.
A kijelölés alapjául szolgáló élőhelyekre és fajokra gyakorolt, várhatóan kedvezőtlen hatások leírása, mértéke, térbeli kiterjedése:	Az OTrT szerint tervezett új MO nyugati szektorának nyomvonala Üröm, Pilisborosjenő, Solymár térségében három helyen keresztez Natura 2000 területet. A 7. terület esetében 330 m hosszan (12 ha) érinti a védett területet. A jelenlegi területhasználatot a felhagyott gyümölcsösök és kisebb mértékben gyepes és erdős területek jelentik. A nyomvonalsáv délebbre helyezésével kikerülhető lenne ugyan a védett terület, de ez a megoldás Üröm északi beépített területein növelné meg túlzottan a környezet terhelését. A nyomvonalsáv áthelyezése nem javasolt.

8.	**M0 út a Natura 2000 területen**	
	Natura 2000 terület neve:	Pilis és Visegrádi-hegység
	Natura 2000 terület kódja:	HUDI20039
Település:	Pilisborosjenő	
A terület státusza:	kiemelt jelentőségű természetmegőrzési terület	

A közösségi jelentőségű fajoknak, illetve élőhely típusoknak a felsorolása:

Faj kód	Magyar név (latin név)	Pop.	Megőrzés	Élőhelytíp.kódja (* = kiem.)	Reprezentativitás	Kiterjedés (%)
1307	Hegyesorrú denevér (Myotis blythii)	C	C	6190	B	1
1303	Kis patkósdenevér (Rhinolophus hipposideros)	C	C	6240 *	C	1
1324	Közönséges denevér (Myotis myotis)	B	C	8150	C	1
1304	Nagy patkósdenevér (Rhinolophus ferrumequinum)	C	C	8310	B	1
1188	Vöröshasú unka (Bombina bombina)	C	B	9130	A	18
1124	Halványfoltú küllő (Gobio albipinnatus)	C	B	9150	C	2
1138	Petényi-márna (Barbus meridionalis)	C	B	9180 *	C	2
1134	Szivárványos ökle (Rhodeus sericeus amarus)	C	B	40A0 *	C	3
1089	Gyászcincér (Morimus funereus)	C	B	91E0 *	C	1
1087	Havasi cincér (Rosalia alpina *)	B	C	91G0 *	A	35
1079	Kék pattanóbogár (Limoniscus violaceus)	C	C	91H0 *	C	5
1093	Kövi rák (Austropotamobius torrentium *)	A	B	91M0	A	25
4013	Magyar futrinka (Carabus hungaricus)	C	B	8210	C	1
1088	Nagy hőscincér (Cerambyx cerdo)	B	B	6210	C	2
1083	Szarvasbogár (Lucanus cervus)	B	B	8220	C	2
2327	Bíboros sallangvirág (Himantoglossum caprinum)	C	B			
2093	Leánykökörcsin (Pulsatilla grandis)	B	B			
4118	Magyar gurgolya (Seseli leucospermum)	C	B			
4112	Magyar vadkörte (Pyrus magyarica *)	A	B			
2170	Magyarföldi husáng (Ferula sadleriana *)	A	B			
4067	Piros kígyószisz (Echium russicum)	C	B			
4077	Szent István-szegfű (Dianthus plumarius)	B	B			

Általános növényföldrajzi leírás:	A kistáj nagy része régóta lakott terület, régi közlekedési útvonal halad itt. A jelentős emberi tevékenység a kistáj természetszerű növényzetét kisebb, szigetszerű foltokra szorította vissza. Kis kiterjedése és fragmentáltsága ellenére a természetes növényzet maradéka igen változatos. A síkvidéki részeken, különösen É-kon, alföldi jellegű, homokon kialakult élőhelyeket , szórtan homoki gyepeket (magyar csenkesz- Festuca vaginata, kései szegfű –Dianthus serotinus, naprózsa – Fumana procumbens, , homoki varjúháj – Sedum hillebrandtii, fényes poloskamag – Corispermum nitidum, sőt ligetes homoki tölgyes erdőfoltot (Pilisjászfalu) is találunk. A patakok mellett, forrásos részeken még ma is megtaláljuk a korábbi nagyobb kiterjedésű lápi-mocsári növányzet maradványait: zsombéksásasokat, láp-, sás- és mocsárréteket, nádasokat (zsombék- és bugás sás –Carex elata, C. paniculata, kékperje – Molinia caerulea, lápi nyúlfarkfű – Sesleria uliginosa, kormos csáté – Schoenus nigricans, sziki kígyófű – Triglochin maritimum, ördögharaptafű – Succisa pratensis). A magasabb részeken, elsősorban a medencék peremén, a környező kistájakra jellemző vátozatos növényzet átnyúló darabjait és szigeteit találjuk: különféle, elsősorban cseres- és mészkedvelő, ritkábban gyertyános- és mészkerülő tölgyeseket, bokorerdőket, erdőssztyepréteket, néhol löszpusztagyepeket is. Gyakori élőhelyek: L2a, L1, B1a, RC; közepesen gyakori élőhelyek: K2, H4, H3a, H5a, H5b, RB, OB, P2b; ritka élőhelyek: M1, LY2, B2, G1, G2, H2, K5, L4a, P45, OA, D34, D2, B4, B5, P2a, RA, D5, D6, LY4, M4, L2x, M6, M7. Fajszám: 700-800; védett fajok száma: 40-50; özönfajok: bálványfa, selyemkóró, aranyvessző fajok, akác.
A kijelölés alapjául szolgáló élőhelyekre és fajokra gyakorolt, várhatóan kedvezőtlen hatások leírása, mértéke, térbeli kiterjedése:	A tervezett MO nyomvonala 630 m hosszan érint Natura 2000 területet. A 100 m-es védőtávolsággal számolva ez 12 ha nagyságú terület jelent. A terület jelenlegi területhasználata erdő. Az útszakasz környezeti hatása (fragmentálás, zavarás, területfoglalás) állandó jellegű. Az építkezés időszaka alatt további ideiglenesen hatások jelentkeznek (zaj-, porszennyezés). A nyomvonalsáv ívsugarának csökkentésével és a nyomvonalsáv Kelet-i irányba történő mozgatásával kismértékben csökkenteni lehet a hatást.

9., 10.	**M0 út a Natura 2000 területen**	
	Natura 2000 terület neve:	Budai-hegység
	Natura 2000 terület kódja:	HUDI20009
Település:	Solymár (9.), Remeteszőlős (10.)	
A terület státusza:	kiemelt jelentőségű természetmegőrzési terület	

A közösségi jelentőségű fajoknak, illetve élőhely típusoknak a felsorolása:

Faj kód	Magyar név (latin név)	Pop.	Megőrzés	Élőhelytíp.kódja (* = kiem.)	Reprezenta-tivitás	Kiterjedés (%)
1335	Ürge (Spermophilus citellus)	C	B	91G0 *	A	20
4034	Budai szakállasmoly (Glyphipterix loricatella)	A		91H0 *	A	30
1052	Díszes tarkalepke (Euphydryas maturna)	C		40A0 *	B	1
4055	Eurázsiai rétisáska (Stenobothrus eurasius)	B		6190	A	2
4037	Füstös ősziaraszoló (Lignyoptera fumidaria)	B		6240 *	A	10
1089	Gyászcincér (Morimus funereus)	B		8310	C	1
1087	Havasi cincér (Rosalia alpina *)	B		8210	B	1
4048	Magyar tarsza (Isophya costata)	C		9180 *	C	1
4032	Magyar tavaszi-fésűsbagoly (Dioszeghyana schmidtii)	C				
1088	Nagy hőscincér (Cerambyx cerdo)	C				
1060	Nagy tűzlepke (Lycaena dispar)	C				
1083	Szarvasbogár (Lucanus cervus)	C				
2327	Bíboros sallangvirág (Himantoglossum caprinum)	C	C			
4098	Homoki nőszirom (Iris humilis ssp. arenaria)	C	B			
2093	Leánykökörcsin (Pulsatilla grandis)	B	B			
4118	Magyar gurgolya (Seseli leucospermum)	B	B			
2188	Magyar méreggyilok (Vincetoxicum pannonicum)	C	C			
2156	Pilisi len (Linum dolomiticum *)	A	B			
4077	Szent István-szegfű (Dianthus plumarius)	A	B			

Általános növényföldrajzi leírás:	A Budai-hegységben a nagyobb kiterjedésű lakott területek és kisebb szántók mellett jelentős a természetesebb vegetáció kiterjedése. A természetes növényzetet erdők uralják, de nagy a száraz gyepek kiterjedése is. Az évszázados erdőhasználat miatt sok a sarjerdő és a megváltoztatott fafj-összetételű állomány. Ugyanakkor hazánkban Budapest II. és XII. kerületében a legnagyobb a 120 évesnél idősebb erdők aránya. Ez azzal magyarázható, hogy a Normafa és környéke régóta kedvelt kirándulóhely. A magasabb részeken gyertyános-tölgyesek és kisebb arányban bükkösök jellemzők, de sok a változatos fafaj-összetételű erdő, ahol a hársak, kőrisek, tölgyek, juharok, gyertyán és bükk együtt fordulnak elő. Kiemelésre érdemesek az É-ias kitettségű, sziklás részeken megjelenő bükkös sziklaerdők és a törmeléklejtő erdők. Az alacsonyabb részeket, D-ies oldalakat fényben gazdag cseres-kocsánytalan és mészkedvelő tölgyesek borítják. Különösen a hegység peremén jellemzőek a nyílt sziklagyepekkel, lejtősztyepekkel, bokorerdőkkel borított részek. Az É-ias oldalak felső részén kis foltokat képezhetnek a zárt sziklagyepek. A homokkő kibukkanásokon megjelennek a mohában gazdag mészkerülő tölgyesek is. A hegység flórája kiemelkedően gazdag, különösen igaz ez a sziklás, száraz gyepek növényvilágára- Itt él a hegység bennszülött faja a pilisi len (Linum dolomiticum), de jelentősek a pannon bennszülöttek is. Különösen a zárt sziklagyepekben és a sziklaerdőkben fordulnak elő magashegységi fajok. Gyakori élőhelyek: K2, L2a, L1, K5, RC, OC közepesen gyakori élőhelyek: H3a, LY2, LY4, M1, P2b, PR, H2, G2, H4, H1, L4a, L4b, E1; ritka élőhelyek: LY3, H5a, H5b, OB, B1a, D34, P2a, M8, OA, P7, RA, M6, B2, B3, D6, M7, G3. Fajszám: több mint 1200; védett fajok száma: 80-100; özönfajok: bálványfa, aranyvessző, akác.
A kijelölés alapjául szolgáló élőhelyekre és fajokra gyakorolt, várhatóan kedvezőtlen hatások leírása, mértéke, térbeli kiterjedése:	Az MO tervezett nyomvonalsáv a 9-es pontnál 1450 m (28 ha) valamint a 10-es pontál 1400 m hosszan (28,0 ha) halad keresztül Natura 2000 területen. Felszíni nyomvonalvezetés esetén jelentős fragmentáló és zavaró hatással, környezetszennyezéssel lehet számolni. A negatív hatások elkerülése miatt javasolt a felszín alatti nyomvonalvezetés.

11. 12.	**Településközi út a Natura 2000 területen**	
	Natura 2000 terület neve:	Budai-hegység
	Natura 2000 terület kódja:	HUDI20009
Település:	Budapest III. ker. (11.), Budapest II. ker. (12.)	
A terület státusza:	kiemelt jelentőségű természetmegőrzési terület	

A közösségi jelentőségű fajoknak, illetve élőhely típusoknak a felsorolása:

Faj kód	Magyar név (latin név)	Pop.	Megőrzés	Élőhelytíp.kódja (* = kiem.)	Reprezenta-tivitás	Kiterjedés (%)
1335	Ürge (Spermophilus citellus)	C	B	91G0 *	A	20
4034	Budai szakállasmoly (Glyphipterix loricatella)	A		91H0 *	A	30
1052	Díszes tarkalepke (Euphydryas maturna)	C		40A0 *	B	1
4055	Eurázsiai rétisáska (Stenobothrus eurasius)	B		6190	A	2
4037	Füstös ősziaraszoló (Lignyoptera fumidaria)	B		6240 *	A	10
1089	Gyászcincér (Morimus funereus)	B		8310	C	1
1087	Havasi cincér (Rosalia alpina *)	B		8210	B	1
4048	Magyar tarsza (Isophya costata)	C		9180 *	C	1
4032	Magyar tavaszi-fésűsbagoly (Dioszeghyana schmidtii)	C				
1088	Nagy hőscincér (Cerambyx cerdo)	C				
1060	Nagy tűzlepke (Lycaena dispar)	C				
1083	Szarvasbogár (Lucanus cervus)	C				
2327	Bíboros sallangvirág (Himantoglossum caprinum)	C	C			
4098	Homoki nőszirom (Iris humilis ssp. arenaria)	C	B			
2093	Leánykökörcsin (Pulsatilla grandis)	B	B			
4118	Magyar gurgolya (Seseli leucospermum)	B	B			
2188	Magyar méreggyilok (Vincetoxicum pannonicum)	C	C			
2156	Pilisi len (Linum dolomiticum *)	A	B			
4077	Szent István-szegfű (Dianthus plumarius)	A	B			

Általános növényföldrajzi leírás:	A Budai-hegységben a nagyobb kiterjedésű lakott területek és kisebb szántók mellett jelentős a természetesebb vegetáció kiterjedése. A természetes növényzetet erdők uralják, de nagy a száraz gyepek kiterjedése is. Az évszázados erdőhasználat miatt sok a sarjerdő és a megváltoztatott fafj-összetételű állomány. Ugyanakkor hazánkban Budapest II. és XII. kerületében a legnagyobb a 120 évesnél idősebb erdők aránya. Ez azzal magyarázható, hogy a Normafa és környéke régóta kedvelt kirándulóhely. A magasabb részeken gyertyános-tölgyesek és kisebb arányban bükkösök jellemzők, de sok a változatos fafaj-összetételű erdő, ahol a hársak, kőrisek, tölgyek, juharok, gyertyán és bükk együtt fordulnak elő. Kiemelésre érdemesek az É-ias kitettségű, sziklás részeken megjelenő bükkös sziklaerdők és a törmeléklejtő erdők. Az alacsonyabb részeket, D-ies oldalakat fényben gazdag cseres-kocsánytalan és mészkedvelő tölgyesek borítják. Különösen a hegység peremén jellemzőek a nyílt sziklagyepekkel, lejtősztyepekkel, bokorerdőkkel borított részek. Az É-ias oldalak felső részén kis foltokat képezhetnek a zárt sziklagyepek. A homokkő kibukkanásokon megjelennek a mohában gazdag mészkerülő tölgyesek is. A hegység flórája kiemelkedően gazdag, különösen igaz ez a sziklás, száraz gyepek növényvilágára- Itt él a hegység bennszülött faja a pilisi len (Linum dolomiticum), de jelentősek a pannon bennszülöttek is. Különösen a zárt sziklagyepekben és a sziklaerdőkben fordulnak elő magashegységi fajok. Gyakori élőhelyek: K2, L2a, L1, K5, RC, OC közepesen gyakori élőhelyek: H3a, LY2, LY4, M1, P2b, PR, H2, G2, H4, H1, L4a, L4b, E1; ritka élőhelyek: LY3, H5a, H5b, OB, B1a, D34, P2a, M8, OA, P7, RA, M6, B2, B3, D6, M7, G3. Fajszám: több mint 1200; védett fajok száma: 80-100; özönfajok: bálványfa, aranyvessző, akác.
A kijelölés alapjául szolgáló élőhelyekre és fajokra gyakorolt, várhatóan kedvezőtlen hatások leírása, mértéke, térbeli kiterjedése:	Az új településközi út a Vihar-hegy és a Csúcs-hegy között jelentős földmunkával jár. Tájképet zavaró hatásként jelentkezik a hegynyúlvány megbontott gerincvonal. A 11. pontnál 840 m hosszan (6 ha), míg a 12. pontnál 890 m hosszan (6 ha) keresztezi az új út a védett területeket. A 11. pontnál jelentős fragmentáló hatással lehet számolni.

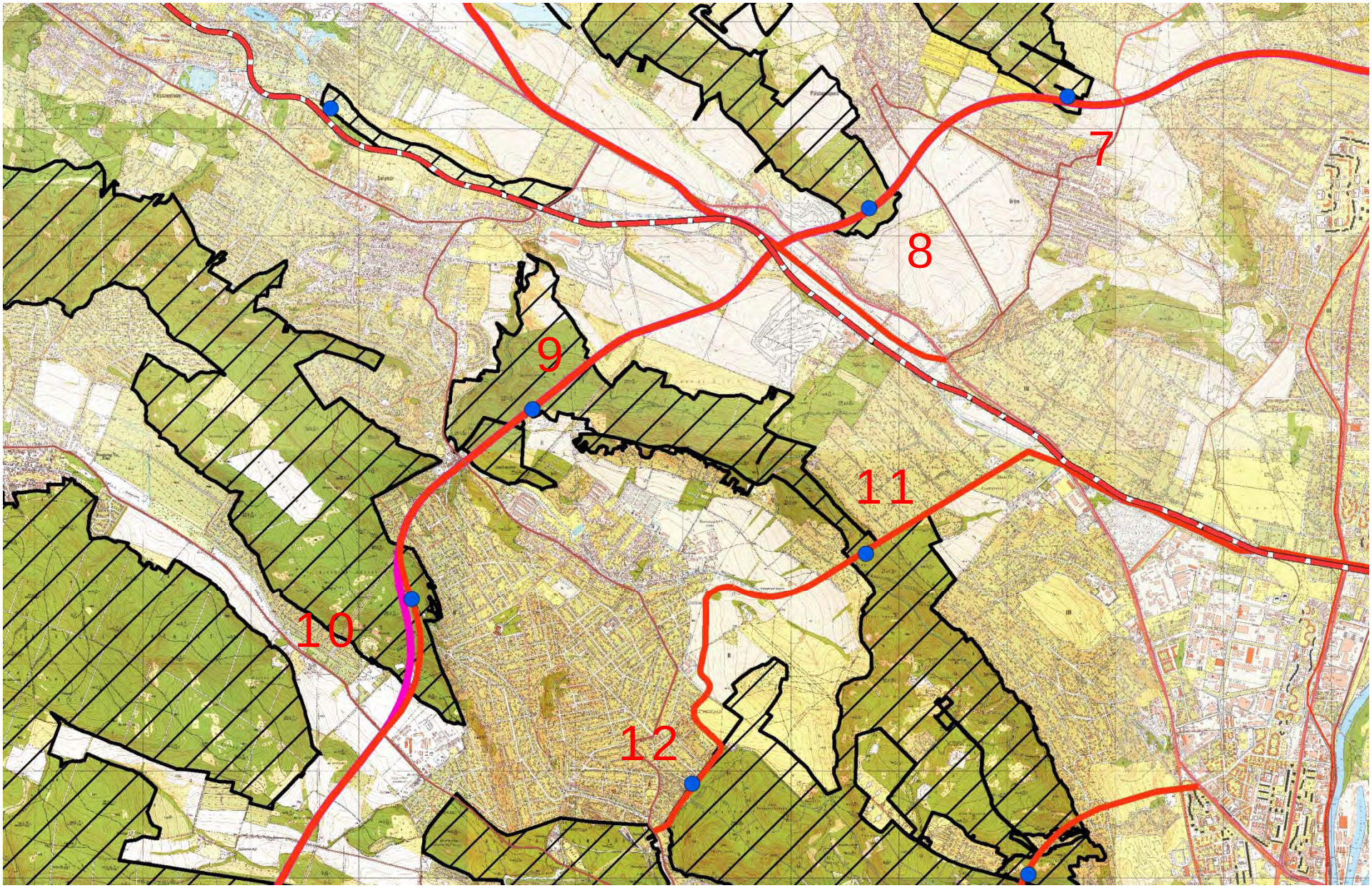
7
8
9
10
11
12

13., 14.	**MO út a Natura 2000 területen**	
	Natura 2000 terület neve:	Budai-hegység
	Natura 2000 terület kódja:	HUDI20009
Település:	Budakeszi	
A terület státusza:	kiemelt jelentőségű természetmegőrzési terület	

A közösségi jelentőségű fajoknak, illetve élőhely típusoknak a felsorolása:

Faj kód	Magyar név (latin név)	Pop.	Megőrzés	Élőhelytíp.kódja (* = kiem.)	Reprezenta-tivitás	Kiterjedés (%)
1335	Ürge (Spermophilus citellus)	C	B	91G0 *	A	20
4034	Budai szakállasmoly (Glyphipterix loricatella)	A		91H0 *	A	30
1052	Díszes tarkalepke (Euphydryas maturna)	C		40A0 *	B	1
4055	Eurázsiai rétisáska (Stenobothrus eurasius)	B		6190	A	2
4037	Füstös ősziaraszoló (Lignyoptera fumidaria)	B		6240 *	A	10
1089	Gyászcincér (Morimus funereus)	B		8310	C	1
1087	Havasi cincér (Rosalia alpina *)	B		8210	B	1
4048	Magyar tarsza (Isophya costata)	C		9180 *	C	1
4032	Magyar tavaszi-fésűsbagoly (Dioszeghyana schmidtii)	C				
1088	Nagy hőscincér (Cerambyx cerdo)	C				
1060	Nagy tűzlepke (Lycaena dispar)	C				
1083	Szarvasbogár (Lucanus cervus)	C				
2327	Bíboros sallangvirág (Himantoglossum caprinum)	C	C			
4098	Homoki nőszirom (Iris humilis ssp. arenaria)	C	B			
2093	Leánykökörcsin (Pulsatilla grandis)	B	B			
4118	Magyar gurgolya (Seseli leucospermum)	B	B			
2188	Magyar méreggyilok (Vincetoxicum pannonicum)	C	C			
2156	Pilisi len (Linum dolomiticum *)	A	B			
4077	Szent István-szegfű (Dianthus plumarius)	A	B			

Általános növényföldrajzi leírás:	Az egykor erdős medencét évezredek óta műveli az ember, mára természetes növényzetét gyakorlatilag elvesztette, helyét települések, nagyüzemi (de részben már nem művelt) szőlők és szántók vették át. A természetszerű vegetáció maradványai leinkább a peremeken találhatók – ezek azonban inkább már a Budai-hegységhez, illetve a Tétényi-fennsíkhoz tartoznak. Még talán a legkiterjedtebbek a jellegtelen száraz gyepek és cserjések. A medencében kis szigeteket alkotó mészkő-, ill. dolomitkibukkanások növényzete a legépebb, legértékesebb: ezeket sziklagyepek, lejtősztyeprétek, néhol bokorerdők, mészkedvelő tölgyesek fedik. Ezeken a kis szigeteken több faj megtalálható azok közül, amelyek a Budai-hegységben a hasonló élőhelyeken jellemzők (Szent István-szegfű – Dianthus plumarius subsp. regis-stephani, apró nőszirom – Iris pumila, sziklai perje – Poa badensis, kisfészkű hangyabogáncs-Jurinea mollis, sárga kövirózsa – Jovibarba hirta, deres csenkesz – Festuca pallens). A két kismedence határán a cseres-tölgyeseknek is fellelhető egy kisebb maradványfoltja (magyar zergevirág – Doronicum hungaricum). A buadörsi völgyben néhol még megtaláljuk az egykori nagy kiterjedésű vizes élőhelyek maradványait (pusztuló nádasok formájában), és ritkán a mindig is kis kiterjedésű szikesek is felismerhetők. Gyakori élőhelyek: nincsenek; közepes gyakori élőhelyek:OC, P2b, L2a, B1a; ritka élőhelyek: H2, H3a, G2, M1, L1, RB, RC, OB, H4, P7, H5a, D34. Fajszám: 600-700; védett fajok száma: 20-30; özönfajok: bálványfa, aranyvessző fajok, akác.
A kijelölés alapjául szolgáló élőhelyekre és fajokra gyakorolt, várhatóan kedvezőtlen hatások leírása, mértéke, térbeli kiterjedése:	A tervezett MO 2230 m hosszan keresztezi a Natura 2000 területet (44 ha). A nyomvonalsáv felszíni vonalvezetés esetén jelentős fragmentáló hatást fejt ki, kettévágva a körgyűrűn belüli és kívüli erdőterületeket. A területhasználat jelenleg erdő. A változatos terepen haladó nyomvonalsáv felszíni építés esetén jelentős földmunkát igényel. A vonalvezetés mivel semmiképpen nem tudja kikerülni a Natura 2000 területeket, ezért csak a felszín alatti nyomvonalvezetés jelenthet megoldást a problémára. A 14. számmal jelzett települési összekötő út 2790 m hosszan (24 ha) halad keresztül Natura 2000 területen. Az előzőekhez hasonlóan jelentős a fragmentáló hatással rendelkezik. A domborzat itt is változatos. Mivel települési ekerülő útról van szó ezért a rendkívül költséges felszín alatti vezetés itt nem jelenthet megoldást, a nyomvonalvezetés megváltoztatásával nem csökkenthető a Natura 2000 területek érintettsége.

15.	**Települési út a Natura 2000 területen**	
	Natura 2000 terület neve:	Budai-hegység
	Natura 2000 terület kódja:	HUDI20009
Település:	Budapest III. ker.	
A terület státusza:	kiemelt jelentőségű természetmegőrzési terület	

A közösségi jelentőségű fajoknak, illetve élőhely típusoknak a felsorolása:

Faj kód	Magyar név (latin név)	Pop.	Megőrzés	Élőhelytíp.kódja (* = kiem.)	Reprezenta-tivitás	Kiterjedés (%)
1335	Ürge (Spermophilus citellus)	C	B	91G0 *	A	20
4034	Budai szakállasmoly (Glyphipterix loricatella)	A		91H0 *	A	30
1052	Díszes tarkalepke (Euphydryas maturna)	C		40A0 *	B	1
4055	Eurázsiai rétisáska (Stenobothrus eurasius)	B		6190	A	2
4037	Füstös ősziaraszoló (Lignyoptera fumidaria)	B		6240 *	A	10
1089	Gyászcincér (Morimus funereus)	B		8310	C	1
1087	Havasi cincér (Rosalia alpina *)	B		8210	B	1
4048	Magyar tarsza (Isophya costata)	C		9180 *	C	1
4032	Magyar tavaszi-fésűsbagoly (Dioszeghyana schmidtii)	C				
1088	Nagy hőscincér (Cerambyx cerdo)	C				
1060	Nagy tűzlepke (Lycaena dispar)	C				
1083	Szarvasbogár (Lucanus cervus)	C				
2327	Bíboros sallangvirág (Himantoglossum caprinum)	C	C			
4098	Homoki nőszirom (Iris humilis ssp. arenaria)	C	B			
2093	Leánykökörcsin (Pulsatilla grandis)	B	B			
4118	Magyar gurgolya (Seseli leucospermum)	B	B			
2188	Magyar méreggyilok (Vincetoxicum pannonicum)	C	C			
2156	Pilisi len (Linum dolomiticum *)	A	B			
4077	Szent István-szegfű (Dianthus plumarius)	A	B			

Általános növényföldrajzi leírás:	A Budai-hegységben a nagyobb kiterjedésű lakott területek és kisebb szántók mellett jelentős a természetesebb vegetáció kiterjedése. A természetes növényzetet erdők uralják, de nagy a száraz gyepek kiterjedése is. Az évszázados erdőhasználat miatt sok a sarjerdő és a megváltoztatott fafj-összetételű állomány. Ugyanakkor hazánkban Budapest II. és XII. kerületében a legnagyobb a 120 évesnél idősebb erdők aránya. Ez azzal magyarázható, hogy a Normafa és környéke régóta kedvelt kirándulóhely. A magasabb részeken gyertyános-tölgyesek és kisebb arányban bükkösök jellemzők, de sok a változatos fafaj-összetételű erdő, ahol a hársak, kőrisek, tölgyek, juharok, gyertyán és bükk együtt fordulnak elő. Kiemelésre érdemesek az É-ias kitettségű, sziklás részeken megjelenő bükkös sziklaerdők és a törmeléklejtő erdők. Az alacsonyabb részeket, D-ies oldalakat fényben gazdag cseres-kocsánytalan és mészkedvelő tölgyesek borítják. Különösen a hegység peremén jellemzőek a nyílt sziklagyepekkel, lejtősztyepekkel, bokorerdőkkel borított részek. Az É-ias oldalak felső részén kis foltokat képezhetnek a zárt sziklagyepek. A homokkő kibukkanásokon megjelennek a mohában gazdag mészkerülő tölgyesek is. A hegység flórája kiemelkedően gazdag, különösen igaz ez a sziklás, száraz gyepek növényvilágára- Itt él a hegység bennszülött faja a pilisi len (Linum dolomiticum), de jelentősek a pannon bennszülöttek is. Különösen a zárt sziklagyepekben és a sziklaerdőkben fordulnak elő magashegységi fajok. Gyakori élőhelyek: K2, L2a, L1, K5, RC, OC közepesen gyakori élőhelyek: H3a, LY2, LY4, M1, P2b, PR, H2, G2, H4, H1, L4a, L4b, E1; ritka élőhelyek: LY3, H5a, H5b, OB, B1a, D34, P2a, M8, OA, P7, RA, M6, B2, B3, D6, M7, G3. Fajszám: több mint 1200; védett fajok száma: 80-100; özönfajok: bálványfa, aranyvessző, akác.
A kijelölés alapjául szolgáló élőhelyekre és fajokra gyakorolt, várhatóan kedvezőtlen hatások leírása, mértéke, térbeli kiterjedése:	A Remete-hegy alatt vezetett új nyomvonalon kialakítandó út 1140 m (8 ha) hosszan keresztez Natura 2000 területet. Csak felszín alatti nyomvonalvezetés képzelhető el.

16.	**Települési összekötő út Natura 2000 területen**	
	Natura 2000 terület neve:	Budai-hegység
	Natura 2000 terület kódja:	HUDI20009
Település:	Budapest XI. ker.	
A terület státusza:	kiemelt jelentőségű természetmegőrzési terület	

A közösségi jelentőségű fajoknak, illetve élőhely típusoknak a felsorolása:

Faj kód	Magyar név (latin név)	Pop.	Megőrzés	Élőhelytíp.kódja (* = kiem.)	Reprezenta-tivitás	Kiterjedés (%)
1335	Ürge (Spermophilus citellus)	C	B	91G0 *	A	20
4034	Budai szakállasmoly (Glyphipterix loricatella)	A		91H0 *	A	30
1052	Díszes tarkalepke (Euphydryas maturna)	C		40A0 *	B	1
4055	Eurázsiai rétisáska (Stenobothrus eurasius)	B		6190	A	2
4037	Füstös ősziaraszoló (Lignyoptera fumidaria)	B		6240 *	A	10
1089	Gyászcincér (Morimus funereus)	B		8310	C	1
1087	Havasi cincér (Rosalia alpina *)	B		8210	B	1
4048	Magyar tarsza (Isophya costata)	C		9180 *	C	1
4032	Magyar tavaszi-fésűsbagoly (Dioszeghyana schmidtii)	C				
1088	Nagy hőscincér (Cerambyx cerdo)	C				
1060	Nagy tűzlepke (Lycaena dispar)	C				
1083	Szarvasbogár (Lucanus cervus)	C				
2327	Bíboros sallangvirág (Himantoglossum caprinum)	C	C			
4098	Homoki nőszirom (Iris humilis ssp. arenaria)	C	B			
2093	Leánykökörcsin (Pulsatilla grandis)	B	B			
4118	Magyar gurgolya (Seseli leucospermum)	B	B			
2188	Magyar méreggyilok (Vincetoxicum pannonicum)	C	C			
2156	Pilisi len (Linum dolomiticum *)	A	B			
4077	Szent István-szegfű (Dianthus plumarius)	A	B			

Általános növényföldrajzi leírás:	A Budai-hegységben a nagyobb kiterjedésű lakott területek és kisebb szántók mellett jelentős a természetesebb vegetáció kiterjedése. A természetes növényzetet erdők uralják, de nagy a száraz gyepek kiterjedése is. Az évszázados erdőhasználat miatt sok a sarjerdő és a megváltoztatott fafj-összetételű állomány. Ugyanakkor hazánkban Budapest II. és XII. kerületében a legnagyobb a 120 évesnél idősebb erdők aránya. Ez azzal magyarázható, hogy a Normafa és környéke régóta kedvelt kirándulóhely. A magasabb részeken gyertyános-tölgyesek és kisebb arányban bükkösök jellemzők, de sok a változatos fafaj-összetételű erdő, ahol a hársak, kőrisek, tölgyek, juharok, gyertyán és bükk együtt fordulnak elő. Kiemelésre érdemesek az É-ias kitettségű, sziklás részeken megjelenő bükkös sziklaerdők és a törmeléklejtő erdők. Az alacsonyabb részeket, D-ies oldalakat fényben gazdag cseres-kocsánytalan és mészkedvelő tölgyesek borítják. Különösen a hegység peremén jellemzőek a nyílt sziklagyepekkel, lejtősztyepekkel, bokorerdőkkel borított részek. Az É-ias oldalak felső részén kis foltokat képezhetnek a zárt sziklagyepek. A homokkő kibukkanásokon megjelennek a mohában gazdag mészkerülő tölgyesek is. A hegység flórája kiemelkedően gazdag, különösen igaz ez a sziklás, száraz gyepek növényvilágára- Itt él a hegység bennszülött faja a pilisi len (Linum dolomiticum), de jelentősek a pannon bennszülöttek is. Különösen a zárt sziklagyepekben és a sziklaerdőkben fordulnak elő magashegységi fajok. Gyakori élőhelyek: K2, L2a, L1, K5, RC, OC közepesen gyakori élőhelyek: H3a, LY2, LY4, M1, P2b, PR, H2, G2, H4, H1, L4a, L4b, E1; ritka élőhelyek: LY3, H5a, H5b, OB, B1a, D34, P2a, M8, OA, P7, RA, M6, B2, B3, D6, M7, G3. Fajszám: több mint 1200; védett fajok száma: 80-100; özönfajok: bálványfa, aranyvessző, akác.
A kijelölés alapjául szolgáló élőhelyekre és fajokra gyakorolt, várhatóan kedvezőtlen hatások leírása, mértéke, térbeli kiterjedése:	A Sas-hegy alatt vezett új nyomvonalú települési összekötő út 450m hosszan érinti (5 ha) Natura 2000 területet. A fel nem tárt esetleges ex-lege védett barlangok tovább akadályozhatják a majdani építés folyamatát. A nyomvonalvezetés megváltoztatásával, a hegy délkeletről történő elkerülésével lehetőség lenne a rendkívül értékes Sas-hegy természetvédelmi terület kikerülésére.

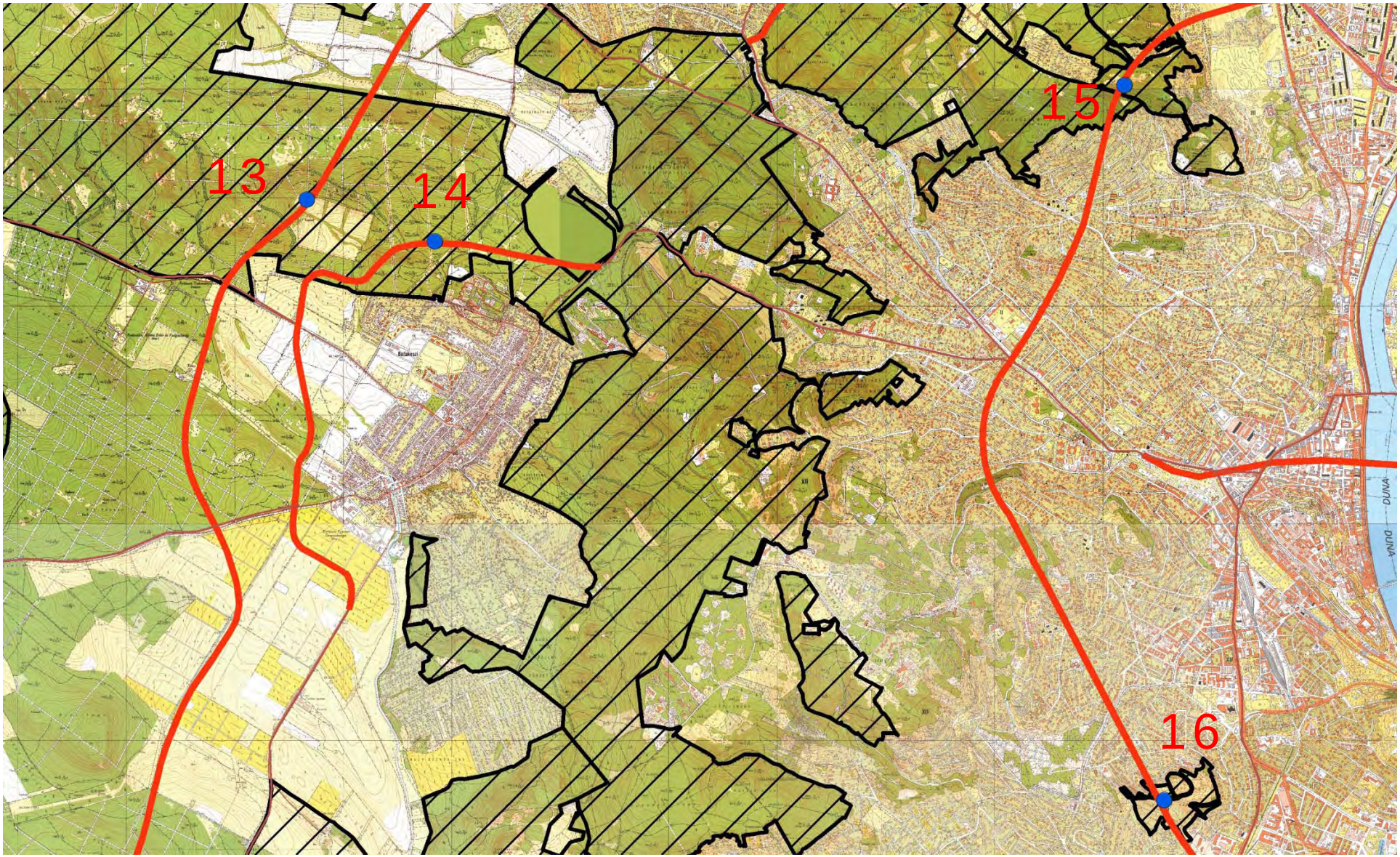
13
14
15
16
DUNA
DUNA

17.	**Települési összekötő út Natura 2000 területen**	
	Natura 2000 terület neve:	Duna és ártere
	Natura 2000 terület kódja:	HUDI20034

Település:	Budapest XI. ker.
A terület státusza:	kiemelt jelentőségű természetmegőrzési terület

A közösségi jelentőségű fajoknak, illetve élőhely típusoknak a felsorolása:

Faj kód	Magyar név (latin név)	Pop.	Megőrzés	Élőhelytíp.kódja (* = kiem.)	Reprezenta-tivitás	Kiterjedés (%)
1335	Ürge (Spermophilus citellus)	C	B	3270	C	1
1166	Közönséges tarajosgőte (Triturus cristatus)	C	C	91E0 *	B	3
1220	Mocsári teknős (Emys orbicularis)	C	C	91F0	B	1
1188	Vöröshasú unka (Bombina bombina)	C	C	6440	B	3
2522	Garda (Pelecus cultratus)	C	C	6510	C	1
1124	Halványfoltú küllő (Gobio albipinnatus)	C	C			
1114	Leánykoncér (Rutilus pigus)	B	C			
1159	Magyar bucó (Zingel zingel)	B	C			
1160	Német bucó (Zingel streber)	C	C			
1130	Ragadozó őn (Aspius aspius)	B	C			
1145	Réticsík (Misgurnus fossilis)	C	C			
1157	Selymes durbincs (Gymnocephalus schraetzer)	B	C			
1134	Szivárványos ökle (Rhodeus sericeus amarus)	C	C			
2555	Széles durbincs (Gymnocephalus baloni)	C	C			
1098	Ingola fajok (Eudontomyzon spp.)	B	C			
1149	Vágócsík (Cobitis taenia)	C	C			
4026	Kerekvállú állasbogár (Rhysodes sulcatus)	C				
1084	Remetebogár (Osmoderma eremita *)	B				
1032	Tompa folyamkagyló (Unio crassus)	C				
4026	Kerekvállú állasbogár (Rhysodes sulcatus)	C				

Általános növényföldrajzi leírás:	Jelentősen átalakított mezőgazdasági táj, fragmentált, 20%-nyi természetes és féltermészetes növényzettel. Potenciális növényzete a Duna-mentén ártéri ligeterdő és mocsár, a mentett ártéren keményfaliget és láperdő (mocsárrétek mozaikjával), a Turjánvidéken keményfaliget, láprét-láperdő, zárt alföldi tölgyes, Apaj-Kunszentmiklós térségében szikes puszat. Ny-on a táj meghatározó eleme a Duna hullámtér többé-kevésbé összefüggő ártéri növényzete. Ettől K-re a Duna-szabályozás és a belvízrendezés a területet jórészt megfosztotta a felszíni vizeitől, a nedves rétek visszaszorultak. Délen a meglévő ősi szikesek mellett a meszes-szódás talajon másodlagos szikesedés indult meg. A regenerációs potenciál a hullámtéren az inváziós fertőzöttség függvényében jó-közepes, a szikes pusztákon és Turjánvidéken jó. A flóra a változatos élőhelyek következtében gazdag. Gyakori élőhelyek: F2, F1a, OC, B1a, RB, OB, H5a, J6 közepesen gyakori élőhelyek: OA, J4, F1b, J2, D2, B1b, B6, RC, F4, P2a, D34, H5a, G1, B5, BA; ritka élőhelyek: RA, F5, J3, D1, L5, P2b, A1, M5, P45, J1a, D6, A5, A3a, A23, B3, B2, E1. Fajszám: 1000-1200; védett fajok száma 100-120; özönfajok: zöld juhar, bálványfa, gyalogakác, selyemkóró, tájidegen őszirózsa fajok, amerikai kőris, kisvirágú nebáncsvirág, amerikai alkörmös, kései meggy, japánkeserűfű-fajok, akác, aranyvessző fajok.
A kijelölés alapjául szolgáló élőhelyekre és fajokra gyakorolt, várhatóan kedvezőtlen hatások leírása, mértéke, térbeli kiterjedése:	A települési összekötőút 500 m (5 ha) hosszan keresztezi a Dunát. A nyomvonalvezetés megváltoztatásával nincs lehetőség elkerülni a Natura 2000 területet.

18.	**Települési összekötő út Natura 2000 területen**	
	Natura 2000 terület neve:	Ráckevei Duna-ág
	Natura 2000 terület kódja:	HUDI20042
Település:	Budapest IX. ker.	
A terület státusza:	kiemelt jelentőségű természetmegőrzési terület	

A közösségi jelentőségű fajoknak, illetve élőhely típusoknak a felsorolása:

Faj kód	Magyar név (latin név)	Pop.	Megőrzés	Élőhelytíp.kódja (* = kiem.)	Reprezenta-tivitás	Kiterjedés (%)
1324	Közönséges denevér (Myotis myotis)	C	C	3150	C	12
1355	Vidra (Lutra lutra)	C	B	7140	C	10
1220	Mocsári teknős (Emys orbicularis)	C	C	91E0 *	C	32
1188	Vöröshasú unka (Bombina bombina)	C	C	91F0	C	5
2011	Lápi póc (Umbra krameri)	C	C	3160	C	5
1130	Ragadozó őn (Aspius aspius)	C	C			
1145	Réticsík (Misgurnus fossilis)	C	C			
1134	Szivárványos ökle (Rhodeus sericeus amarus)	C	C			
1903	Hagymaburok (Liparis loeselii)	B	C			

Általános növényföldrajzi leírás:	Jelentősen átalakított mezőgazdasági táj, fragmentált, 20%-nyi természetes és féltermészetes növényzettel. Potenciális növényzete a Duna-mentén ártéri ligeterdő és mocsár, a mentett ártéren keményfaliget és láperdő (mocsárrétek mozaikjával), a Turjánvidéken keményfaliget, láprét-láperdő, zárt alföldi tölgyes, Apaj-Kunszentmiklós térségében szikes puszat. Ny-on a táj meghatározó eleme a Duna hullámtér többé-kevésbé összefüggő ártéri növényzete. Ettől K-re a Duna-szabályozás és a belvízrendezés a területet jórészt megfosztotta a felszíni vizeitől, a nedves rétek visszaszorultak. Délen a meglévő ősi szikesek mellett a meszes-szódás talajon másodlagos szikesedés indult meg. A regenerációs potenciál a hullámtéren az inváziós fertőzöttség függvényében jó-közepes, a szikes pusztákon és Turjánvidéken jó. A flóra a változatos élőhelyek következtében gazdag. Gyakori élőhelyek: F2, F1a, OC, B1a, RB, OB, H5a, J6 közepesen gyakori élőhelyek: OA, J4, F1b, J2, D2, B1b, B6, RC, F4, P2a, D34, H5a, G1, B5, BA; ritka élőhelyek: RA, F5, J3, D1, L5, P2b, A1, M5, P45, J1a, D6, A5, A3a, A23, B3, B2, E1. Fajszám: 1000-1200; védett fajok száma 100-120; özönfajok: zöld juhar, bálványfa, gyalogakác, selyemkóró, tájidegen őszirózsa fajok, amerikai kőris, kisvirágú nebáncsvirág, amerikai alkörmös, kései meggy, japánkeserűfű-fajok, akác, aranyvessző fajok.
A kijelölés alapjául szolgáló élőhelyekre és fajokra gyakorolt, várhatóan kedvezőtlen hatások leírása, mértéke, térbeli kiterjedése:	A települési összekötőút 157 m (1 ha) hosszan keresztezi a Ráckevei Duna-ágat. A nyomvonalvezetés megváltoztatásával nincs lehetőség elkerülni a Natura 2000 területet.

19.	**Települési összekötő út Natura 2000 területen**	
	Natura 2000 terület neve:	Duna és ártere
	Natura 2000 terület kódja:	HUDI20034
Település:	Budapest XI. ker.	
A terület státusza:	kiemelt jelentőségű természetmegőrzési terület t	

A közösségi jelentőségű fajoknak, illetve élőhely típusoknak a felsorolása:

Faj kód	Magyar név (latin név)	Pop.	Megőrzés	Élőhelytíp.kódja (* = kiem.)	Reprezenta-tivitás	Kiterjedés (%)
1335	Ürge (Spermophilus citellus)	C	B	3270	C	1
1166	Közönséges tarajosgőte (Triturus cristatus)	C	C	91E0 *	B	3
1220	Mocsári teknős (Emys orbicularis)	C	C	91F0	B	1
1188	Vöröshasú unka (Bombina bombina)	C	C	6440	B	3
2522	Garda (Pelecus cultratus)	C	C	6510	C	1
1124	Halványfoltú küllő (Gobio albipinnatus)	C	C			
1114	Leánykoncér (Rutilus pigus)	B	C			
1159	Magyar bucó (Zingel zingel)	B	C			
1160	Német bucó (Zingel streber)	C	C			
1130	Ragadozó őn (Aspius aspius)	B	C			
1145	Réticsík (Misgurnus fossilis)	C	C			
1157	Selymes durbincs (Gymnocephalus schraetzer)	B	C			
1134	Szivárványos ökle (Rhodeus sericeus amarus)	C	C			
2555	Széles durbincs (Gymnocephalus baloni)	C	C			
1098	Ingola fajok (Eudontomyzon spp.)	B	C			
1149	Vágócsík (Cobitis taenia)	C	C			
4026	Kerekvállú állasbogár (Rhysodes sulcatus)	C				
1084	Remetebogár (Osmoderma eremita *)	B				
1032	Tompa folyamkagyló (Unio crassus)	C				
4026	Kerekvállú állasbogár (Rhysodes sulcatus)	C				

A kistáj általános növényföldrajzi leírása:	Jelentősen átalakított mezőgazdasági táj, fragmentált, 20%-nyi természetes és féltermészetes növényzettel. Potenciális növényzete a Duna-mentén ártéri ligeterdő és mocsár, a mentett ártéren keményfaliget és láperdő (mocsárrétek mozaikjával), a Turjánvidéken keményfaliget, láprét-láperdő, zárt alföldi tölgyes, Apaj-Kunszentmiklós térségében szikes puszat. Ny-on a táj meghatározó eleme a Duna hullámtér többé-kevésbé összefüggő ártéri növényzete. Ettől K-re a Duna-szabályozás és a belvízrendezés a területet jórészt megfosztotta a felszíni vizeitől, a nedves rétek visszaszorultak. Délen a meglévő ősi szikesek mellett a meszes-szódás talajon másodlagos szikesedés indult meg. A regenerációs potenciál a hullámtéren az inváziós fertőzöttség függvényében jó-közepes, a szikes pusztákon és Turjánvidéken jó. A flóra a változatos élőhelyek következtében gazdag. Gyakori élőhelyek: F2, F1a, OC, B1a, RB, OB, H5a, J6 közepesen gyakori élőhelyek: OA, J4, F1b, J2, D2, B1b, B6, RC, F4, P2a, D34, H5a, G1, B5, BA; ritka élőhelyek: RA, F5, J3, D1, L5, P2b, A1, M5, P45, J1a, D6, A5, A3a, A23, B3, B2, E1. Fajszám: 1000-1200; védett fajok száma 100-120; özönfajok: zöld juhar, bálványfa, gyalogakác, selyemkóró, tájidegen őszirózsa fajok, amerikai kőris, kisvirágú nebáncsvirág, amerikai alkörmös, kései meggy, japánkeserűfű-fajok, akác, aranyvessző fajok.
A kijelölés alapjául szolgáló élőhelyekre és fajokra gyakorolt, várhatóan kedvezőtlen hatások leírása, mértéke, térbeli kiterjedése:	A települési összekötőút 420 m (4 ha) hosszan keresztezi a Dunát. A nyomvonalvezetés megváltoztatásával nincs lehetőség. Az urbanizált területen természetes vegetáció már nem található.

20.	**Települési összekötő út Natura 2000 területen**	
	Natura 2000 terület neve:	Ráckevei Duna-ág
	Natura 2000 terület kódja:	HUDI20042
Település:	Budapest XX. ker.	
A terület státusza:	kiemelt jelentőségű természetmegőrzési terület	

A közösségi jelentőségű fajoknak, illetve élőhely típusoknak a felsorolása:

Faj kód	Magyar név (latin név)	Pop.	Megőrzés	Élőhelytíp.kódja (* = kiem.)	Reprezenta-tivitás	Kiterjedés (%)
1324	Közönséges denevér (Myotis myotis)	C	C	3150	C	12
1355	Vidra (Lutra lutra)	C	B	7140	C	10
1220	Mocsári teknős (Emys orbicularis)	C	C	91E0 *	C	32
1188	Vöröshasú unka (Bombina bombina)	C	C	91F0	C	5
2011	Lápi póc (Umbra krameri)	C	C	3160	C	5
1130	Ragadozó őn (Aspius aspius)	C	C			
1145	Réticsík (Misgurnus fossilis)	C	C			
1134	Szivárványos ökle (Rhodeus sericeus amarus)	C	C			
1903	Hagymaburok (Liparis loeselii)	B	C			

Általános növényföldrajzi leírás:	Jelentősen átalakított mezőgazdasági táj, fragmentált, 20%-nyi természetes és féltermészetes növényzettel. Potenciális növényzete a Duna-mentén ártéri ligeterdő és mocsár, a mentett ártéren keményfaliget és láperdő (mocsárrétek mozaikjával), a Turjánvidéken keményfaliget, láprét-láperdő, zárt alföldi tölgyes, Apaj-Kunszentmiklós térségében szikes puszat. Ny-on a táj meghatározó eleme a Duna hullámtér többé-kevésbé összefüggő ártéri növényzete. Ettől K-re a Duna-szabályozás és a belvízrendezés a területet jórészt megfosztotta a felszíni vizeitől, a nedves rétek visszaszorultak. Délen a meglévő ősi szikesek mellett a meszes-szódás talajon másodlagos szikesedés indult meg. A regenerációs potenciál a hullámtéren az inváziós fertőzöttség függvényében jó-közepes, a szikes pusztákon és Turjánvidéken jó. A flóra a változatos élőhelyek következtében gazdag. Gyakori élőhelyek: F2, F1a, OC, B1a, RB, OB, H5a, J6 közepesen gyakori élőhelyek: OA, J4, F1b, J2, D2, B1b, B6, RC, F4, P2a, D34, H5a, G1, B5, BA; ritka élőhelyek: RA, F5, J3, D1, L5, P2b, A1, M5, P45, J1a, D6, A5, A3a, A23, B3, B2, E1. Fajszám: 1000-1200; védett fajok száma 100-120; özönfajok: zöld juhar, bálványfa, gyalogakác, selyemkóró, tájidegen őszirózsa fajok, amerikai kőris, kisvirágú nebáncsvirág, amerikai alkörmös, kései meggy, japánkeserűfű-fajok, akác, aranyvessző fajok.
A kijelölés alapjául szolgáló élőhelyekre és fajokra gyakorolt, várhatóan kedvezőtlen hatások leírása, mértéke, térbeli kiterjedése:	A települési összekötőút 160 m (2 ha) hosszan keresztezi a Ráckevei Dunát. A nyomvonalvezetés megváltoztatásával nincs lehetőség. Az erősen urbanizált területen természetes vegetáció már nem található.

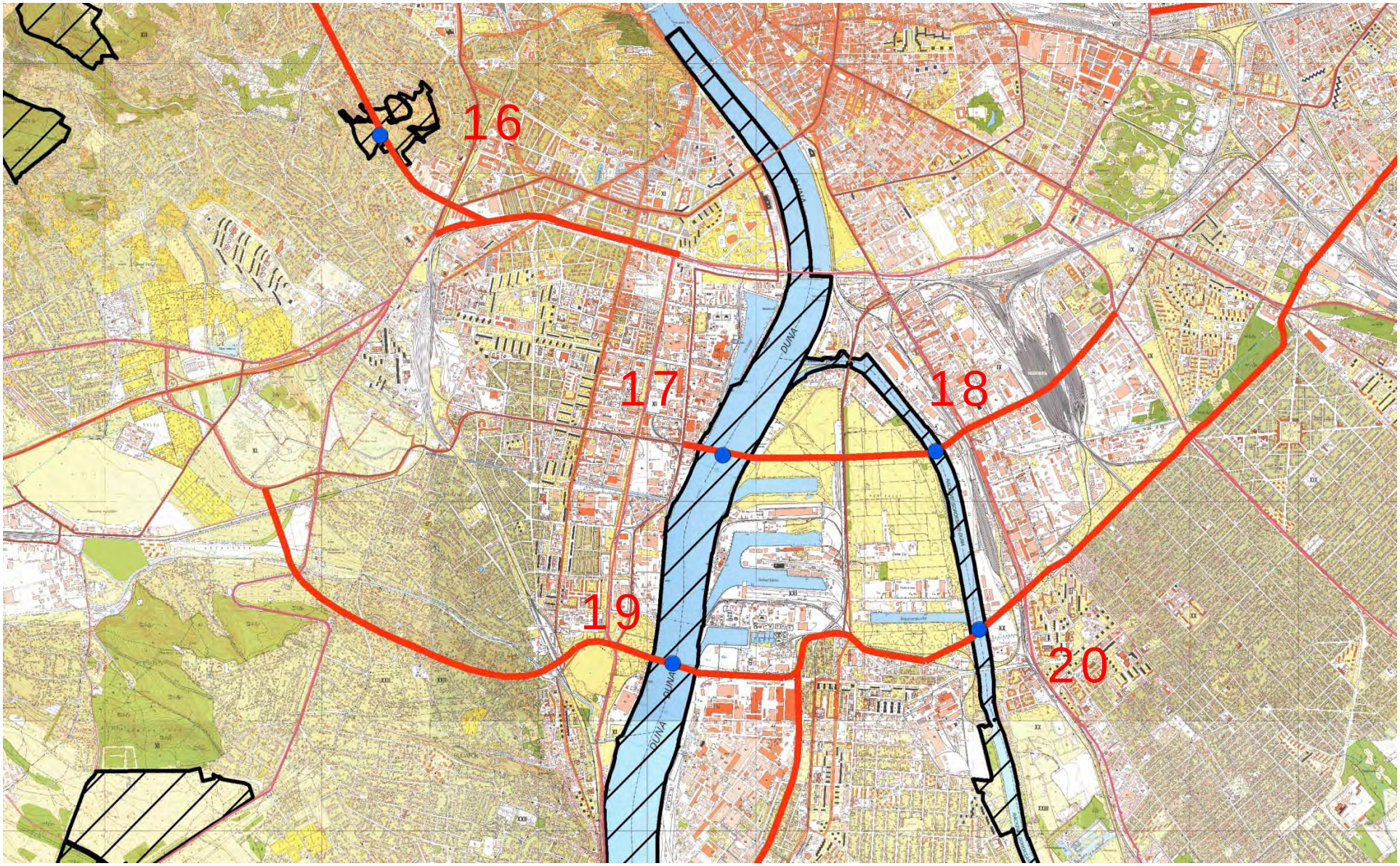
16
17
18
19
20
DUNA

21.	**M2 út Natura 2000 területen**	
	Natura 2000 terület neve:	Nyugat-Cserhát és Naszály
	Natura 2000 terület kódja:	HUDI20038
Település:	Vác	
A terület státusza:	kiemelt jelentőségű természetmegőrzési terület	

A közösségi jelentőségű fajoknak, illetve élőhely típusoknak a felsorolása:

Faj kód	Magyar név (latin név)	Pop.	Megőrzés	Élőhelytíp.kódja (* = kiem.)	Reprezenta-tivitás	Kiterjedés (%)
1303	Kis patkósdenevér (Rhinolophus hipposideros)	B	C	8310	C	1
1324	Közönséges denevér (Myotis myotis)	C	C	6190	C	1
1188	Vöröshasú unka (Bombina bombina)	C	C	91G0 *	B	10
4032	Magyar tavaszi-fésűsbagoly (Dioszeghyana schmidtii)	C	B	91H0 *	C	5
1088	Nagy hőscincér (Cerambyx cerdo)	C	B	91M0	B	40
1086	Skarlátbogár (Cucujus cinnaberinus)	C	C	40A0 *	B	10
1083	Szarvasbogár (Lucanus cervus)	C	B	6240 *	C	2
2327	Bíboros sallangvirág (Himantoglossum caprinum)	C	C	8210	C	1
4118	Magyar gurgolya (Seseli leucospermum)	C	B	6210	C	2
4067	Piros kígyószisz (Echium russicum)	C	B			
4091	Tátorján (Crambe tataria)	B	B			

Általános növényföldrajzi leírás:	Az eredeti vegetáció néhol cseres-tölgyes, nagyobb kiterjedésben tatárjuharos lösztölgyes, fragmentálisan löszpusztarét lehetett. Jelenleg gyümölcsösöket, szőlőket és az eredeti vegetáció pionír elemeivel visszatelepülő parcellákat találunk, az antropogén hatások intenzívek. Növényföldrajzi kettősséggel jellemezhető a legmagasabban fekvő Naszály területe. A legfeltűnőbb keveredés a sziklagyepek típusaiban ismeretes. A D-i dolomitterületek sziklagyep típusa a Dunántúli-középhegység tipikus társulása, míg az É-i mészkőlejtők nyúlfarkfüves gyepje a Bükk és az Aggteleki-karszt hasonló társulásaival rokonítható. A hegy tetején a szintén ÉK-i kapcsolatú hársas sziklai erdőtársulás alakult ki mérges sás (Carex brevicollis) tömegével és sziklai cserjéssel. A sziklagyepek és sziklai erdőtársulások különleges fajoknak adnak életteret, a jelzett keveredést mutatva: sziklai sás (Carex halleriana), halvány repcsény (Erysimum pallidiflorum), naprózsa (Fumana procumbens), méhbangó (Ophrys apifera), sápadt kosbor (Orchis pallens), ezüstaszott (Paronichya cephalotes), magyar perje (Poa pannonica subsp. scabra), fürtös kőtörőfű (Saxifraga paniculata), magyar gurgolya (Seseli leucosprmum), sziklai borkóró (Thalictrum foetidum). A hegylábak és a lankás domboldalak felhagyott gyümölcsöseiben, a mezsgyéken olyan ritkaságok is előfordulnak mint a tátorján (Crambe tatarca) és a bíboros sallangvirág (Himantoglossum caprinum). Gyakori élőhelyek: L2a, K2, P2b, H5a, RC, L1; közepesen gyakori élőhelyek: OC, OB, E1, M1, B1a, LY3, L2x, LY4, K5, P7, P2a, LY2, RA; ritka élőhelyek: L4a, RB, M8, OA, H4, D34, B5, J5, BA, K1a, H2, H3a, H1, M7, G2, M6, E34, LY1, P45. Fajszám: 1000-1200; védett fajok száma: 100-120; özönfajok: bálványfa, gyalogakác, selyemkóró, tájidegen ősziróza fajok, kisvirágú nebáncsvirág, japánkeserűfű fajok, akác, aranyvessző fajok.
A kijelölés alapjául szolgáló élőhelyekre és fajokra gyakorolt, várhatóan kedvezőtlen hatások leírása, mértéke, térbeli kiterjedése:	A tervezett M2 út Katalinpusza térségében érint erdősült Natura 2000 területet. A 890 m (15 ha) terület kikerülésére a geomorfológiai adottságok miatt nincs lehetőség. A tervezett út a Natura 2000 terület határán halad, így építése nem jelenti a terület fragmentálódását.

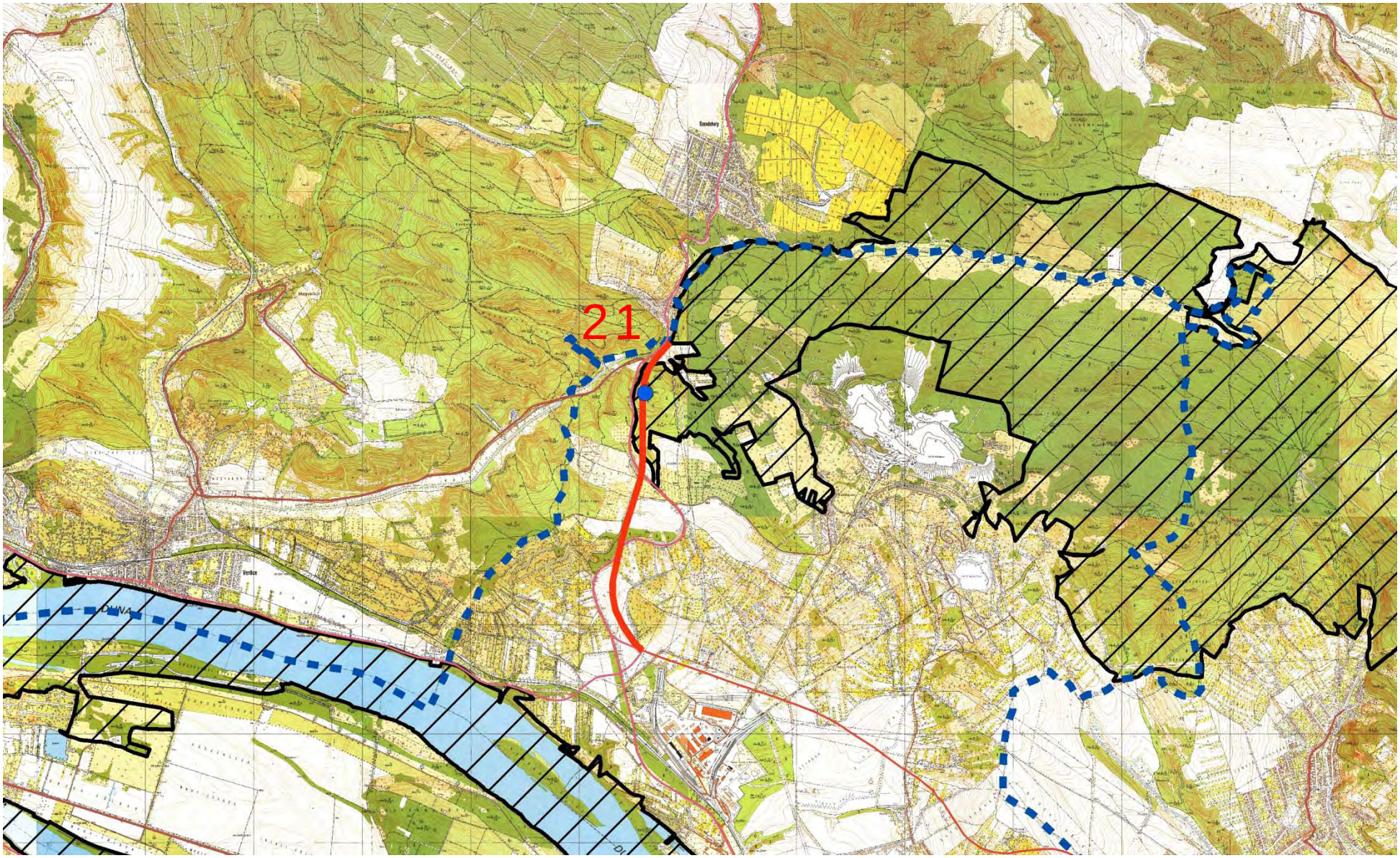
21

22.	**Országos mellékút Natura 2000 területen**	
	Natura 2000 terület neve:	Duna és ártere
	Natura 2000 terület kódja:	HUDI20034

Település:	Vác
A terület státusza:	kiemelt jelentőségű természetmegőrzési terület

A közösségi jelentőségű fajoknak, illetve élőhely típusoknak a felsorolása:

Faj kód	Magyar név (latin név)	Pop.	Megőrzés	Élőhelytíp.kódja (* = kiem.)	Reprezentativitás	Kiterjedés (%)
1335	Ürge (Spermophilus citellus)	C	B	3270	C	1
1166	Közönséges tarajosgőte (Triturus cristatus)	C	C	91E0 *	B	3
1220	Mocsári teknős (Emys orbicularis)	C	C	91F0	B	1
1188	Vöröshasú unka (Bombina bombina)	C	C	6440	B	3
2522	Garda (Pelecus cultratus)	C	C	6510	C	1
1124	Halványfoltú küllő (Gobio albipinnatus)	C	C			
1114	Leánykoncér (Rutilus pigus)	B	C			
1159	Magyar bucó (Zingel zingel)	B	C			
1160	Német bucó (Zingel streber)	C	C			
1130	Ragadozó őn (Aspius aspius)	B	C			
1145	Réticsík (Misgurnus fossilis)	C	C			
1157	Selymes durbincs (Gymnocephalus schraetzer)	B	C			
1134	Szivárványos ökle (Rhodeus sericeus amarus)	C	C			
2555	Széles durbincs (Gymnocephalus baloni)	C	C			
1098	Ingola fajok (Eudontomyzon spp.)	B	C			
1149	Vágócsík (Cobitis taenia)	C	C			
4026	Kerekvállú állasbogár (Rhysodes sulcatus)	C				
1084	Remetebogár (Osmoderma eremita *)	B				
1032	Tompa folyamkagyló (Unio crassus)	C				
4026	Kerekvállú állasbogár (Rhysodes sulcatus)	C				

Általános növényföldrajzi leírás:	A kistáj a Duna-Tisza köze északi nyúlványa, potenciális növényzete erdőssztyep. A Duna parti részeken vízhez kötött, azonális élőhelytípusok alakultak ki. A terület nagy részét mezőgazdasági területek, homok- és kavicsbányák, települések foglalják el. A természetes-természetközeli növényzet a kistáj <6%-án maradt fenn. A táj jelentős része ártér, a zátonyok pionír növényzete és a teljes folyóparti zonáció – bokorfüzesek, puhafa- és keményfaligetek- megtalálható, ez utóbbiaknak csak maradványai vannak. A fűz-nyár ligeterdők egy része jó állapotú (nyári tőzike-Leucojum aestivum, lieti csillagvirág – Scilla vindobonensis, ligeti szőlő – Vitis sylvestris), de intenzív használat (turizmus) miatt sokfelé degradáltak, másutt nemesnyárasokat telepítettek helyükre. A ligeterdők szegélyében ártéri kaszálókat, mocsár-, ritkán lápréteket találunk (szibériai nőszirom – Iris sibirica, kígyónyelv – Ophioglossum vulgatum). A Duna kiságában – részben a folyószabályozás miatt – szigetek alakultak ki holtágakkal. A sziget belsejének késői holocén, erősen meszes futóhomokján és a pesti oldal egyes területein az alföldi homoki növényzet jelllemző. Gyakori élőhelyek: OB, OC, J3, J4; közepesen gyakori élőhelyek: D34, G1, H5b, RA, RB; ritka élőhelyek: A1, B1a, B1b, B2, B3, B5, D2, D6, OA, P2a, P2b, L5, J6, M4, M5, P7. Fajszám: 400-600; védett fajok száma 40-60; özönfajok: zöld juhar, bálványfa, gyalogakác, selyemkóró, tájidegen fajok: őszirózsa fajok, amerikai kőris, akác, aranyvessző fajok.
A kijelölés alapjául szolgáló élőhelyekre és fajokra gyakorolt, várhatóan kedvezőtlen hatások leírása, mértéke, térbeli kiterjedése:	Az országos mellékút 880 m (8 ha) hosszan szeli keresztül a Natura 2000 területe. Az új út megépítése megszünteti (megbontja) a Duna-menti galériaerdősávot. Az útszakasz környezeti hatása állandó jellegű. Megépítése esetén megszünteti az élőhelyeket. Az építkezés időszaka alatt további ideiglenesen hatások jelentkeznek (zaj, porszennyezés). A nyomvonalsáv minimális korrekciójára van csak lehetőség. A nyomvonalsáv mindenképpen keresztezi a Natura 2000 területet. A galéria erdősáv ”ökofolyosó” jellegének megőrzése érdekében a töltés helyett pillérekre helyezés javasolt.

23.	**Országos mellékút Natura 2000 területen**	
	Natura 2000 terület neve:	Duna és ártere
	Natura 2000 terület kódja:	HUDI20034
Település:	Csörög	
A terület státusza:	kiemelt jelentőségű természetmegőrzési terület	

A közösségi jelentőségű fajoknak, illetve élőhely típusoknak a felsorolása:

Faj kód	Magyar név (latin név)	Pop.	Megőrzés	Élőhelytíp.kódja (* = kiem.)	Reprezenta-tivitás	Kiterjedés (%)
1335	Ürge (Spermophilus citellus)	C	B	3270	C	1
1166	Közönséges tarajosgőte (Triturus cristatus)	C	C	91E0 *	B	3
1220	Mocsári teknős (Emys orbicularis)	C	C	91F0	B	1
1188	Vöröshasú unka (Bombina bombina)	C	C	6440	B	3
2522	Garda (Pelecus cultratus)	C	C	6510	C	1
1124	Halványfoltú küllő (Gobio albipinnatus)	C	C			
1114	Leánykoncér (Rutilus pigus)	B	C			
1159	Magyar bucó (Zingel zingel)	B	C			
1160	Német bucó (Zingel streber)	C	C			
1130	Ragadozó őn (Aspius aspius)	B	C			
1145	Réticsík (Misgurnus fossilis)	C	C			
1157	Selymes durbincs (Gymnocephalus schraetzer)	B	C			
1134	Szivárványos ökle (Rhodeus sericeus amarus)	C	C			
2555	Széles durbincs (Gymnocephalus baloni)	C	C			
1098	Ingola fajok (Eudontomyzon spp.)	B	C			
1149	Vágócsík (Cobitis taenia)	C	C			
4026	Kerekvállú állasbogár (Rhysodes sulcatus)	C				
1084	Remetebogár (Osmoderma eremita *)	B				
1032	Tompa folyamkagyló (Unio crassus)	C				
4026	Kerekvállú állasbogár (Rhysodes sulcatus)	C				

Általános növényföldrajzi leírás:	Jelentős hányadát települések és mezőgazdasági területek foglalják el. A kistáj meghatározó – a Duna-Tisza közi hátságéval egyező – potenciális vegetációjának, a nyílt homokpusztagyepeknek, homoki sztyepréteknek, homoki tölgyeseknek és nyáras-borókásoknak csak kicsiny, töredékes állományai maradtak fenn (Csévharaszt, Dunakeszi, sződi Debegió-hegy, vácrátóti Tece, Gödi-láprét), helyükön zömmel akác- és fenyőültetvények vannak. A keményfaligetek eltűntek, de a mélyebb térszínek növényzetének – zsombékosok, rétlápok, kékperjés rétek, mocsárrétek, fűzlápok, nádas mocsarak – is csak hírmondója maradt (Csévharaszt, Gödi-láprét, csömöri Réti-dűlő, sződi Kocsma-rét, dunakeszi tőzegtavak, Naplás-tó, Merzse mocsár, soroksári Sós-mocsár). A homoki gyepek jellemző, nevezetes alkotói: magyar csenkesz (Festuca x wagneri), homoki árvalányhaj (Stipa borysthenica), báránypirosító (Alkanna tinctoria), homoki nőszirom (Iris arenaria), homoki fátyolvirág (Gypsophila fastigiata subsp. arenaria), homoki kikerics (Colchicum arenarium), csikófark (Ephedra distachya), szártalan csüdfű (Astragalus exscapus). Fokozottan védett bennszülött a Pótharasztról leírt tartós szegfű (Dianthus diutinus). Gyakori élőhelyek: OC, H5b, OB, RB, B1a; közepesen gyakori élőhelyek: D34, RA, G1, L5, E1, H5a, P2b, D2, M5, P2a, OA, J1a; ritka élőhelyek: J4, BA, B5, M4, D1, B1b, P45, P7, RC, B3, A1, B4, A3a, B2, D5. Fajszám: 400-600; védett fajok száma: 40-60; özönfajok: zöld juhar, bálványfa, gyalogakác, selyemkóró; tájidegen őszirózsa fajok, amerikai kőris, kései meggy, akác, aranyvessző fajok.
A kijelölés alapjául szolgáló élőhelyekre és fajokra gyakorolt, várhatóan kedvezőtlen hatások leírása, mértéke, térbeli kiterjedése:	Az országos mellékút 960 m (3 ha) hosszan érinti a Natura 2000 területet. Az út nyomvonalvezetésének módosításával, az út délebbre helyezésével a védett terület elkerülhető. A korábbi nyomvonalat lilával jelöltük.

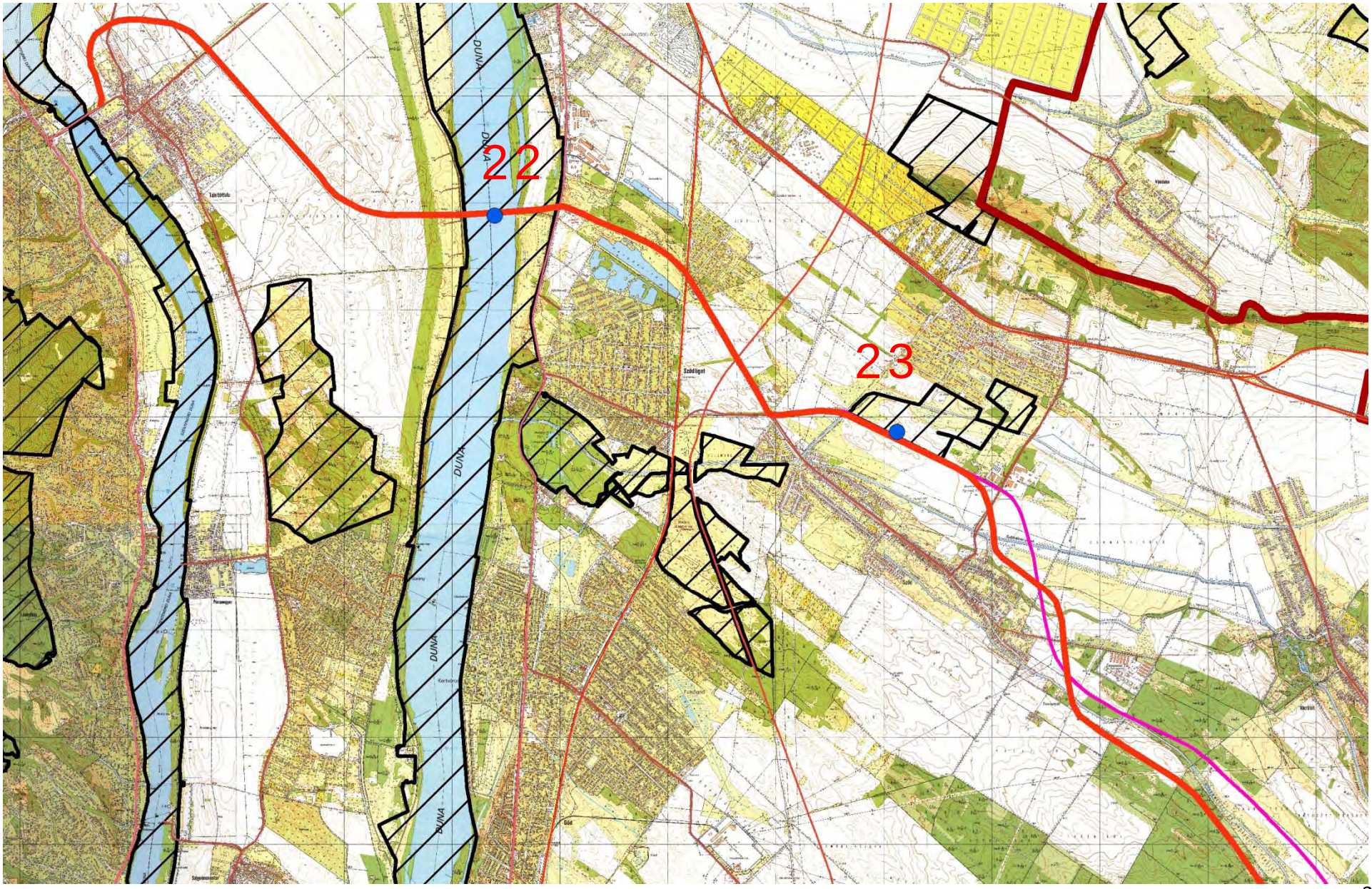
22
23
DUNA
DUNA
DUNA
DUNA

24.	**Országos mellékút Natura 2000 területen**	
	Natura 2000 terület neve:	Veresegyházi-medence
	Natura 2000 terület kódja:	HUDI20055

Település:	Mogyoród
A terület státusza:	kiemelt jelentőségű természetmegőrzési terület

A közösségi jelentőségű fajoknak, illetve élőhely típusoknak a felsorolása:

Faj kód	Magyar név (latin név)	Pop.	Megőrzés	Élőhelytíp.kódja (* = kiem.)	Reprezenta-tivitás	Kiterjedés (%)
1355	Vidra (Lutra lutra)	C	B	6260 *	B	40
1220	Mocsári teknős (Emys orbicularis)	C	B	6410	B	20
2011	Lápi póc (Umbra krameri)	C	C	6430	D	1
4013	Magyar futrinka (Carabus hungaricus)	C	B	6440	D	1
1059	Vérfű-hangyaboglárka (Maculinea teleius)	C	B	7210 *	D	1
2285	Homoki kikerics (Colchicum arenarium)	C	B	91I0 *	C	1

A táj általános növényföldrajzi leírása:	A dombság platóin jellemző a gyertyános-tölgyeshez hasonló, de bükkös elemekben és gyertyánban szegényebb mezei juharos-tölgyes. Elterjedt a melegkedvelő tölgyes sziklai sás (Carex halleriana), hengeres peremizs (Inula germanica), tarka nőszirom (Iris variegata), közönséges borkóró (Thalictrum minus), bugás veronika (Pseudolysimachion spurium) előfordulásával. Kisebb kiterjedésű, de fontos társulás a lösztölgyes , melyben jellemző a sárgás sás (Carex michelii), a nagyezerjófű (Dictamnus albus), a szarvaskocsord (Peucadanum cervaria), a macskahere (Phlomis tuberosa), a selymes boglárka (Ranunculus illyricus) és a pusztai meténk (Vinca herbacea) előfordulása. A cseres-tölgyesek extrazonálisan, kis területen jelennek meg. A mély völgyek, É-ias lejtők társulása a gyertányos-tölgyes, szubmontán elemekkel (békabogyó –Actaea spicata, fenyőspárga-Monotropa hypopitys, sárgaárvacsalán-Lamium galeobdolon, bükk – Fagus sylvatica). A kistáj peremén egykor nagy területet elfoglaló homoki tölgyesek mára szinte teljesen eltűntek. A kistáj teljes területére jellemzőek a nyílt és a zárt homoki gyepek. A magyar csenkesz (Festuca vaginata) dominálta puszta értékes növényei. Egyes löszgyepekben él dunai szegfű (Dianthus collinus), bugás macskamenta (Nepeta nuda), hosszúlevelű árvalányhaj (Stipa tirsa)- Általános jelenség a nedves élőhelyek területének visszaszorulása, ezzel szemben terjed néhány gyomjellegű, nagy területet benépesítő faj, mint a parlagfű (Ambrosia artemisifolia) és a selyemkóró (Asclepias syriaca). Jelentős területet foglalnak el az akácosok, a nemesnyárasok és telepített fenyvesek. Gyakori élőhelyek: L2a, H5a, K2, L2x, OC, RC; közepesen gyakori élőhelyek: P2b, L2b, H5b, B1a, L1, H4, RB, L5, G1, D34, K1a, P7, P2a, B5; ritka élőhelyek: J5, A1, D2, OB, D1, M2, OA, J1a, H3a, J2, B1b, M8, E2, B4, E1, H2, D6, D5, M4, A3a, BA, RA, A23. Fajszám: 800-1000; védett fajok száma: 40-60; özönfajok: zöld juhar, bálványfa, gyaloakác, selyemkóró, amerikai kőris, amarikai alkörmös, japánkeserűfű-fajok, akác.
A kijelölés alapjául szolgáló élőhelyekre és fajokra gyakorolt, várhatóan kedvezőtlen hatások leírása, mértéke, térbeli kiterjedése:	A tervezett új nyomvonalsáv 920 m (3 ha) hosszan érint a védett területet. A nyomvonalvezetés korrigálásával, finomításával a Natura 2000 területek elkerülhetők.

25.	**Országos mellékút Natura 2000 területen**	
	Natura 2000 terület neve:	Gödöllői-dombság
	Natura 2000 terület kódja:	HUDI20023
Település:	Gödöllő	
A terület státusza:	kiemelt jelentőségű természetmegőrzési terület	

A közösségi jelentőségű fajoknak, illetve élőhely típusoknak a felsorolása:

Faj kód	Magyar név (latin név)	Pop.	Megőrzés	Élőhelytíp.kódja (* = kiem.)	Reprezenta-tivitás	Kiterjedés (%)
1355	Vidra (Lutra lutra)	C	B	6240 *	B	2
1149	Vágócsík (Cobitis taenia)	C	C	6260 *	B	5
4013	Magyar futrinka (Carabus hungaricus)	B	C	91G0 *	B	10
4032	Magyar tavaszi-fésűsbagoly (Dioszeghyana schmidtii)	C	C	91I0 *	B	15
1088	Nagy hőscincér (Cerambyx cerdo)	C	B	6250 *	B	10
1086	Skarlátbogár (Cucujus cinnaberinus)	B	C	91E0 *	C	1
4011	Szarvas ganéjtúró (Bolbelasmus unicornis)	C	C	91H0 *	C	2
1083	Szarvasbogár (Lucanus cervus)	C	B	6210	C	5
2285	Homoki kikerics (Colchicum arenarium)	C	B			
2120	Janka-tarsóka (Thlaspi jankae)	B	B			
4067	Piros kígyószisz (Echium russicum)	C	B			

Általános növényföldrajzi leírás:	A dombság platóin jellemző a gyertyános-tölgyeshez hasonló, de bükkös elemekben és gyertyánban szegényebb mezei juharos-tölgyes. Elterjedt a melegkedvelő tölgyes sziklai sás (Carex halleriana), hengeres peremizs (Inula germanica), tarka nőszirom (Iris variegata), közönséges borkóró (Thalictrum minus), bugás veronika (Pseudolysimachion spurium) előfordulásával. Kisebb kiterjedésű, de fontos társulás a lösztölgyes, melyben jellemző a sárgás sás (Carex michelii), a nagyezerjófű (Dictamnus albus), a szarvaskocsord (Peucadanum cervaria), a macskahere (Phlomis tuberosa), a selymes boglárka (Ranunculus illyricus) és a pusztai meténk (Vinca herbacea) előfordulása. A cseres-tölgyesek extrazonálisan, kis területen jelennek meg. A mély völgyek, É-ias lejtők társulása a gyertányos-tölgyes, szubmontán elemekkel (békabogyó –Actaea spicata, fenyőspárga-Monotropa hypopitys, sárgaárvacsalán-Lamium galeobdolon, bükk – Fagus sylvatica). A kistáj peremén egykor nagy területet elfoglaló homoki tölgyesek mára szinte teljesen eltűntek. A kistáj teljes területére jellemzőek a nyílt és a zárt homoki gyepek. Jelentős állományi vannak az alábbi fajoknak: bugás hagyma (Allium paniculatum), fürtös homokliliom (Anthericum liliago), szártalan csüdfű (Astragalus excapus). Egyes löszgyepekben él dunai szegfű (Dianthus collinus), bugás macskamenta (Nepeta nuda), hosszúlevelű árvalányhaj (Stipa tirsa)- Általános jelenség a nedves élőhelyek területének visszaszorulása, ezzel szemben terjed néhány gyomjellegű, nagy területet benépesítő faj, mint a parlagfű és a selyemkóró. Jelentős területet foglalnak el az akácosok, a nemesnyárasok és telepített fenyvesek. Gyakori élőhelyek: L2a, H5a, K2, L2x, OC, RC; közepesen gyakori élőhelyek: P2b, L2b, H5b, B1a, L1, H4, RB, L5, G1, D34, K1a, P7, P2a, B5; ritka élőhelyek: J5, A1, D2, OB, D1, M2, OA, J1a, H3a, J2, B1b, M8, E2, B4, E1, H2, D6, D5, M4, A3a, BA, RA, A23. Fajszám: 800-1000; védett fajok száma: 40-60; özönfajok: zöld juhar, bálványfa, gyaloakác, selyemkóró, amerikai kőris, amarikai alkörmös, japánkeserűfű-fajok, akác.
A kijelölés alapjául szolgáló élőhelyekre és fajokra gyakorolt, várhatóan kedvezőtlen hatások leírása, mértéke, térbeli kiterjedése:	A mellékút 70 m (1 ha) hosszan érinti a Natura 2000 területet. Az érintettség mértéke kicsi, nyomvonalsáv korrigálásával a probléma orvosolható. A korábbi nyonvonalsáv változatot a lila vonal jelenti.

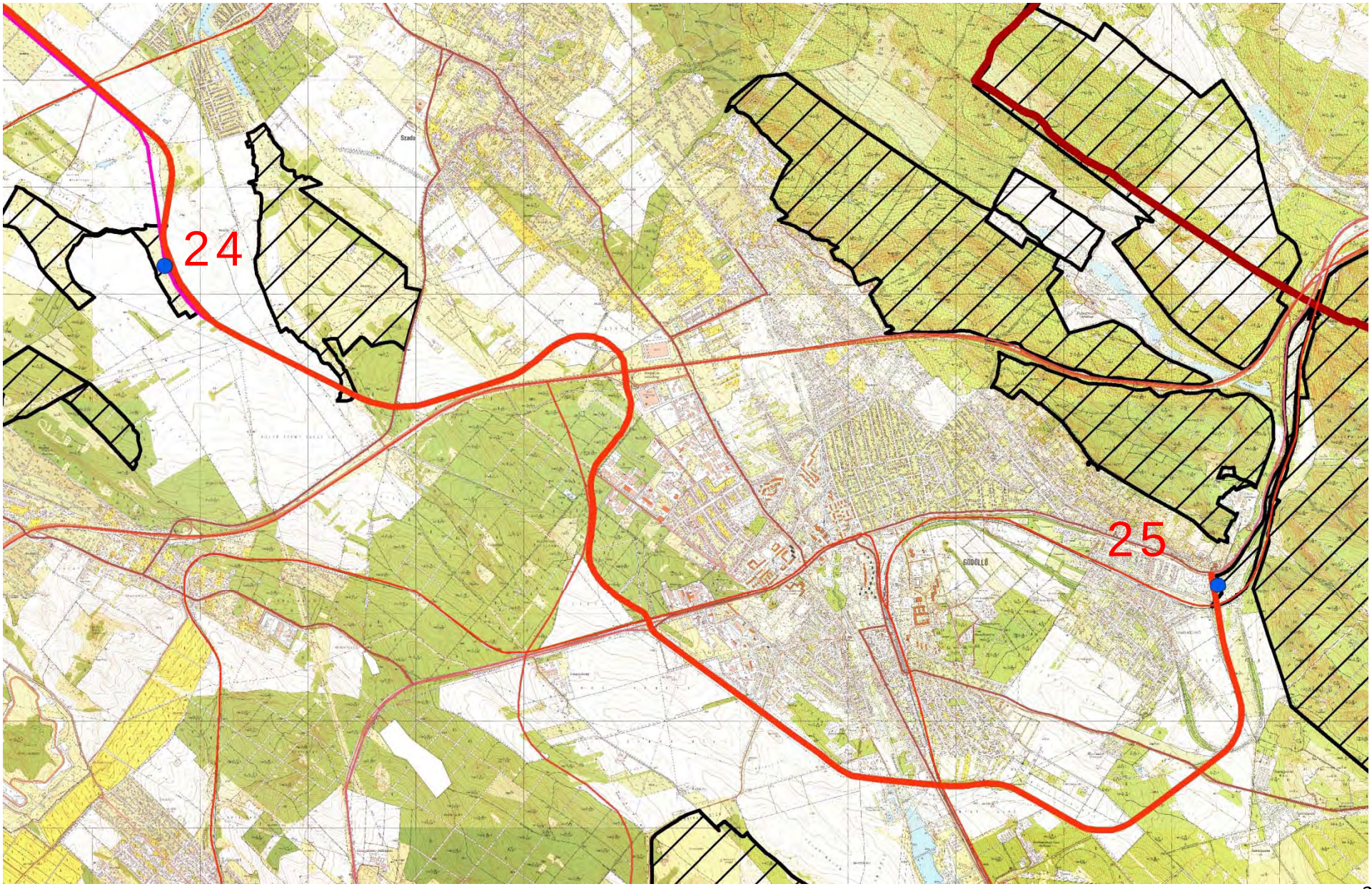
24
25
GÖDÖLLŐ

26., 27.	**Országos mellékút Natura 2000 területen**	
	Natura 2000 terület neve:	Gödöllői-dombság
	Natura 2000 terület kódja:	HUDI20023

Település:	Isaszeg (26.), Kistarcsa (27.)
A terület státusza:	kiemelt jelentőségű természetmegőrzési terület

A közösségi jelentőségű fajoknak, illetve élőhely típusoknak a felsorolása:

Faj kód	Magyar név (latin név)	Pop.	Megőrzés	Élőhelytíp.kódja (* = kiem.)	Reprezenta-tivitás	Kiterjedés (%)
1355	Vidra (Lutra lutra)	C	B	6240 *	B	2
1149	Vágócsík (Cobitis taenia)	C	C	6260 *	B	5
4013	Magyar futrinka (Carabus hungaricus)	B	C	91G0 *	B	10
4032	Magyar tavaszi-fésűsbagoly (Dioszeghyana schmidtii)	C	C	91I0 *	B	15
1088	Nagy hőscincér (Cerambyx cerdo)	C	B	6250 *	B	10
1086	Skarlátbogár (Cucujus cinnaberinus)	B	C	91E0 *	C	1
4011	Szarvas ganéjtúró (Bolbelasmus unicornis)	C	C	91H0 *	C	2
1083	Szarvasbogár (Lucanus cervus)	C	B	6210	C	5
2285	Homoki kikerics (Colchicum arenarium)	C	B			
2120	Janka-tarsóka (Thlaspi jankae)	B	B			
4067	Piros kígyószisz (Echium russicum)	C	B			

Általános növényföldrajzi leírás:	A dombság platóin jellemző a gyertyános-tölgyeshez hasonló, de bükkös elemekben és gyertyánban szegényebb mezei juharos-tölgyes. Elterjedt a melegkedvelő tölgyes sziklai sás (Carex halleriana), hengeres peremizs (Inula germanica), tarka nőszirom (Iris variegata), közönséges borkóró (Thalictrum minus), bugás veronika (Pseudolysimachion spurium) előfordulásával. Kisebb kiterjedésű, de fontos társulás a lösztölgyes, melyben jellemző a sárgás sás (Carex michelii), a nagyezerjófű (Dictamnus albus), a szarvaskocsord (Peucadanum cervaria), a macskahere (Phlomis tuberosa), a selymes boglárka (Ranunculus illyricus) és a pusztai meténk (Vinca herbacea) előfordulása. A cseres-tölgyesek extrazonálisan, kis területen jelennek meg. A mély völgyek, É-ias lejtők társulása a gyertányos-tölgyes, szubmontán elemekkel (békabogyó –Actaea spicata, fenyőspárga-Monotropa hypopitys, sárgaárvacsalán-Lamium galeobdolon, bükk – Fagus sylvatica). A kistáj peremén egykor nagy területet elfoglaló homoki tölgyesek mára szinte teljesen eltűntek. A kistáj teljes területére jellemzőek a nyílt és a zárt homoki gyepek. Jelentős állományi vannak az alábbi fajoknak: bugás hagyma (Allium paniculatum), fürtös homokliliom (Anthericum liliago), szártalan csüdfű (Astragalus excapus). Egyes löszgyepekben él dunai szegfű (Dianthus collinus), bugás macskamenta (Nepeta nuda), hosszúlevelű árvalányhaj (Stipa tirsa)- Általános jelenség a nedves élőhelyek területének visszaszorulása, ezzel szemben terjed néhány gyomjellegű, nagy területet benépesítő faj, mint a parlagfű és a selyemkóró. Jelentős területet foglalnak el az akácosok, a nemesnyárasok és telepített fenyvesek. Gyakori élőhelyek: L2a, H5a, K2, L2x, OC, RC; közepesen gyakori élőhelyek: P2b, L2b, H5b, B1a, L1, H4, RB, L5, G1, D34, K1a, P7, P2a, B5; ritka élőhelyek: J5, A1, D2, OB, D1, M2, OA, J1a, H3a, J2, B1b, M8, E2, B4, E1, H2, D6, D5, M4, A3a, BA, RA, A23. Fajszám: 800-1000; védett fajok száma: 40-60; özönfajok: zöld juhar, bálványfa, gyaloakác, selyemkóró, amerikai kőris, amarikai alkörmös, japánkeserűfű-fajok, akác.
A kijelölés alapjául szolgáló élőhelyekre és fajokra gyakorolt, várhatóan kedvezőtlen hatások leírása, mértéke, térbeli kiterjedése:	A mellékút nyomvonalsáv 380 m (2 ha) hosszan érinti a Natura 2000 területet (26. pont). A jelenlegi területhasználat szántó és gyep. A nyomvonalsáv nyugatabbra helyezésével a védett terület elkerülhető. A 27-es pontnál a tervezett út 100 m (1 ha) hosszan érinti a Natura 2000 területet. A nyomvonalsáv megváltoztatásával a probléma egyszerűen kezelhető.

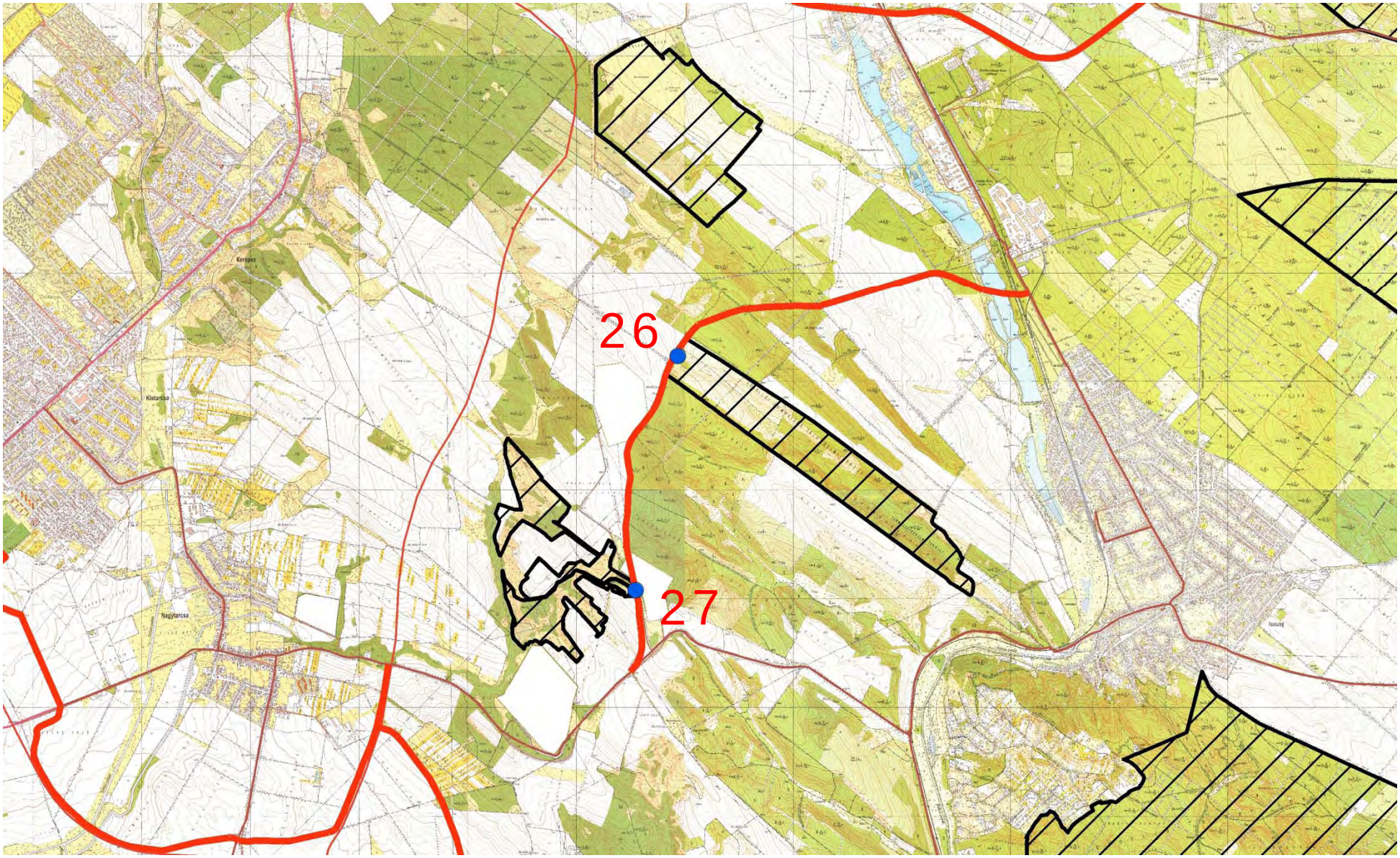
26
27

29., 30	**Nagysebességű vasútvonal Natura 2000 területen**	
	Natura 2000 terület neve:	Érd-tétényi plató
	Natura 2000 terület kódja:	HUDI20017
Település:	Biatorbágy	
A terület státusza:	kiemelt jelentőségű természetmegőrzési terület	

A közösségi jelentőségű fajoknak, illetve élőhely típusoknak a felsorolása:

Faj kód	Magyar név (latin név)	Pop.	Megőrzés	Élőhelytíp.kódja (* = kiem.)	Reprezen ta-tivitás	Kiterjedés (%)
4055	Eurázsiai rétisáska (Stenobothrus eurasius)	C	C	6110 *	B	2
1089	Gyászcincér (Morimus funereus)	C	C	6240 *	A	40
4013	Magyar futrinka (Carabus hungaricus)	C	B	91H0 *	C	20
4048	Magyar tarsza (Isophya costata)	C	B	91M0	B	20
4032	Magyar tavaszi-fésűsbagoly (Dioszeghyana schmidtii)	C	B	40A0 *	B	5
4029	Magyar ősziaraszoló (Chondrosoma fiduciarium)	A	B	6190	C	10
1088	Nagy hőscincér (Cerambyx cerdo)	C	B			
1083	Szarvasbogár (Lucanus cervus)	C	C			
2285	Homoki kikerics (Colchicum arenarium)	C	B			
4118	Magyar gurgolya (Seseli leucospermum)	C	C			

Általános növényföldrajzi leírás:	Jelentős részben beépített, ill. felszántott kistáj, a természetesebb vegetációval borított terület nem éri el a 20%-ot, és jelenleg is fogyatkozóban van. A mészkőfennsík nagy részén zárt és ligetes molyhos tölgyes erdők adták az eredeti növényzet nagyobb részét, amelyekhez más tölgyesek csatlakoztak (cseres-, gyertyános- és lösztölgyesek). Ezek maradványait elsősorban a kistáj középső és Ny-i részén találjuk (magyar zergevirág – Doronicum hungaricum, bajuszos kásafű – Piptatherm virescens, nagyezerjófű – Dictamnus albus). Jelentős még a köves talajú száraz gyepek kiterjedése, ezekben a sziklagyepek és a félszáraz irtásrétek jellegei keverednek –mindez megmutatkozik fajkészletükben is (sudár rozsnok – Bromus erectus, deres csenkesz – Festuca pallens, szarvaskocsord –Peucadanum cervaria, sarlós buvákfű – Bupleurum falcatum, sárga len – Linum flavum). A törökbálinti keserűsós források körüli szikes növényzet mára jóformán eltűnt. Gyakori élőhelyek: H2, L1, L2a, P2b, OC, RC közepesen gyakori élőhelyek: H4, G2, L2x, K2 ritka élőhelyek: H5a, H3a, B1a, D34, LY4, M1, OA, RA, RB, P2a, F1b. Fajszám: 600-700; védett fajok száma: 30-40; özönfajok: bálványfa, aranyvessző fajok, akác.
A kijelölés alapjául szolgáló élőhelyekre és fajokra gyakorolt, várhatóan kedvezőtlen hatások leírása, mértéke, térbeli kiterjedése:	A tervezett Bécs-Budapest nagysebességű vasútvonal Törökbálint-Biatorbágy közötti szakasza két helyen, 820 m és 80 m hosszan halad keresztül Natura 2000 területen. A nyomvonalsáv kettévágja a lösztölgyes maradványerdőt. A nyomvonalsáv módosításával nem érhető el a Natura 2000 terület kikerülése.

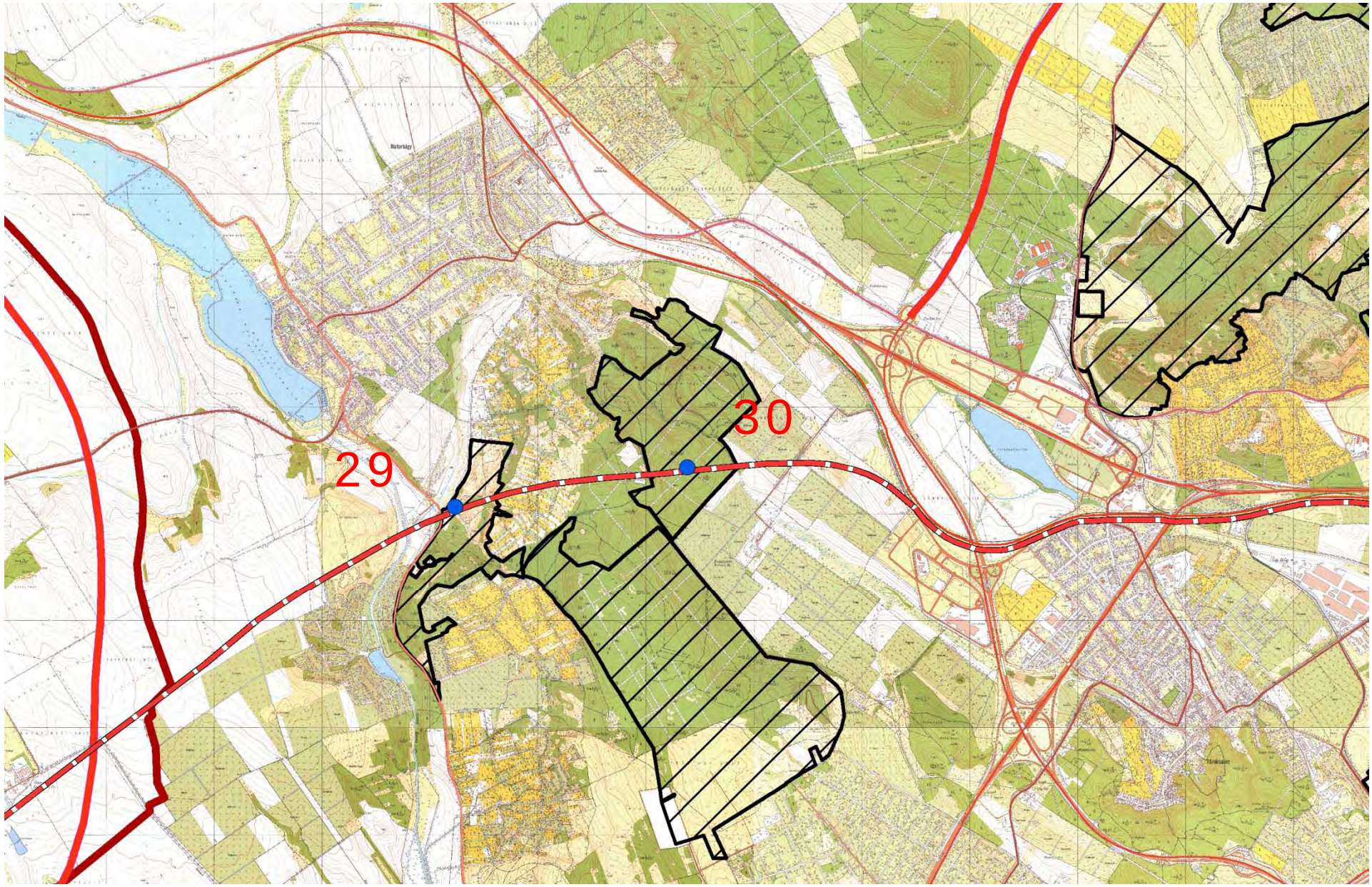
29
30

3.2 A települési területek területek és Natura 2000 területek átfedéséből adódó, nem feloldható konfilktusok

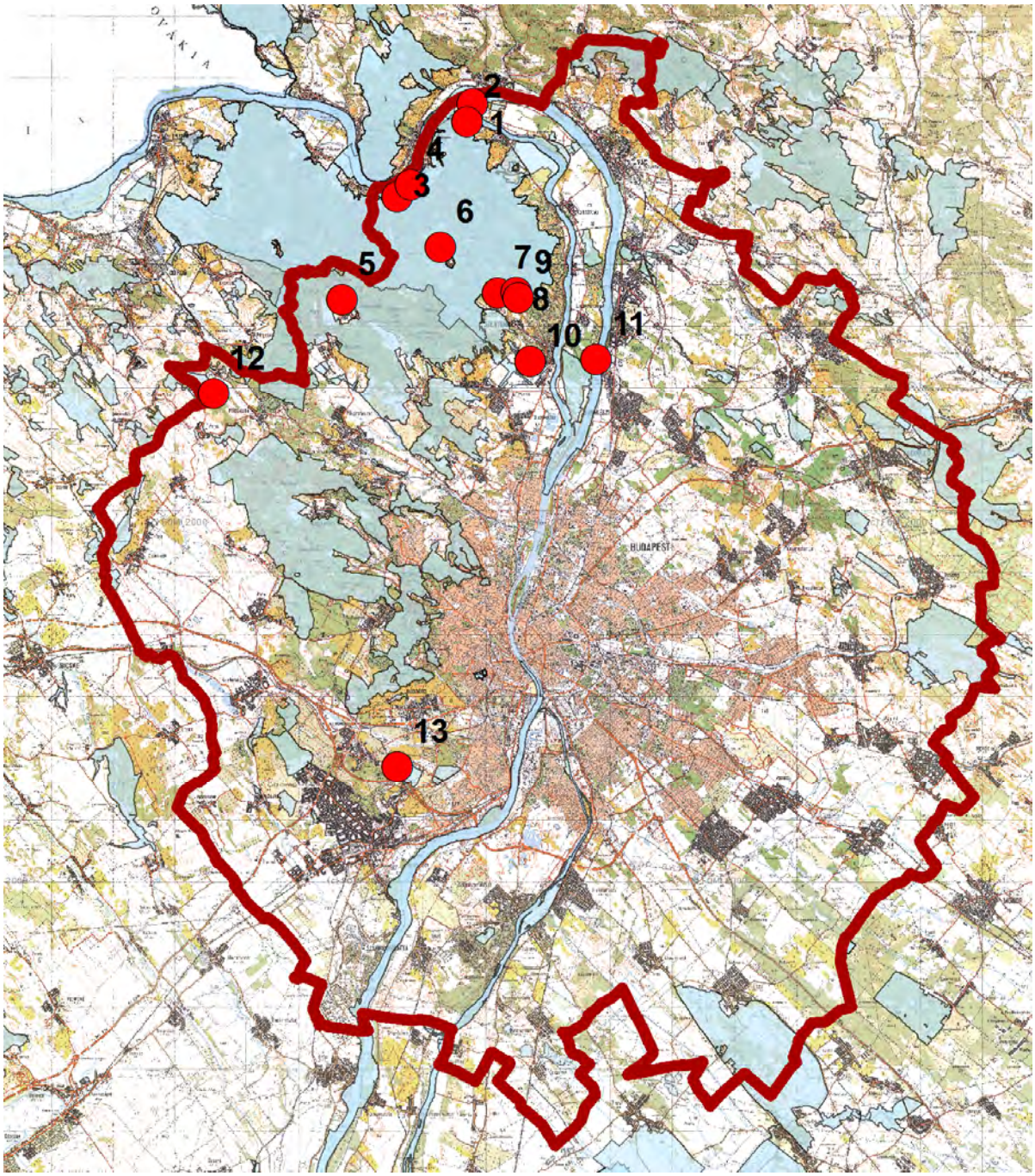

Áttekintő térkép a Natura 2000 területek és az Agglomerációs Terv beépítésre szánt területeinek konfliktusairól

1.	**Hagyományosan vidéki települési térség a Natura 2000 területen**	
	Natura 2000 terület neve:	Duna és ártere
	Natura 2000 terület kódja:	HUDI20034
Település:	Kisoroszi	
A terület státusza:	kiemelt jelentőségű természetmegőrzési terület	

A közösségi jelentőségű fajoknak, illetve élőhely típusoknak a felsorolása:

Faj kód	Magyar név (latin név)	Pop.	Megőrzés	Élőhelytíp.kódja (* = kiem.)	Reprezenta-tivitás	Kiterje-dés (%)
1335	Ürge (Spermophilus citellus)	C	B	3270	C	1
1166	Közönséges tarajosgőte (Triturus cristatus)	C	C	91E0 *	B	3
1220	Mocsári teknős (Emys orbicularis)	C	C	91F0	B	1
1188	Vöröshasú unka (Bombina bombina)	C	C	6440	B	3
2522	Garda (Pelecus cultratus)	C	C	6510	C	1
1124	Halványfoltú küllő (Gobio albipinnatus)	C	C			
1114	Leánykoncér (Rutilus pigus)	B	C			
1159	Magyar bucó (Zingel zingel)	B	C			
1160	Német bucó (Zingel streber)	C	C			
1130	Ragadozó őn (Aspius aspius)	B	C			
1145	Réticsík (Misgurnus fossilis)	C	C			
1157	Selymes durbincs (Gymnocephalus schraetzer)	B	C			
1134	Szivárványos ökle (Rhodeus sericeus amarus)	C	C			
2555	Széles durbincs (Gymnocephalus baloni)	C	C			
1098	Ingola fajok (Eudontomyzon spp.)	B	C			
1149	Vágócsík (Cobitis taenia)	C	C			
4026	Kerekvállú állasbogár (Rhysodes sulcatus)	C				
1084	Remetebogár (Osmoderma eremita *)	B				
1032	Tompa folyamkagyló (Unio crassus)	C				
4026	Kerekvállú állasbogár (Rhysodes sulcatus)	C				

Általános növényföldrajzi leírás:	A kistáj a Duna-Tisza köze északi nyúlványa, potenciális növényzete erdőssztyep. A Duna parti részeken vízhez kötött, azonális élőhelytípusok alakultak ki. A terület nagy részét mezőgazdasági területek, homok- és kavicsbányák, települések foglalják el. A természetes-természetközeli növényzet a kistáj <6%-án maradt fenn. A táj jelentős része ártér, a zátonyok pionír növényzete és a teljes folyóparti zonáció – bokorfüzesek, puhafa- és keményfaligetek- megtalálható, ez utóbbiaknak csak maradványai vannak. A fűz-nyár ligeterdők egy része jó állapotú (nyári tőzike-Leucojum aestivum, lieti csillagvirág – Scilla vindobonensis, ligeti szőlő – Vitis sylvestris), de intenzív használat (turizmus) miatt sokfelé degradáltak, másutt nemesnyárasokat telepítettek helyükre. A ligeterdők szegélyében ártéri kaszálókat, mocsár-, ritkán lápréteket találunk (szibériai nőszirom – Iris sibirica, kígyónyelv – Ophioglossum vulgatum). A Duna kiságában – részben a folyószabályozás miatt – szigetek alakultak ki holtágakkal. A sziget belsejének késői holocén, erősen meszes futóhomokján és a pesti oldal egyes területein az alföldi homoki növényzet jelllemző. A területen jó állapotú Natura 2000 jelölő élőhely homoki gyepek találhatóak, természetvédelmi oltalom alatt álló növényfajokkal. A terület Nemzeti Park is.
A terület településrendezési szabályozása	A Duna-Ipoly NP. Igazgatóság nem rendelkezik jóváhagyott településrendezési eszközökkel, a település honlapján (www.kisoroszi.hu) ugyancsak a 2006. évi egyeztetési anyag szerepel. Ezen tervek véleményezése során jeleztük, hogy a 028/1 hrsz-ú földrészlet kiemelkedő természeti értékekkel rendelkezik, ezért annak egy részén a mezőgazdasági területfelhasználásból, gyepkazdálkodási (MÁ-GY) övezetből lakóterület területfelhazsnálásba, falusias lakóterületbe (Lf) történő átminősítéséhez nem járultunk hozzá. A Pestterv Kft.-nél lévő települési adatszolgáltatásban a TSZT tervlapon nincs határozatszám.
A kijelölés alapjául szolgáló élőhelyekre és fajokra gyakorolt, várhatóan kedvezőtlen hatások leírása, mértéke, térbeli kiterjedése:	Hagyományosan vidéki települési térség kijelölése Natura 2000 területen: 3 ha. A terület korábban is a „Hagyományosan vidáki települési térségbe" tartozott.
Összegzés:	Nem feloldható konfilktus. A terület beépítése a Natura 2000 jelölő élőhelyet elpusztítaná, a konfliktus nem feloldható. A Natura 2000 területből, ökológiai hálózatból történő törlése nem indokolt, a Duna és ártere site szerves része.

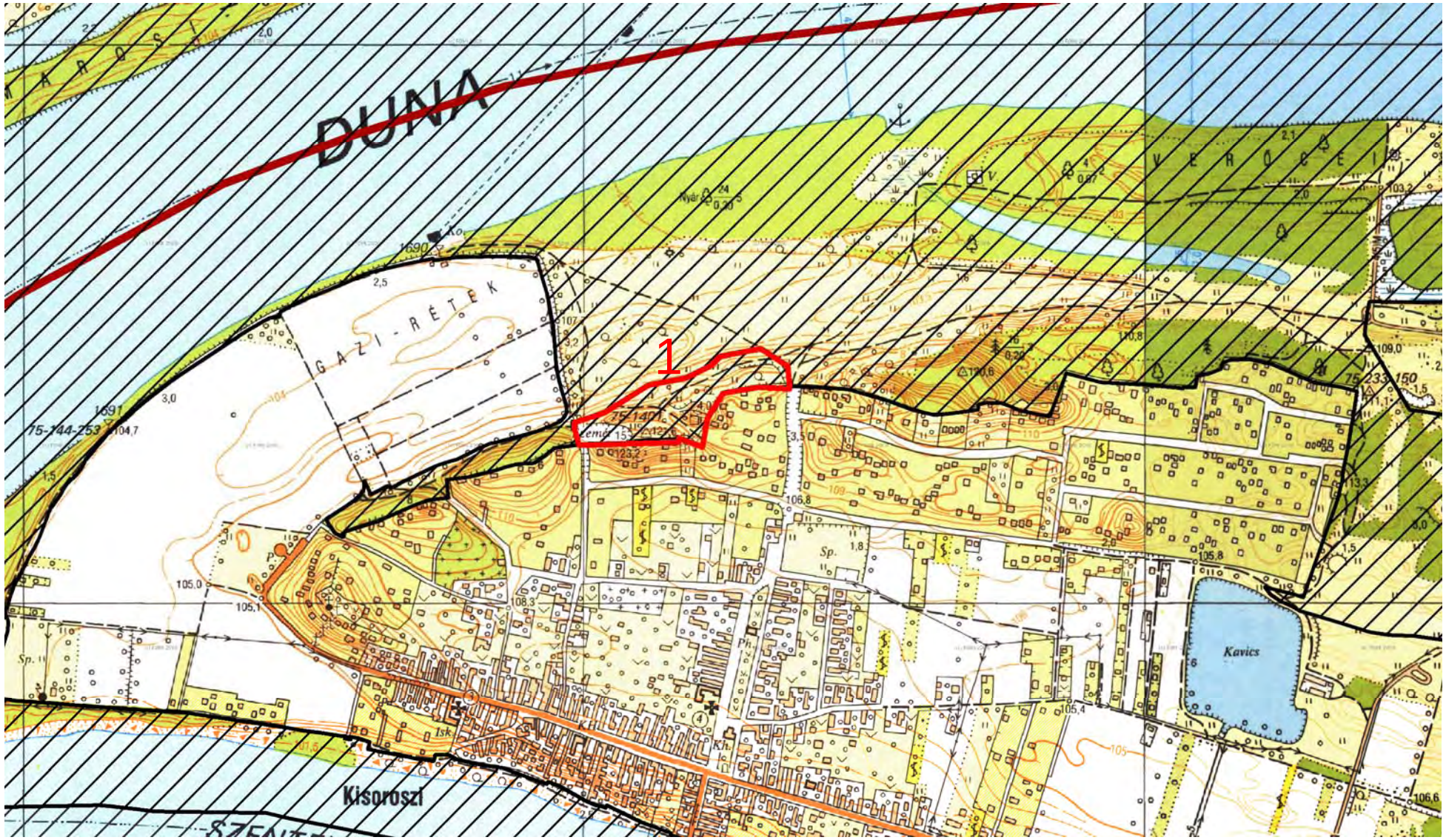
DUNA
GAZI-RÉTEK
1
Kisoroszi
Kavics
75-144-253
75-147
75-233
Nyár
Sp.
Ph.
Kh.
Isk.

2.	**Városias települési térség a Natura 2000 területen**	
	Natura 2000 terület neve:	Pilis és Visegrádi-hegység
	Natura 2000 terület kódja:	HUDI20039
Település:	Visegrád	
A terület státusza:	kiemelt jelentőségű természetmegőrzési terület	

A közösségi jelentőségű fajoknak, illetve élőhely típusoknak a felsorolása:

Faj kód	Magyar név (latin név)	Pop.	Megőrzés	Élőhelytíp.kódja (* = kiem.)	Reprezenta-tivitás	Kiterje-dés (%)
1307	Hegyesorrú denevér (Myotis blythii)	C	C	6190	B	1
1303	Kis patkósdenevér (Rhinolophus hipposideros)	C	C	6240 *	C	1
1324	Közönséges denevér (Myotis myotis)	B	C	8150	C	1
1304	Nagy patkósdenevér (Rhinolophus ferrumequinum)	C	C	8310	B	1
1188	Vöröshasú unka (Bombina bombina)	C	B	9130	A	18
1124	Halványfoltú küllő (Gobio albipinnatus)	C	B	9150	C	2
1138	Petényi-márna (Barbus meridionalis)	C	B	9180 *	C	2
1134	Szivárványos ökle (Rhodeus sericeus amarus)	C	B	40A0 *	C	3
1089	Gyászcincér (Morimus funereus)	C	B	91E0 *	C	1
1087	Havasi cincér (Rosalia alpina *)	B	C	91G0 *	A	35
1079	Kék pattanóbogár (Limoniscus violaceus)	C	C	91H0 *	C	5
1093	Kövi rák (Austropotamobius torrentium *)	A	B	91M0	A	25
4013	Magyar futrinka (Carabus hungaricus)	C	B	8210	C	1
1088	Nagy hőscincér (Cerambyx cerdo)	B	B	6210	C	2
1083	Szarvasbogár (Lucanus cervus)	B	B	8220	C	2
2327	Bíboros sallangvirág (Himantoglossum caprinum)	C	B			
2093	Leánykökörcsin (Pulsatilla grandis)	B	B			
4118	Magyar gurgolya (Seseli leucospermum)	C	B			
4112	Magyar vadkörte (Pyrus magyarica *)	A	B			
2170	Magyarföldi husáng (Ferula sadleriana *)	A	B			
4067	Piros kígyószisz (Echium russicum)	C	B			
4077	Szent István-szegfű (Dianthus plumarius)	B	B			

Általános növényföldrajzi leírás:	A hegység növényzetének majd minden tagja megfigyelhető a Pilis-hegy tömbjén. A leggyakoribbak az üde erdők: a magasabb tetőkön és az É-ias kitettségű oldalakon bükkösök és gyertyános tölgyesek találhatók. A D-ies oldalakra a fényben gazdag tölgyesek jellemzők: a lankás oldalakat cseres-kocsánytalan tölgyesek borítják, a meredekebb részek jellegzetes élőhelye a mészkedvelő tölgyes, míg a legmeredekebb, sziklás D-i lejtőkön megjelennek a bokorerdők és a száraz gyepek (sziklagyepek, lejtősztyepek). A hegy É-i és K-i merdek letörését változatos, sziklás-köves talajú erdők mozaikja fedi (szikla-, törmeléklejtő- és szurdokerdők). A hegyvonulat K-i, alacsonyabb részén hasonló, de kissé kevésbé változatos vegetáció található, ahol már a száraz erdők a leggyakoribbak. Ahol a hárshegyi homokkő felszínre kerül, ott mészkerülő tölgyesek is kialakultak. Legjelentősebb növénye a Kárpát-medencei bennszülött magyarföldi husáng (Ferula sadleriana), amelynek legerősebb hazai populációja a Pilsi-tető sziklás gyepjeiben és az erdők szegélyében él. A magashegységi hegyi tarsóka (Thlaspi montanum) egyetlen hazai állománya is a Pilisben található. A terület beépítetlen, Natura 2000 jelölő élőhely gyertyános tölgyessel borított.
A terület településrendezési szabályozása:	A jóváhagyott településrendezési eszközök: 185/2004. (VI. 30.) sz. határozat a településszerkezeti tervről, 5/2004. (VII. 01.) sz. rendelet a helyi építési szabályzatról. A településszerkezeti terv szerint üdülőházas üdülőterület, a szabályozási terv Üh-2 jelű övezetbe sorolja. A Pesttervnél lévő települési adatszolgáltatásban a TSZT. határozat ismert. A területről SZT -5/2004. (VII. 01.)- szerint Üh-2 jelű övezet.
A kijelölés alapjául szolgáló élőhelyekre és fajokra gyakorolt, várhatóan kedvezőtlen hatások leírása, mértéke, térbeli kiterjedése:	Városias települési térség kijelölése Natura 2000 területen az alábbi területnagysággal: 0,2 ha. A terület korábban is a „Városias települési térségbe” tartozott, nem a BATrT felülvizsgálat változtatta meg besorolását. A terület a Nemzeti Ökológiai Hálózat területén kívül esik, ezért az övezeti szabályok nem vonatkozik rá.
Összegzés:	Nem feloldható konfilktus. A konfliktus nem feloldható a beépítés az élőhelyet megsemmisítené. Törlése a Natura 2000 hálózatból és az ökológiai hálózatból nem indokolt.

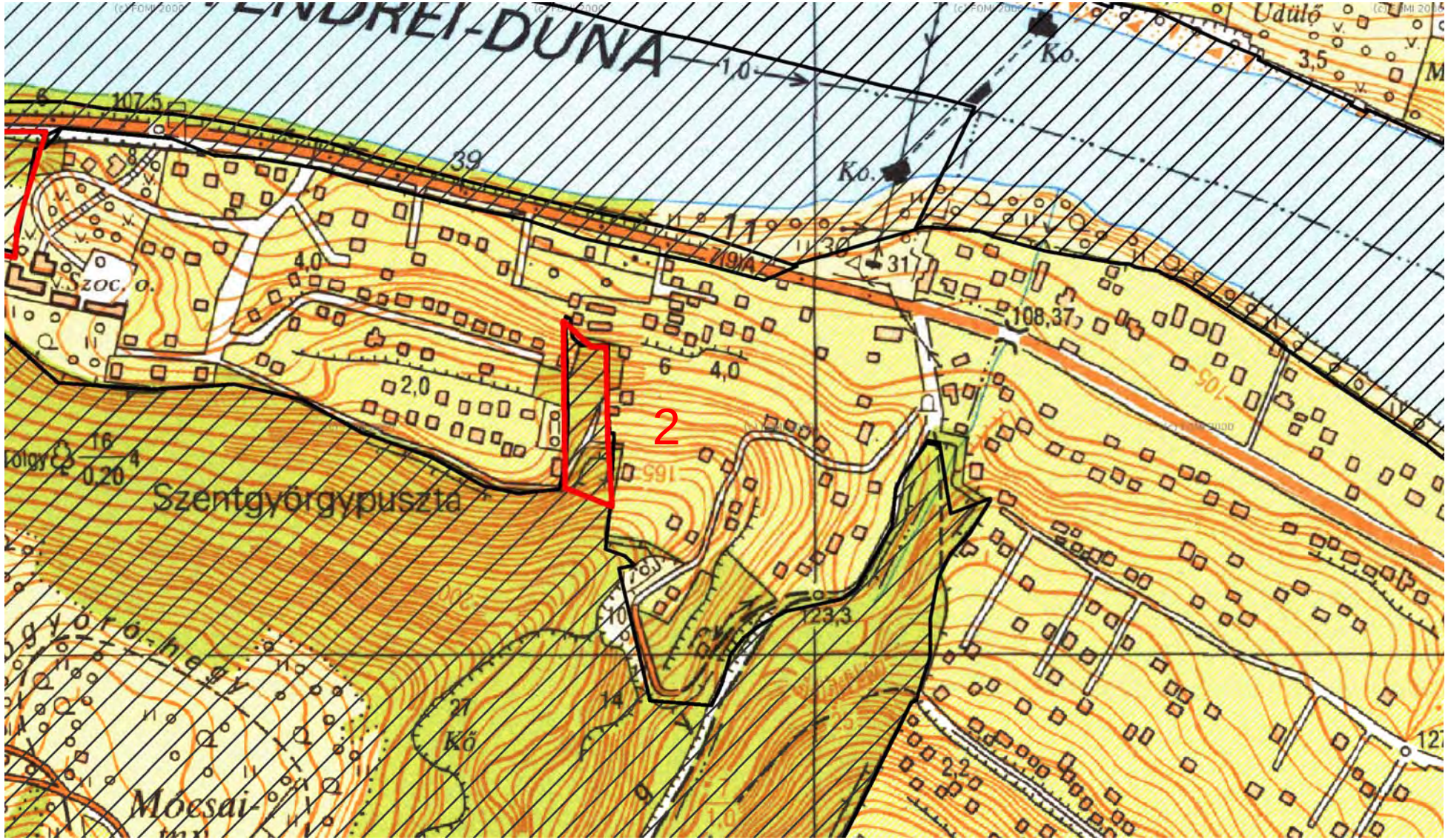
ANDREI-DUNA
Szentgyörgypuszta
Móesai
2

3., 4.	**Városias települési térség a Natura 2000 területen**	
	Natura 2000 terület neve:	Pilis és Visegrádi-hegység
	Natura 2000 terület kódja:	HUDI20039
Település:	Visegrád	
A terület státusza:	kiemelt jelentőségű természetmegőrzési terület	

A közösségi jelentőségű fajoknak, illetve élőhely típusoknak a felsorolása:

Faj kód	Magyar név (latin név)	Pop.	Megőrzés	Élőhelytíp.kódja (* = kiem.)	Reprezenta-tivitás	Kiterje-dés (%)
1307	Hegyesorrú denevér (Myotis blythii)	C	C	6190	B	1
1303	Kis patkósdenevér (Rhinolophus hipposideros)	C	C	6240 *	C	1
1324	Közönséges denevér (Myotis myotis)	B	C	8150	C	1
1304	Nagy patkósdenevér (Rhinolophus ferrumequinum)	C	C	8310	B	1
1188	Vöröshasú unka (Bombina bombina)	C	B	9130	A	18
1124	Halványfoltú küllő (Gobio albipinnatus)	C	B	9150	C	2
1138	Petényi-márna (Barbus meridionalis)	C	B	9180 *	C	2
1134	Szivárványos ökle (Rhodeus sericeus amarus)	C	B	40A0 *	C	3
1089	Gyászcincér (Morimus funereus)	C	B	91E0 *	C	1
1087	Havasi cincér (Rosalia alpina *)	B	C	91G0 *	A	35
1079	Kék pattanóbogár (Limoniscus violaceus)	C	C	91H0 *	C	5
1093	Kövi rák (Austropotamobius torrentium *)	A	B	91M0	A	25
4013	Magyar futrinka (Carabus hungaricus)	C	B	8210	C	1
1088	Nagy hőscincér (Cerambyx cerdo)	B	B	6210	C	2
1083	Szarvasbogár (Lucanus cervus)	B	B	8220	C	2
2327	Bíboros sallangvirág (Himantoglossum caprinum)	C	B			
2093	Leánykökörcsin (Pulsatilla grandis)	B	B			
4118	Magyar gurgolya (Seseli leucospermum)	C	B			
4112	Magyar vadkörte (Pyrus magyarica *)	A	B			
2170	Magyarföldi husáng (Ferula sadleriana *)	A	B			
4067	Piros kígyószisz (Echium russicum)	C	B			
4077	Szent István-szegfű (Dianthus plumarius)	B	B			

Általános növényföldrajzi leírás:	A hegység növényzetének majd minden tagja megfigyelhető a Pilis-hegy tömbjén. A leggyakoribbak az üde erdők: a magasabb tetőkön és az É-ias kitettségű oldalakon bükkösök és gyertyános tölgyesek találhatók. A D-ies oldalakra a fényben gazdag tölgyesek jellemzők: a lankás oldalakat cseres-kocsánytalan tölgyesek borítják, a meredekebb részek jellegzetes élőhelye a mészkedvelő tölgyes, míg a legmeredekebb, sziklás D-i lejtőkön megjelennek a bokorerdők és a száraz gyepek (sziklagyepek, lejtősztyepek). A hegy É-i és K-i merdek letörését változatos, sziklás-köves talajú erdők mozaikja fedi (szikla-, törmeléklejtő- és szurdokerdők). Ahol a hárshegyi homokkő felszínre kerül, ott mészkerülő tölgyesek is kialakultak. A térképen 3-as terület szinte teljes egésze Natura 2000 jelölő élőhelyekkel pannon cseres tölgyes, féltermészetes szálkaperjés gyep, borított. A 4-es terület kis része degradált, beépített, legnagyobb része Natura 2000 jelölő élőhely pannon cseres tölgyes
A terület településrendezési szabályozása	A jóváhagyott településrendezési eszközök: 185/2004. (VI. 30.) sz. határozat a településszerkezeti tervről, 5/2004. (VII. 01.) sz. rendelet a helyi építési szabályzatról. A településszerkezeti terv szerint különleges egészségügyi terült, a szabályozási terv Keü jelű övezetbe sorolja. A Pesttervnél lévő települési adatszolgáltatásban a TSZT. határozat ismert, mint különleges egészségügyi terület. A SZT 5/2004. (VII. 01.) sz. rendelet szerint is különleges egészségügyi terület. A DINPI-nél lévő jóváhagyott településrendezési eszközök: 185/2004. (VI. 30.) sz. határozat a településszerkezeti tervről, 5/2004. (VII. 01.) sz. rendelet a helyi építési szabályzatról. A településszerkezeti terv szerint különleges termálturisztikai központ terült, a szabályozási terv Ktk-3 jelű övezetbe sorolja. A Pesttervnél lévő települési adatszolgáltatásban a TSZT. határozat ismert. A területről SZT nincs a Pesttervnél.
A kijelölés alapjául szolgáló élőhelyekre és fajokra gyakorolt, várhatóan kedvezőtlen hatások leírása, mértéke, térbeli kiterjedése:	Városias települési térség kijelölése Natura 2000 területen az alábbi területnagyságok szerint: 3 (11 ha), 4 (3 ha). A területek korábban is a „Városias települési térségbe” tartoztak.
Összegzés:	Nem feloldható konfilktus. A konfliktus nem feloldható a beépítés az élőhelyeket megsemmisítené. Törlése a Natura 2000 hálózatból és az ökológiai hálózatból nem indokolt.

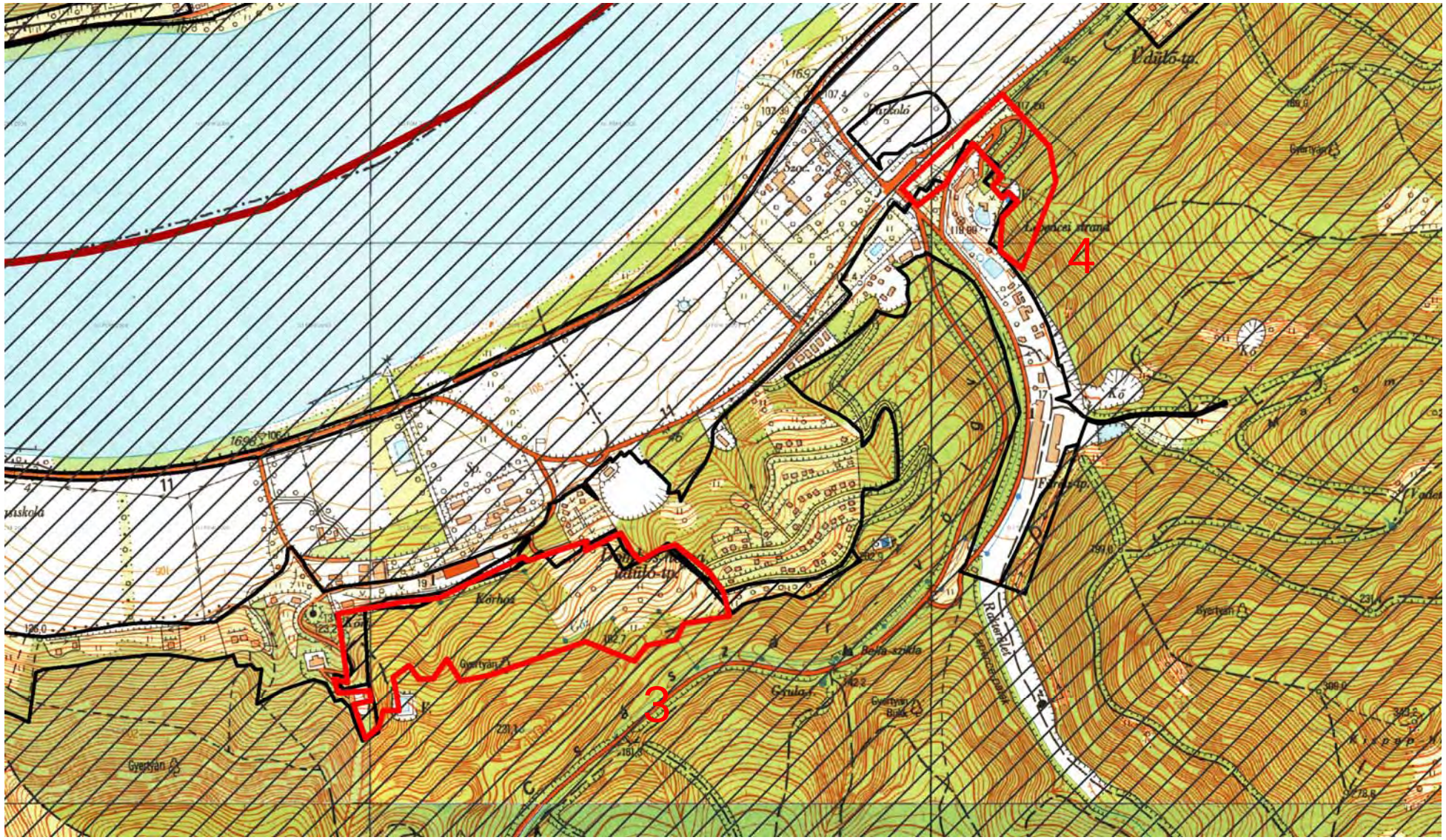
4
3
Kórház
Gyertyán
Rákóczi tér

5.	**Települési térség a Natura 2000 területen**	
	Natura 2000 terület neve:	Pilis és Visegrádi-hegység
	Natura 2000 terület kódja:	HUDI20039
Település:	Pilisszentkereszt	
A terület státusza:	kiemelt jelentőségű természetmegőrzési terület	

A közösségi jelentőségű fajoknak, illetve élőhely típusoknak a felsorolása:

Faj kód	Magyar név (latin név)	Pop.	Megőrzés	Élőhelytíp.kódja (* = kiem.)	Reprezenta-tivitás	Kiterje-dés (%)
1307	Hegyesorrú denevér (Myotis blythii)	C	C	6190	B	1
1303	Kis patkósdenevér (Rhinolophus hipposideros)	C	C	6240 *	C	1
1324	Közönséges denevér (Myotis myotis)	B	C	8150	C	1
1304	Nagy patkósdenevér (Rhinolophus ferrumequinum)	C	C	8310	B	1
1188	Vöröshasú unka (Bombina bombina)	C	B	9130	A	18
1124	Halványfoltú küllő (Gobio albipinnatus)	C	B	9150	C	2
1138	Petényi-márna (Barbus meridionalis)	C	B	9180 *	C	2
1134	Szivárványos ökle (Rhodeus sericeus amarus)	C	B	40A0 *	C	3
1089	Gyászcincér (Morimus funereus)	C	B	91E0 *	C	1
1087	Havasi cincér (Rosalia alpina *)	B	C	91G0 *	A	35
1079	Kék pattanóbogár (Limoniscus violaceus)	C	C	91H0 *	C	5
1093	Kövi rák (Austropotamobius torrentium *)	A	B	91M0	A	25
4013	Magyar futrinka (Carabus hungaricus)	C	B	8210	C	1
1088	Nagy hőscincér (Cerambyx cerdo)	B	B	6210	C	2
1083	Szarvasbogár (Lucanus cervus)	B	B	8220	C	2
2327	Bíboros sallangvirág (Himantoglossum caprinum)	C	B			
2093	Leánykökörcsin (Pulsatilla grandis)	B	B			
4118	Magyar gurgolya (Seseli leucospermum)	C	B			
4112	Magyar vadkörte (Pyrus magyarica *)	A	B			
2170	Magyarföldi husáng (Ferula sadleriana *)	A	B			
4067	Piros kígyószisz (Echium russicum)	C	B			
4077	Szent István-szegfű (Dianthus plumarius)	B	B			

Általános növényföldrajzi leírás:	A kistáj nagy része régóta lakott terület, régi közlekedési útvonal halad itt. A jelentős emberi tevékenység a kistáj természetszerű növényzetét kisebb, szigetszerű foltokra szorította vissza. Kis kiterjedése és fragmentáltsága ellenére a természetes növényzet maradéka igen változatos. A síkvidéki részeken, különösen É-kon, alföldi jellegű, homokon kialakult élőhelyeket , szórtan homoki gyepeket (magyar csenkesz- Festuca vaginata, kései szegfű –Dianthus serotinus, naprózsa – Fumana procumbens, , homoki varjúháj – Sedum hillebrandtii, fényes poloskamag – Corispermum nitidum, sőt ligetes homoki tölgyes erdőfoltot (Pilisjászfalu) is találunk. A patakok mellett, forrásos részeken még ma is megtaláljuk a korábbi nagyobb kiterjedésű lápi-mocsári növányzet maradványait: zsombéksásasokat, láp-, sás- és mocsárréteket, nádasokat (zsombék- és bugás sás –Carex elata, C. paniculata, kékperje – Molinia caerulea, lápi nyúlfarkfű – Sesleria uliginosa, kormos csáté – Schoenus nigricans, sziki kígyófű – Triglochin maritimum, ördögharaptafű – Succisa pratensis). A magasabb részeken, elsősorban a medencék peremén, a környező kistájakra jellemző vátozatos növényzet átnyúló darabjait és szigeteit találjuk: különféle, elsősorban cseres- és mészkedvelő, ritkábban gyertyános- és mészkerülő tölgyeseket, bokorerdőket, erdőssztyepréteket, néhol löszpusztagyepeket is. A terület kis része beépített egy része viszont Natura 2000 jelölő élőhely gyertyános tölgyes.
A terület településrendezési szabályozása	A Pesttervnél lévő települési adatszolgáltatásban a TSZT 73/2002. határozat ismert, mely szerint lakóterület. SZT nincs a Pesttervnél, tartalma nem ismert.
A kijelölés alapjául szolgáló élőhelyekre és fajokra gyakorolt, várhatóan kedvezőtlen hatások leírása, mértéke, térbeli kiterjedése:	Települési térség kijelölése Natura 2000 területen az alábbi területnagyság szerint: 8 ha. A területek besorolása nem változott: „hagyományosan vidéki települési téségébe tartozott. A terület a Nemzeti Ökológiai Hálózat övezetén kívül esik, ezért szabályozása nem vonatkozik a területre.
Összegzés:	Nem feloldható konfilktus. A degradált, vagy már beépített területeken a lakófunkció biztosítható, a Natura 2000 jelölő élőhelyek esetén viszont a konfliktus fennáll. A terület egy részén a konfliktus nem oldható fel. Törlése a Natura 2000 hálózatból és az ökológiai hálózatból nem indokolt.

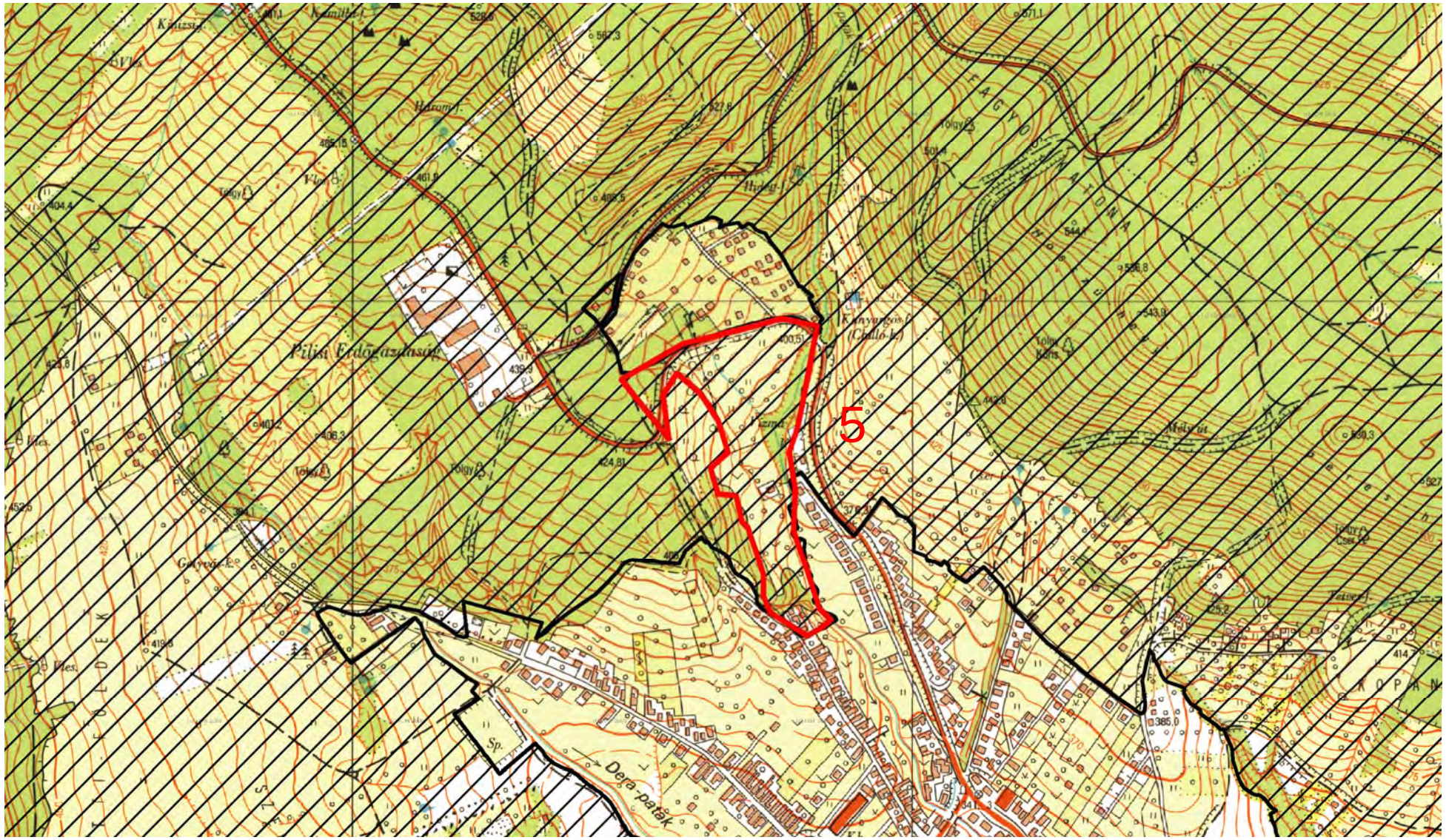
5
Pilisi Erdőgazdaság
Deja-patak

6.	**Hagyományosan vidéki települési térség a Natura 2000 területen**	
	Natura 2000 terület neve:	Pilis és Visegrádi-hegység
	Natura 2000 terület kódja:	HUDI20039
Település:	Pilisszentlászló	
A terület státusza:	kiemelt jelentőségű természetmegőrzési terület	

Faj kód	Magyar név (latin név)	Pop.	Megőrzés	Élőhelytíp.kódja (* = kiem.)	Reprezenta-tivitás	Kiterje-dés (%)
1307	Hegyesorrú denevér (Myotis blythii)	C	C	6190	B	1
1303	Kis patkósdenevér (Rhinolophus hipposideros)	C	C	6240 *	C	1
1324	Közönséges denevér (Myotis myotis)	B	C	8150	C	1
1304	Nagy patkósdenevér (Rhinolophus ferrumequinum)	C	C	8310	B	1
1188	Vöröshasú unka (Bombina bombina)	C	B	9130	A	18
1124	Halványfoltú küllő (Gobio albipinnatus)	C	B	9150	C	2
1138	Petényi-márna (Barbus meridionalis)	C	B	9180 *	C	2
1134	Szivárványos ökle (Rhodeus sericeus amarus)	C	B	40A0 *	C	3
1089	Gyászcincér (Morimus funereus)	C	B	91E0 *	C	1
1087	Havasi cincér (Rosalia alpina *)	B	C	91G0 *	A	35
1079	Kék pattanóbogár (Limoniscus violaceus)	C	C	91H0 *	C	5
1093	Kövi rák (Austropotamobius torrentium *)	A	B	91M0	A	25
4013	Magyar futrinka (Carabus hungaricus)	C	B	8210	C	1
1088	Nagy hőscincér (Cerambyx cerdo)	B	B	6210	C	2
1083	Szarvasbogár (Lucanus cervus)	B	B	8220	C	2
2327	Bíboros sallangvirág (Himantoglossum caprinum)	C	B			
2093	Leánykökörcsin (Pulsatilla grandis)	B	B			
4118	Magyar gurgolya (Seseli leucospermum)	C	B			
4112	Magyar vadkörte (Pyrus magyarica *)	A	B			
2170	Magyarföldi husáng (Ferula sadleriana *)	A	B			
4067	Piros kígyószisz (Echium russicum)	C	B			
4077	Szent István-szegfű (Dianthus plumarius)	B	B			

Általános növényföldrajzi leírás:	A hegység növényzetének majd minden tagja megfigyelhető a Pilis-hegy tömbjén. A leggyakoribbak az üde erdők: a magasabb tetőkön és az É-ias kitettségű oldalakon bükkösök és gyertyános tölgyesek találhatók. A D-ies oldalakra a fényben gazdag tölgyesek jellemzők: a lankás oldalakat cseres-kocsánytalan tölgyesek borítják, a meredekebb részek jellegzetes élőhelye a mészkedvelő tölgyes, míg a legmeredekebb, sziklás D-i lejtőkön megjelennek a bokorerdők és a száraz gyepek (sziklagyepek, lejtősztyepek). A hegyvonulat K-i, alacsonyabb részén hasonló, de kissé kevésbé változatos vegetáció található, ahol már a száraz erdők a leggyakoribbak. Ahol a hárshegyi homokkő felszínre kerül, ott mészkerülő tölgyesek is kialakultak. A hegységnek mind az üde erdei, mind a aszáraz erdei és gyepi flórája gazdag. Legjelentősebb növénye a Kárpát-medencei bennszülött magyarföldi husáng (Ferula sadleriana), amelynek legerősebb hazai populációja a Pilsi-tető sziklás gyepjeiben és az erdők szegélyében él. A magashegységi hegyi tarsóka (Thlaspi montanum) egyetlen hazai állománya is a Pilisben található. A területen részben Natura 2000 jelölő élőhely gyertyános tölgyes található, emellett ex lege forrás és a hozzá kapcsolódó kis láprét is van a területen. A terület Nemzeti Park is.
A terület településrendezési szabályozása	A hatályos településrendezési eszközök: 22/2009. (IV. 08.) sz. határozat Pilisszentlászló Község településszerkezeti tervéről, és 6/2009. (IV. 08.) sz. rendelet a község helyi építési szabályzatáról. A tervek szerint a 011/2 hrsz-ú földrészlet településközponti vegyes terület/övezet. A területen ex lege védett forrás található, melynek 50 m-es védőtávolsága a településszerkezeti terven és a szabályozási terven is jelölt, előírás azonban nem tartozik hozzá. A véleményezési eljárásban kifogásoltuk a beépítésre szánt terület kijelölését, elsősorban a beépítés tervezett mértéke miatt (egyeztetési anyagban 80%; jóváhagyott tervben 40%). A Pesttervnél lévő települési adatszolgáltatásban a TSZT 22/2009. (IV.8.) határozat ismert. SZT nincs a Pesttervnél, tartalma nem ismert.
A kijelölés alapjául szolgáló élőhelyekre és fajokra gyakorolt, várhatóan kedvezőtlen hatások leírása, mértéke, térbeli kiterjedése:	Hagyományosan vidéki települési térség kijelölése Natura 2000 területen: 2 ha. A terület a Nemzeti Ökológiai Hálózat részét képezi. A terület korábban is a „Hagyományosan vidéki települési térségbe” tartozott.
Összegzés:	Nem feloldható konfilktus. A Natura 2000 területből, ökológiai hálózatból történő törlése természeti értékei miatt nem indokolt.

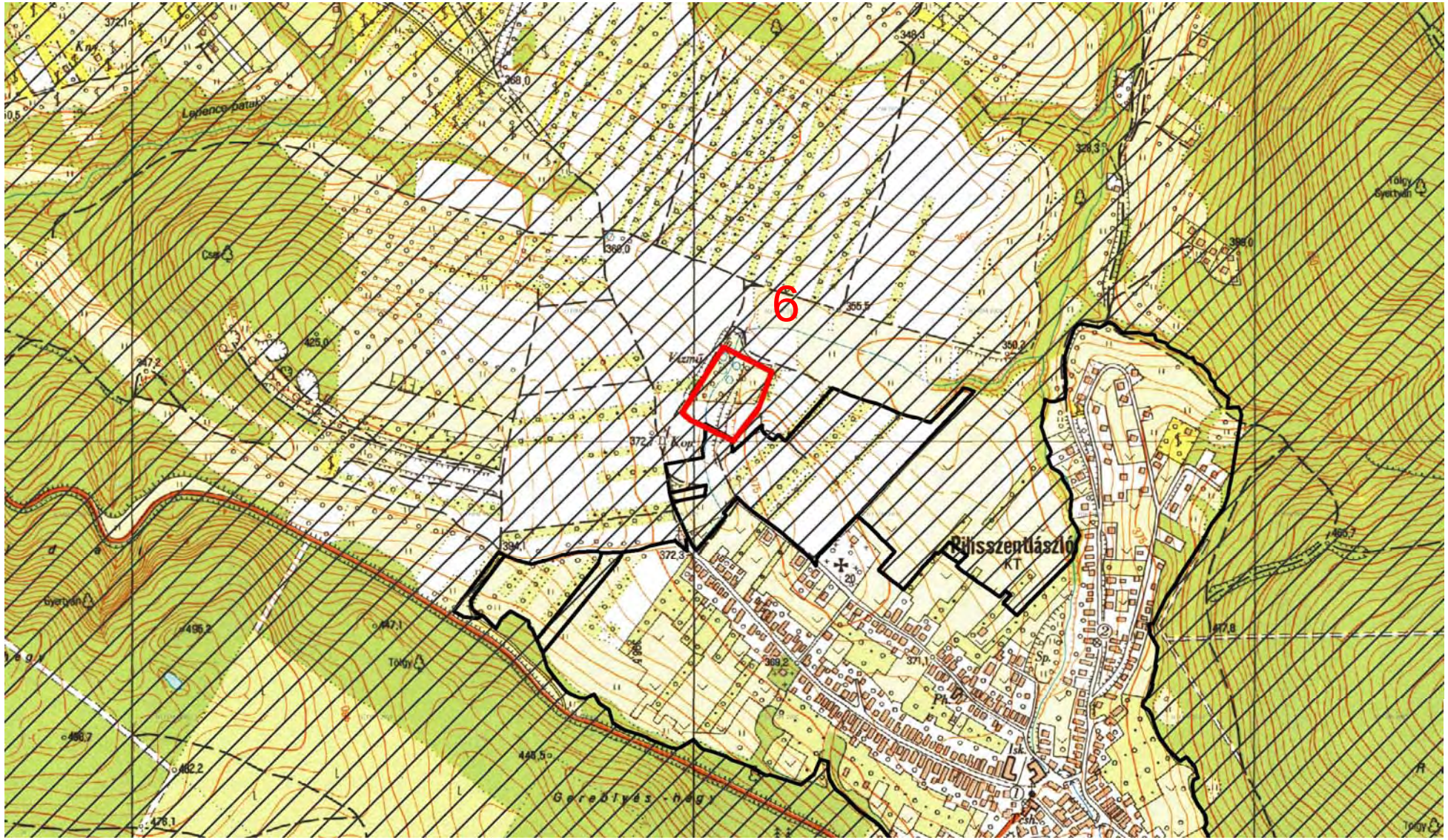
6
Lepence-patak
Kőrös
Gerebtyés-hegy
Pilisszentlászló
KT

7., 8., 9.	**Városias települési térség a Natura 2000 területen**	
	Natura 2000 terület neve:	Pilis és Visegrádi-hegység
	Natura 2000 terület kódja:	HUDI20039
Település:	Szentendre	
A terület státusza:	kiemelt jelentőségű természetmegőrzési terület	

Faj kód	Magyar név (latin név)	Pop.	Megőrzés	Élőhelytíp.kódja (* = kiem.)	Reprezenta-tivitás	Kiterje-dés (%)
1307	Hegyesorrú denevér (Myotis blythii)	C	C	6190	B	1
1303	Kis patkósdenevér (Rhinolophus hipposideros)	C	C	6240 *	C	1
1324	Közönséges denevér (Myotis myotis)	B	C	8150	C	1
1304	Nagy patkósdenevér (Rhinolophus ferrumequinum)	C	C	8310	B	1
1188	Vöröshasú unka (Bombina bombina)	C	B	9130	A	18
1124	Halványfoltú küllő (Gobio albipinnatus)	C	B	9150	C	2
1138	Petényi-márna (Barbus meridionalis)	C	B	9180 *	C	2
1134	Szivárványos ökle (Rhodeus sericeus amarus)	C	B	40A0 *	C	3
1089	Gyászcincér (Morimus funereus)	C	B	91E0 *	C	1
1087	Havasi cincér (Rosalia alpina *)	B	C	91G0 *	A	35
1079	Kék pattanóbogár (Limoniscus violaceus)	C	C	91H0 *	C	5
1093	Kövi rák (Austropotamobius torrentium *)	A	B	91M0	A	25
4013	Magyar futrinka (Carabus hungaricus)	C	B	8210	C	1
1088	Nagy hőscincér (Cerambyx cerdo)	B	B	6210	C	2
1083	Szarvasbogár (Lucanus cervus)	B	B	8220	C	2
2327	Bíboros sallangvirág (Himantoglossum caprinum)	C	B			
2093	Leánykökörcsin (Pulsatilla grandis)	B	B			
4118	Magyar gurgolya (Seseli leucospermum)	C	B			
4112	Magyar vadkörte (Pyrus magyarica *)	A	B			
2170	Magyarföldi husáng (Ferula sadleriana *)	A	B			
4067	Piros kígyószisz (Echium russicum)	C	B			
4077	Szent István-szegfű (Dianthus plumarius)	B	B			

Általános növényföldrajzi leírás:	A D-ies oldalakra a fényben gazdag tölgyesek jellemzők: a lankás oldalakat cseres-kocsánytalan tölgyesek borítják, a meredekebb részek jellegzetes élőhelye a mészkedvelő tölgyes, míg a legmeredekebb, sziklás D-i lejtőkön megjelennek a bokorerdők és a száraz gyepek (sziklagyepek, lejtősztyepek). A hegyvonulat K-i, alacsonyabb részén hasonló, de kissé kevésbé változatos vegetáció található, ahol már a száraz erdők a leggyakoribbak. Ahol a hárshegyi homokkő felszínre kerül, ott mészkerülő tölgyesek is kialakultak. A hegységnek mind az üde erdei, mind a aszáraz erdei és gyepi flórája gazdag. A magashegységi hegyi tarsóka (Thlaspi montanum) egyetlen hazai állománya is a Pilisben található. A területen Natura 2000 jelölő élőhely szubpannon sztyeppek és pannon molyhos tölgyesek találhatóak.
A terület településrendezési szabályozása	A 143/2002. (VIII. 07.) Kt. sz. határozattal jóváhagyott településszerkezeti terv (településszerkezeti terv II. ütem.), Szentendre Város Önkormányzat Képviselő-testületének 42/2008.(XI. 14.), a 22/2006.(V. 19.) és 32/2004.(VIII. 30.) sz. rendeletekkel módosított 21/2002. (VIII. 15.) Önk. sz. rendelete. A 0403/52 hrsz-ú földrészlet településszerkezeti terv szerint speciális kertvárosias lakóterület, a szabályozási terv hétvégiházas üdülőterület (Üh-3) övezetbe sorolja. A 6900 és 6905/4 hrsz-ú földrészletek településszerkezeti terv szerint speciális kertvárosias lakóterület, a szabályozási terv hétvégiházas üdülőterület (Üh-1) övezetbe sorolja. A 6923 és 6924 hrsz-ú földrészletek településszerkezeti terv szerint speciális kertvárosias lakóterület, a 6907 hrsz-ú ingatlanhoz tartozó poligonrész viszont erdőterület. A szabályozási terv a 6923 és 6924 hrsz-ú földrészletek hétvégiházas üdülőterület (Üh-1) övezetbe sorolja, míg a 6907 hrsz-ú ingatlanhoz tartozó poligonrészt gazdasági erdő (Eg) övezetbe. A 6914 hrsz-ú földrészletek településszerkezeti terv szerint speciális kertvárosias lakóterület, a 6912, 6913, 6915 hrsz-ú ingatlanokhoz tartozó poligonrész viszont erdőterület. A szabályozási terv a 6914 hrsz-ú földrészletek hétvégiházas üdülőterület (Üh-1) övezetbe sorolja, míg a 6912, 6913, 6915 hrsz-ú ingatlanokhoz tartozó poligonrészt gazdasági erdő (Eg) övezetbe. A Pesttervnél lévő települési adatszolgáltatásban a TSZT. határozat ismert. SZT 32/2004.(VIII. 30.) szerint mely szerint hétvégiházas üdülő terület.
A kijelölés alapjául szolgáló élőhelyekre és fajokra gyakorolt, várhatóan kedvezőtlen hatások leírása, mértéke, térbeli kiterjedése:	Városias települési térség kijelölése Natura 2000 területen az alábbi területnagyságokkal 7 (2 ha), 8 (3 ha), 9 (2 ha). A 7-es területek részben, a 8-as területek a Nemzeti Ökológiai Hálózat övezetén kívül esnek, ezért a szabályok nem vonatkoznak a területekre. A területek korábban is a „Városias települési térségbe” tartoztak
Összegzés:	Nem feloldható konfilktus. A konfliktus nem feloldható a beépítés az élőhelyeket megsemmisítené. Törlése a Natura 2000 hálózatból és az ökológiai hálózatból nem indokolt.

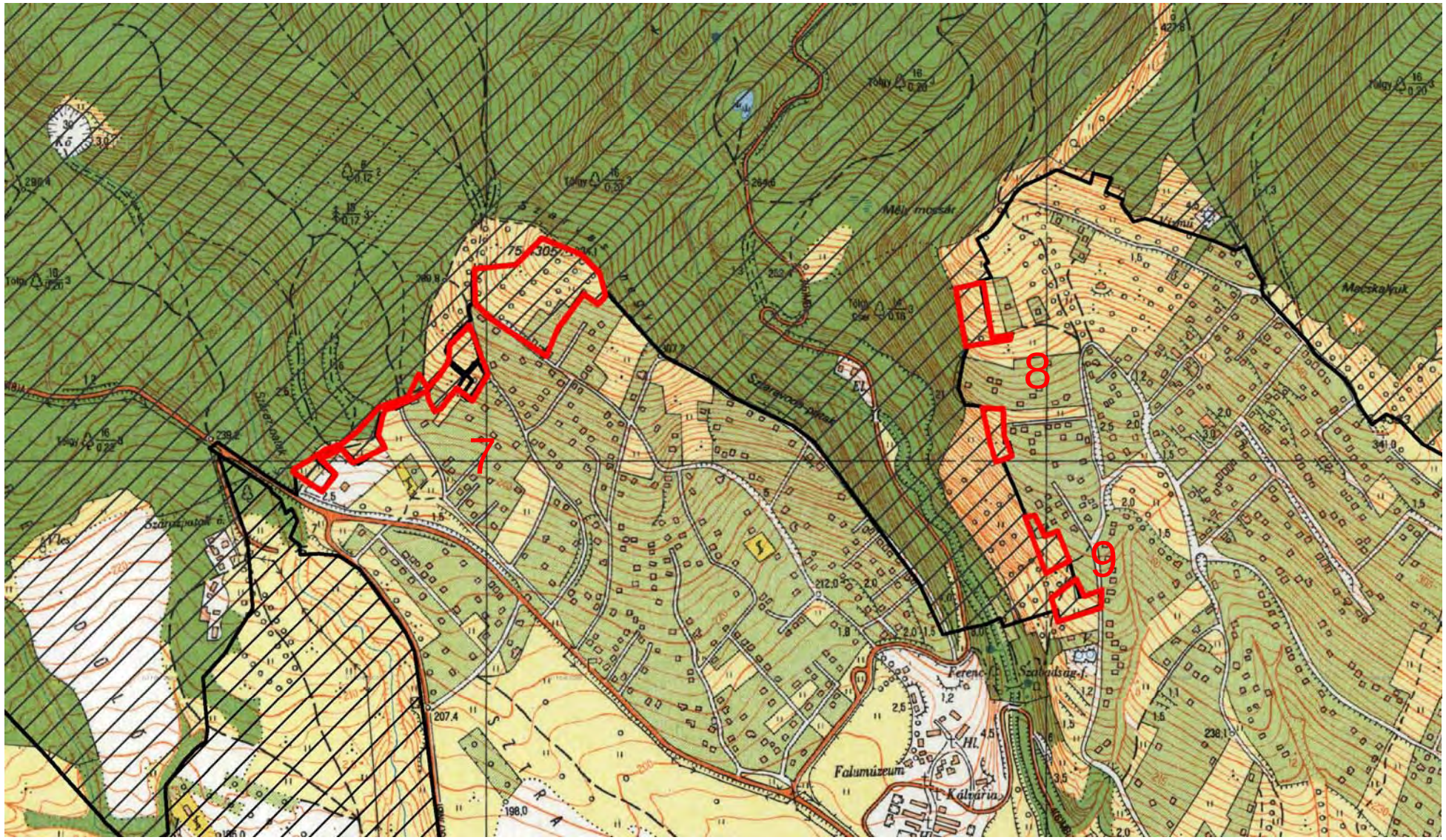
7
8
9
Mély mocsár
Szárazpatak
Szárazpatak-patak
Szárazpatak-p.
Szárazpatak-é.
Szárazpatak-ny.
Szárazpatak-k.
Szárazpatak-d.
Szárazpatak-ny.
Szárazpatak-k.
Szárazpatak-d.
Szárazpatak-é

10.	**Városias települési térség a Natura 2000 területen**	
	Natura 2000 terület neve:	Pilis és Visegrádi-hegység
	Natura 2000 terület kódja:	HUDI20039
Település:	Szentendre	
A terület státusza:	kiemelt jelentőségű természetmegőrzési terület	

A közösségi jelentőségű fajoknak, illetve élőhely típusoknak a felsorolása:

Faj kód	Magyar név (latin név)	Pop.	Megőrzés	Élőhelytíp.kódja (* = kiem.)	Reprezentativitás	Kiterjedés (%)
1307	Hegyesorrú denevér (Myotis blythii)	C	C	6190	B	1
1303	Kis patkósdenevér (Rhinolophus hipposideros)	C	C	6240 *	C	1
1324	Közönséges denevér (Myotis myotis)	B	C	8150	C	1
1304	Nagy patkósdenevér (Rhinolophus ferrumequinum)	C	C	8310	B	1
1188	Vöröshasú unka (Bombina bombina)	C	B	9130	A	18
1124	Halványfoltú küllő (Gobio albipinnatus)	C	B	9150	C	2
1138	Petényi-márna (Barbus meridionalis)	C	B	9180 *	C	2
1134	Szivárványos ökle (Rhodeus sericeus amarus)	C	B	40A0 *	C	3
1089	Gyászcincér (Morimus funereus)	C	B	91E0 *	C	1
1087	Havasi cincér (Rosalia alpina *)	B	C	91G0 *	A	35
1079	Kék pattanóbogár (Limoniscus violaceus)	C	C	91H0 *	C	5
1093	Kövi rák (Austropotamobius torrentium *)	A	B	91M0	A	25
4013	Magyar futrinka (Carabus hungaricus)	C	B	8210	C	1
1088	Nagy hőscincér (Cerambyx cerdo)	B	B	6210	C	2
1083	Szarvasbogár (Lucanus cervus)	B	B	8220	C	2
2327	Bíboros sallangvirág (Himantoglossum caprinum)	C	B			
2093	Leánykökörcsin (Pulsatilla grandis)	B	B			
4118	Magyar gurgolya (Seseli leucospermum)	C	B			
4112	Magyar vadkörte (Pyrus magyarica *)	A	B			
2170	Magyarföldi husáng (Ferula sadleriana *)	A	B			
4067	Piros kígyószisz (Echium russicum)	C	B			
4077	Szent István-szegfű (Dianthus plumarius)	B	B			

Általános növényföldrajzi leírás:	A kistáj nagy része régóta lakott terület, régi közlekedési útvonal halad itt. A jelentős emberi tevékenység a kistáj természetszerű növényzetét kisebb, szigetszerű foltokra szorította vissza. Kis kiterjedése és fragmentáltsága ellenére a természetes növényzet maradéka igen változatos. A síkvidéki részeken, különösen É-kon, alföldi jellegű, homokon kialakult élőhelyeket , szórtan homoki gyepeket (magyar csenkesz- Festuca vaginata, kései szegfű –Dianthus serotinus, naprózsa – Fumana procumbens, , homoki varjúháj – Sedum hillebrandtii, fényes poloskamag – Corispermum nitidum, sőt ligetes homoki tölgyes erdőfoltot (Pilisjászfalu) is találunk. A patakok mellett, forrásos részeken még ma is megtaláljuk a korábbi nagyobb kiterjedésű lápi-mocsári növányzet maradványait: zsombéksásasokat, láp-, sás- és mocsárréteket, nádasokat (zsombék- és bugás sás –Carex elata, C. paniculata, kékperje – Molinia caerulea, lápi nyúlfarkfű – Sesleria uliginosa, kormos csáté – Schoenus nigricans, sziki kígyófű – Triglochin maritimum, ördögharaptafű – Succisa pratensis). A magasabb részeken, elsősorban a medencék peremén, a környező kistájakra jellemző vátozatos növényzet átnyúló darabjait és szigeteit találjuk: különféle, elsősorban cseres- és mészkedvelő, ritkábban gyertyános- és mészkerülő tölgyeseket, bokorerdőket, erdőssztyepréteket, néhol löszpusztagyepeket is. A terület élőhelye a Natura 2000 jelölő faj vöröshasú unkának.
A terület településrendezési szabályozása	A 143/2002. (VIII. 07.) Kt. sz. határozattal jóváhagyott településszerkezeti terv (településszerkezeti terv II. ütem.), Szentendre Város Önkormányzat Képviselő-testületének 42/2008.(XI. 14.), a 22/2006.(V. 19.) és 32/2004.(VIII. 30.) sz. rendeletekkel módosított 21/2002. (VIII. 15.) Önk. sz. rendelete (forrás: www.szentendre.hu).A településszerkezeti terv szerint ipari gazdasági terület, a szabályozási terv viszont „nem szabályzott (gazdasági területfejlesztés)”-ként tartalmazza. A Pesttervnél lévő települési adatszolgáltatásban a TSZT. határozat ismert, mint gazdasági terület. SZT nem készült a területre.
A kijelölés alapjául szolgáló élőhelyekre és fajokra gyakorolt, várhatóan kedvezőtlen hatások leírása, mértéke, térbeli kiterjedése:	Városias települési térség kijelölése Natura 2000 területen az alábbi területnagyságokkal: 12 ha. Korábban is mindkét terület a „Városias települési térségbe” kategóriájába tartozott. A terület a Nemzeti Ökológiai Hálózat övezetén kívülre esik.
Összegzés:	Nem feloldható konfilktus. A konfliktus nem feloldható a beépítés az élőhelyeket megsemmisítené. Törlése a Natura 2000 hálózatból nem indokolt.

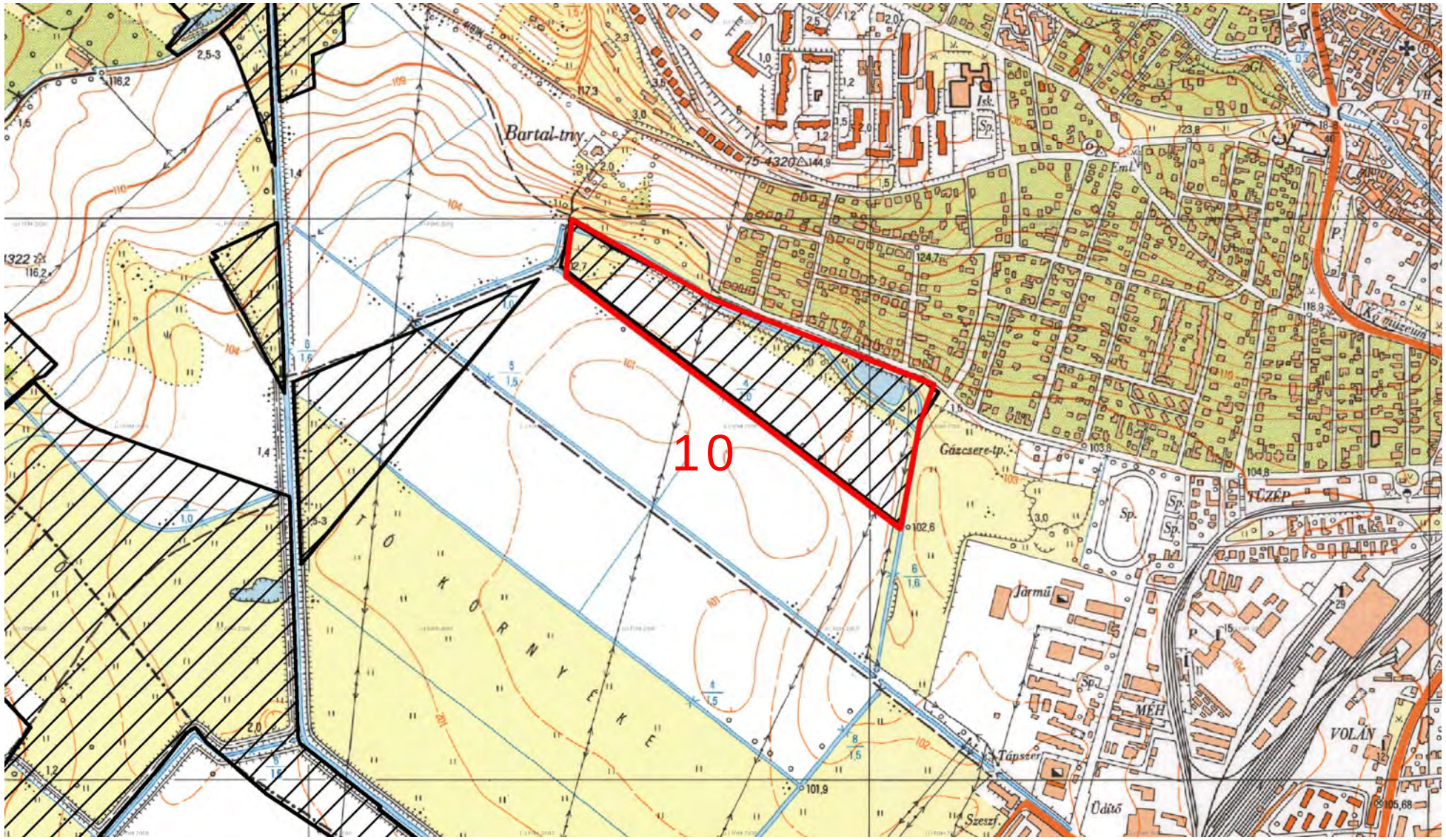
10
Bartal-tny.
Gázcsere-tp.
TÜZÉP
Jármű
MÉH
VOLÁN
Tápszer
Szeszf.
Üdítő
TÖKÖRNYÉKE

11.	**Hagyományosan vidéki települési térség a Natura 2000 területen**	
	Natura 2000 terület neve:	Duna és ártere
	Natura 2000 terület kódja:	HUDI20034
Település:	Szigetmonostor	
A terület státusza:	kiemelt jelentőségű természetmegőrzési terület	

A közösségi jelentőségű fajoknak, illetve élőhely típusoknak a felsorolása:

Faj kód	Magyar név (latin név)	Pop.	Megőrzés	Élőhelytíp.kódja (* = kiem.)	Reprezentativitás	Kiterjedés (%)
1335	Ürge (Spermophilus citellus)	C	B	3270	C	1
1166	Közönséges tarajosgőte (Triturus cristatus)	C	C	91E0 *	B	3
1220	Mocsári teknős (Emys orbicularis)	C	C	91F0	B	1
1188	Vöröshasú unka (Bombina bombina)	C	C	6440	B	3
2522	Garda (Pelecus cultratus)	C	C	6510	C	1
1124	Halványfoltú küllő (Gobio albipinnatus)	C	C			
1114	Leánykoncér (Rutilus pigus)	B	C			
1159	Magyar bucó (Zingel zingel)	B	C			
1160	Német bucó (Zingel streber)	C	C			
1130	Ragadozó őn (Aspius aspius)	B	C			
1145	Réticsík (Misgurnus fossilis)	C	C			
1157	Selymes durbincs (Gymnocephalus schraetzer)	B	C			
1134	Szivárványos ökle (Rhodeus sericeus amarus)	C	C			
2555	Széles durbincs (Gymnocephalus baloni)	C	C			
1098	Ingola fajok (Eudontomyzon spp.)	B	C			
1149	Vágócsík (Cobitis taenia)	C	C			
4026	Kerekvállú állasbogár (Rhysodes sulcatus)	C				
1084	Remetebogár (Osmoderma eremita *)	B				
1032	Tompa folyamkagyló (Unio crassus)	C				
4026	Kerekvállú állasbogár (Rhysodes sulcatus)	C				

Általános növényföldrajzi leírás:	A Duna parti részeken vízhez kötött, azonális élőhelytípusok alakultak ki. A táj jelentős része ártér, a zátonyok pionír növényzete és a teljes folyóparti zonáció – bokorfüzesek, puhafa- és keményfaligetek- megtalálható, ez utóbbiaknak csak maradványai vannak. A fűz-nyár ligeterdők egy része jó állapotú (nyári tőzike-Leucojum aestivum, lieti csillagvirág – Scilla vindobonensis, ligeti szőlő – Vitis sylvestris), de intenzív használat (turizmus) miatt sokfelé degradáltak, másutt nemesnyárasokat telepítettek helyükre. A ligeterdők szegélyében ártéri kaszálókat, mocsár-, ritkán lápréteket találunk (szibériai nőszirom – Iris sibirica, kígyónyelv – Ophioglossum vulgatum). A Duna kiságában – részben a folyószabályozás miatt – szigetek alakultak ki holtágakkal. A sziget belsejének késői holocén, erősen meszes futóhomokján és a pesti oldal egyes területein az alföldi homoki növényzet jelllemző. Fajszám: 400-600; védett fajok száma 40-60; özönfajok: zöld juhar, bálványfa, gyalogakác, selyemkóró, tájidegen fajok: őszirózsa fajok, amerikai kőris, akác, aranyvessző fajok. A sziget kisebb része üdülőkkel beépített, nagyobbrészt Natura 2000 jelölő élőhely ártéri puhafás ligeterdő.
A terület településrendezési szabályozása	A község honlapján (www.szigetmonostor.hu) található településszerkezeti terv és szabályozási terv is, de nem derül ki az ott lévő anyagokból, hogy önkormányzati határozattal/rendelettel jóváhagyott településrendezési eszközök lennének. A honlapon lévő településszerkezeti terv és szabályozási terv szerint a Szürkő-sziget (020 hrsz.) üdülőterület. Az Igazgatósághoz megküldött egyeztetési tervdokumentáció szerint azonban mind a településszerkezeti terv, mind a szabályozási terv szerint erdőterület/védelmi erdőterület. A Pesttervnél lévő települési adatszolgáltatásban a TSZT (199/2009. (IX.29.) határozat alapján üdülőterület. SZT nincs a Pesttervnél, tartalma nem ismert.
A kijelölés alapjául szolgáló élőhelyekre és fajokra gyakorolt, várhatóan kedvezőtlen hatások leírása, mértéke, térbeli kiterjedése:	Hagyományosan vidéki települési térség kijelölése Natura 2000 területen: 6 ha. A terület korábban is a „Hagyományosan vidáki települési térségbe” tartozott.
Összegzés:	Nem feloldható konfilktus. A Natura 2000 területből, ökológiai hálózatból történő törlése nem indokolt, a Duna és ártere site szerves része.

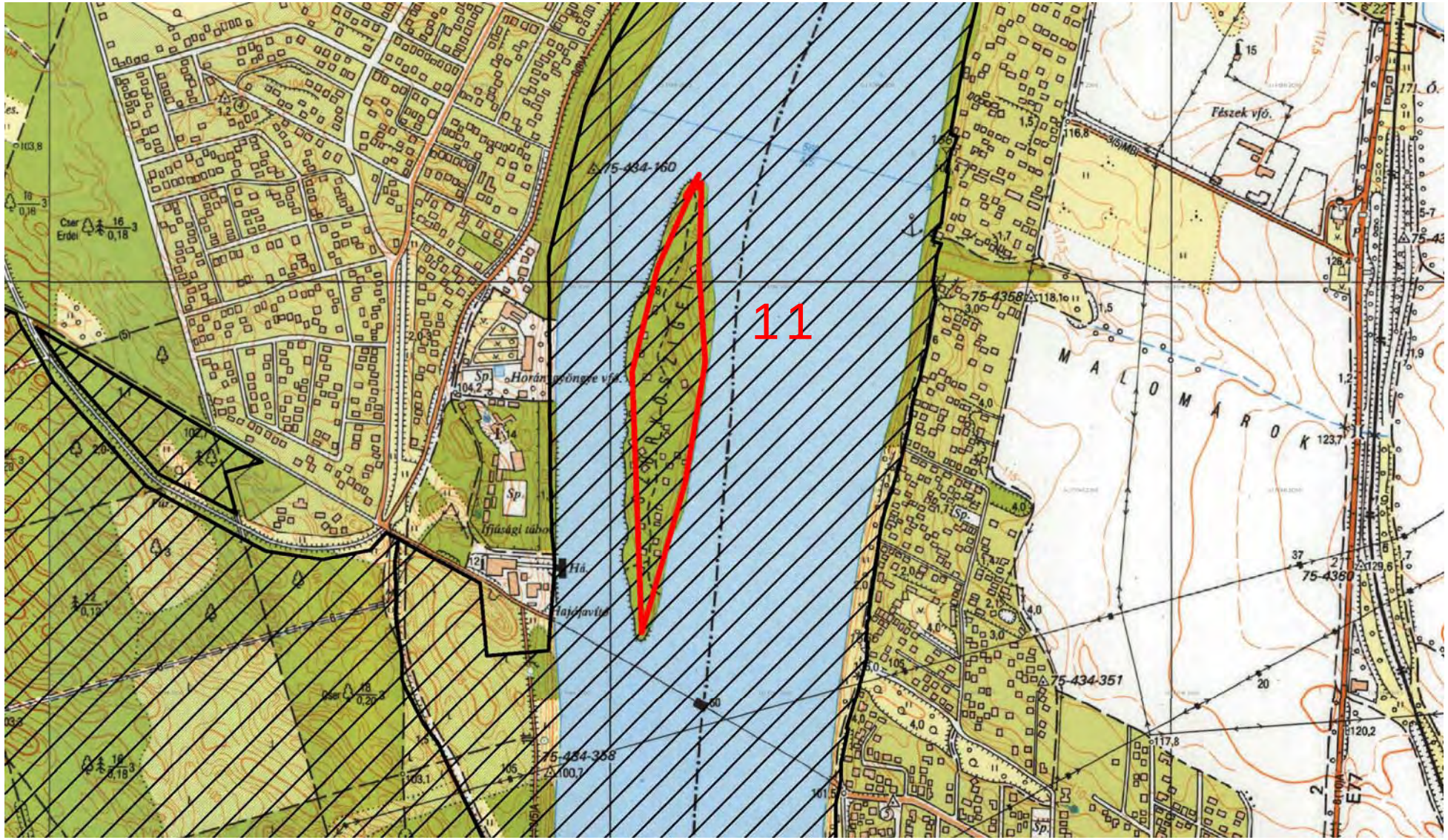
11
75-434-160
Fészek víró
MALOMÁROK
75-4358
75-4360
75-434-351
75-434-358
Ifjúsági tábor
E77

12.	**Hagyományos vidéki települési térség a Natura 2000 területen**	
	Natura 2000 terület neve:	Pilis és Visegrádi-hegység
	Natura 2000 terület kódja:	HUDI20039

Település:	Tinnye
A terület státusza:	kiemelt jelentőségű természetmegőrzési terület

A közösségi jelentőségű fajoknak, illetve élőhely típusoknak a felsorolása:

Faj kód	Magyar név (latin név)	Pop.	Megőrzés	Élőhelytíp.kódja (* = kiem.)	Reprezenta-tivitás	Kiterje-dés (%)
1307	Hegyesorrú denevér (Myotis blythii)	C	C	6190	B	1
1303	Kis patkósdenevér (Rhinolophus hipposideros)	C	C	6240 *	C	1
1324	Közönséges denevér (Myotis myotis)	B	C	8150	C	1
1304	Nagy patkósdenevér (Rhinolophus ferrumequinum)	C	C	8310	B	1
1188	Vöröshasú unka (Bombina bombina)	C	B	9130	A	18
1124	Halványfoltú küllő (Gobio albipinnatus)	C	B	9150	C	2
1138	Petényi-márna (Barbus meridionalis)	C	B	9180 *	C	2
1134	Szivárványos ökle (Rhodeus sericeus amarus)	C	B	40A0 *	C	3
1089	Gyászcincér (Morimus funereus)	C	B	91E0 *	C	1
1087	Havasi cincér (Rosalia alpina *)	B	C	91G0 *	A	35
1079	Kék pattanóbogár (Limoniscus violaceus)	C	C	91H0 *	C	5
1093	Kövi rák (Austropotamobius torrentium *)	A	B	91M0	A	25
4013	Magyar futrinka (Carabus hungaricus)	C	B	8210	C	1
1088	Nagy hőscincér (Cerambyx cerdo)	B	B	6210	C	2
1083	Szarvasbogár (Lucanus cervus)	B	B	8220	C	2
2327	Bíboros sallangvirág (Himantoglossum caprinum)	C	B			
2093	Leánykökörcsin (Pulsatilla grandis)	B	B			
4118	Magyar gurgolya (Seseli leucospermum)	C	B			
4112	Magyar vadkörte (Pyrus magyarica *)	A	B			
2170	Magyarföldi husáng (Ferula sadleriana *)	A	B			
4067	Piros kígyószisz (Echium russicum)	C	B			
4077	Szent István-szegfű (Dianthus plumarius)	B	B			

Általános növényföldrajzi leírás:	A kistáj növényzete sokban hasonlít a Mezőföldére, de kisebb területen metalálható a középhegységekre jellemző vegetáció is. A kistájat ma már szántók uralják, közöttük a természets vegetáció maradványainak jellegzetesebb (és legkiterjedtebb) képviselői a löszgyepek és az erdőssztyeprétek. A kistáj mai mértékű fátlansága az évszázados emberi hatásokra vezethető vissza, de a száraz gyepi fajok itteni nagy gyakorisága jelzi, hogy a vidéket feltehetőleg hajdan sem csal zárt erdők boríthatták. Valószínűleg a meredek D-i lejtőkön az erdő felnyílt, ilyen helyeken fordulhattak elő a gyakran K-ies elterjedésű sztyep- és erdőssztyep-fajok (vetővirág- Sternbergia colchiciflora, piros kigyószisz Echium maculatum, sugaras zsoltina – Serratula radiata, macskahere – Phlomis tuberosa, festő csülleng – Isatis tinctoria, kései pitypang – Taraxacum serotinum), amelyek az erdőirtásokkal nyertek nagyobb életteret- majd a gyepfeltörésekkel újra visszoaszorultak. A löszös, laza üledéken kialakult elegyes tölgyesekből már sokkal kevesebb maradt. A nagy kiterjedésű laza üledékkel fedett tájban szigetszerűen kiemelkedő mészkőhegyek vegetációja és flórája hegyvidéki jellegű, itt a D-ies oldalakat lejtősztyepek, sziklagyepek, bokorerdők, mészkedvelő tölgyesek fedik, míg É-iasakon gyertáynos-tölgyesek, ritkán bükkösök jellennek. A köves sztyeplejtők flórája a löszgyepekéhez hasonlóan gazdag. A területen nagyrészt Natura 2000 jelölő élőhely szubpannon sztyeppek és löszgyepek találhatóak, kisebb részben rontott száraz gyepek és magassásosok.
A terület településrendezési szabályozása	A Pesttervnél lévő települési adatszolgáltatásban a TSZT 52/2008 (XII. 18.). határozat ismert, mely szerint lakóterület. SZT nincs a Pesttervnél, tartalma nem ismert.
A kijelölés alapjául szolgáló élőhelyekre és fajokra gyakorolt, várhatóan kedvezőtlen hatások leírása, mértéke, térbeli kiterjedése:	Hagyományosan vidéki települési térség kijelölése Natura 2000 területen: 11 ha. A terület korábban is a „Hagyományosan vidáki települési térségbe” tartozott. A terület része a Nemzeti Ökológiai Hálózatnak.
Összegzés:	A konfliktus jelen helyzetben nem feloldható. Törlése a Natura 2000 hálózatból és az ökológiai hálózatból nem indokolt.

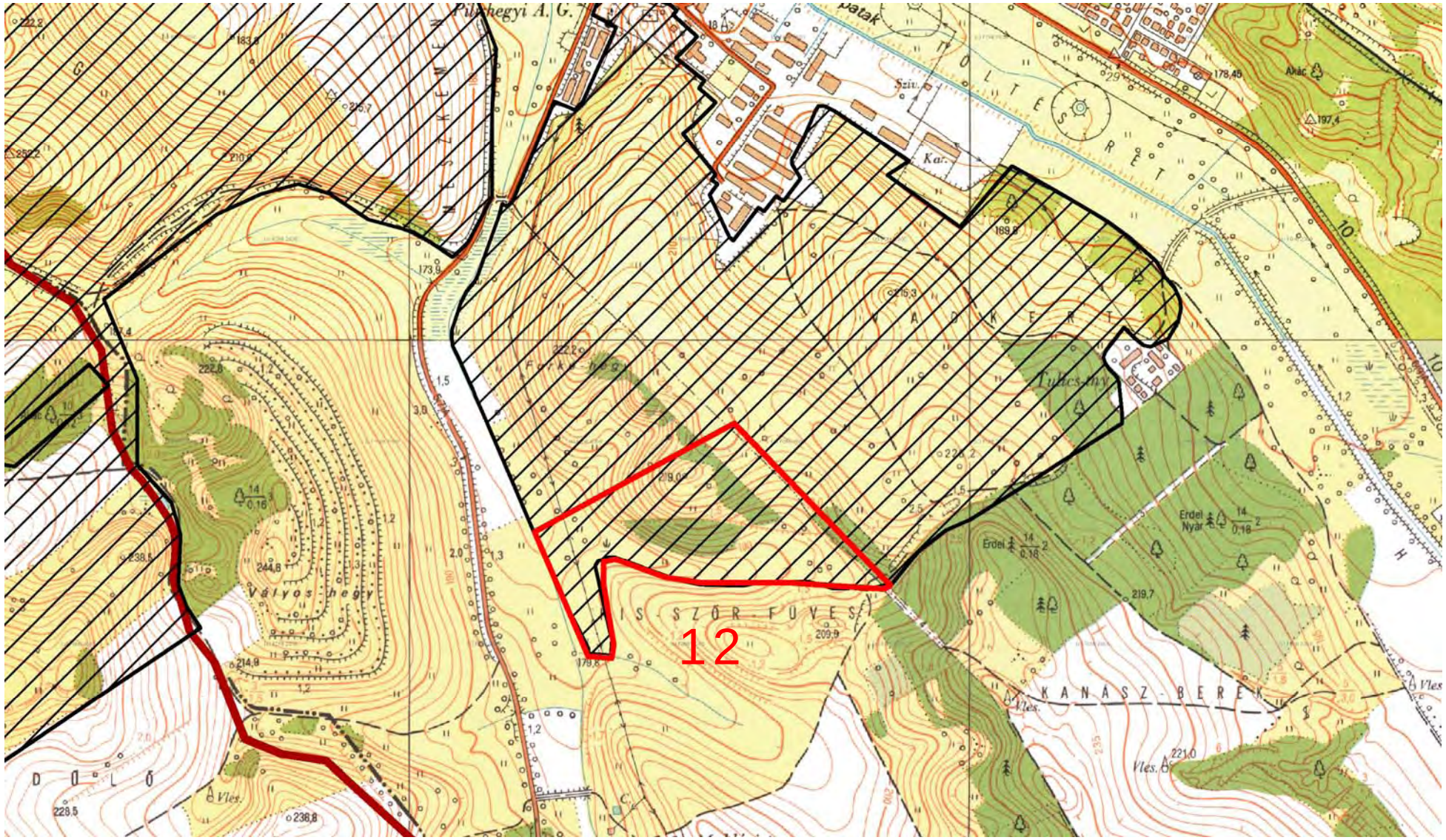
12
Vályos-hegy
KANASZ-BEREK
DOLÓ
Erdei Nyár
Erdei
Akác
Vles.
178,45
197,4
189,6
219,7
209,9
244,8
238,5
228,5
238,8
221,0
214,9
222,8
173,9
179,8
10

13.	**Városias települési térség kijelölése Natura 2000 területen**	
	Natura 2000 terület neve:	Érd-tétényi plató
	Natura 2000 terület kódja:	HUDI20017
Település:	Törökbálint	
A terület státusza:	kiemelt jelentőségű természetmegőrzési terület	

A közösségi jelentőségű fajoknak, illetve élőhely típusoknak a felsorolása:

Faj kód	Magyar név (latin név)	Pop.	Megőrzés	Élőhelytíp.kódja (* = kiem.)	Reprezen ta-tivitás	Kiterjedés (%)
4055	Eurázsiai rétisáska (Stenobothrus eurasius)	C	C	6110 *	B	2
1089	Gyászcincér (Morimus funereus)	C	C	6240 *	A	40
4013	Magyar futrinka (Carabus hungaricus)	C	B	91H0 *	C	20
4048	Magyar tarsza (Isophya costata)	C	B	91M0	B	20
4032	Magyar tavaszi-fésűsbagoly (Dioszeghyana schmidtii)	C	B	40A0 *	B	5
4029	Magyar ősziaraszoló (Chondrosoma fiduciarium)	A	B	6190	C	10
1088	Nagy hőscincér (Cerambyx cerdo)	C	B			
1083	Szarvasbogár (Lucanus cervus)	C	C			
2285	Homoki kikerics (Colchicum arenarium)	C	B			
4118	Magyar gurgolya (Seseli leucospermum)	C	C			

Általános növényföldrajzi leírás:	Jelentős részben beépített, ill. felszántott kistáj, a természetesebb vegetációval borított terület nem éri el a 20%-ot, és jelenleg is fogyatkozóban van. A mészkőfennsík nagy részén zárt és ligetes molyhos tölgyes erdők adták az eredeti növényzet nagyobb részét, amelyekhez más tölgyesek csatlakoztak (cseres-, gyertyános- és lösztölgyesek). Ezek maradványait elsősorban a kistáj középső és Ny-i részén találjuk (magyar zergevirág – Doronicum hungaricum, bajuszos kásafű – Piptatherm virescens, nagyezerjófű – Dictamnus albus). Jelentős még a köves talajú száraz gyepek kiterjedése, ezekben a sziklagyepek és a félszáraz irtásrétek jellegei keverednek –mindez megmutatkozik fajkészletükben is (sudár rozsnok – Bromus erectus, deres csenkesz – Festuca pallens, szarvaskocsord –Peucadanum cervaria, sarlós buvákfű – Bupleurum falcatum, sárga len – Linum flavum). A törökbálinti keserűsós források körüli szikes növényzet mára jóformán eltűnt. A területen Natura 2000 jelölő élőhelyek pannon sziklagyepek, és szubpannon sztyeppek találhatóak.
A terület településrendezési szabályozása:	A területre (Törökbálint, volt lőszerraktár) jóváhagyott Szabályozási Terv áll rendelkezésre: 26/2006. (VIII. 28.) Ök. rendelet. A terület Natura 2000 kijelölésére vonatkozóan többször is volt a Duna-Ipoly Nemzeti Park Igazgatósággal egyeztetés. Az Igazgatóság 4188/2/2005. sz. állásfoglalása, valamint a 2008.12.03.-án tartott egyeztetés jegyzőkönyve alapján megállapítható, hogy a kijelölés határvonalának pontosítása indokolt. A pontosítás csak a fent említett állásfoglalásban rögzített telekmegosztás után kezdeményezhető a Duna-Ipoly Nemzeti Park Igazgatóság bevonásával. A Pesttervnél lévő települési adatszolgáltatásban a TSZT. határozat ismert, mely szerint gazdasági terület. SZT szerint (26/2006. (VIII. 28.) ök. rendelet) alapján. is gazdasági terület.
A kijelölés alapjául szolgáló élőhelyekre és fajokra gyakorolt, várhatóan kedvezőtlen hatások leírása, mértéke, térbeli kiterjedése:	Városias települési térség kijelölése Natura 2000 területen az alábbi területnagyság szerint: 78 ha. A terület fele a Nemzeti Ökológiai Hálózat övezetén kívülre esik. A terület korábban is a „Városias települési térség”-be tartozott.
Összegzés:	A konfliktus jelen helyzetben nem feloldható. Törlése a Natura 2000 hálózatból és az ökológiai hálózatból nem indokolt.

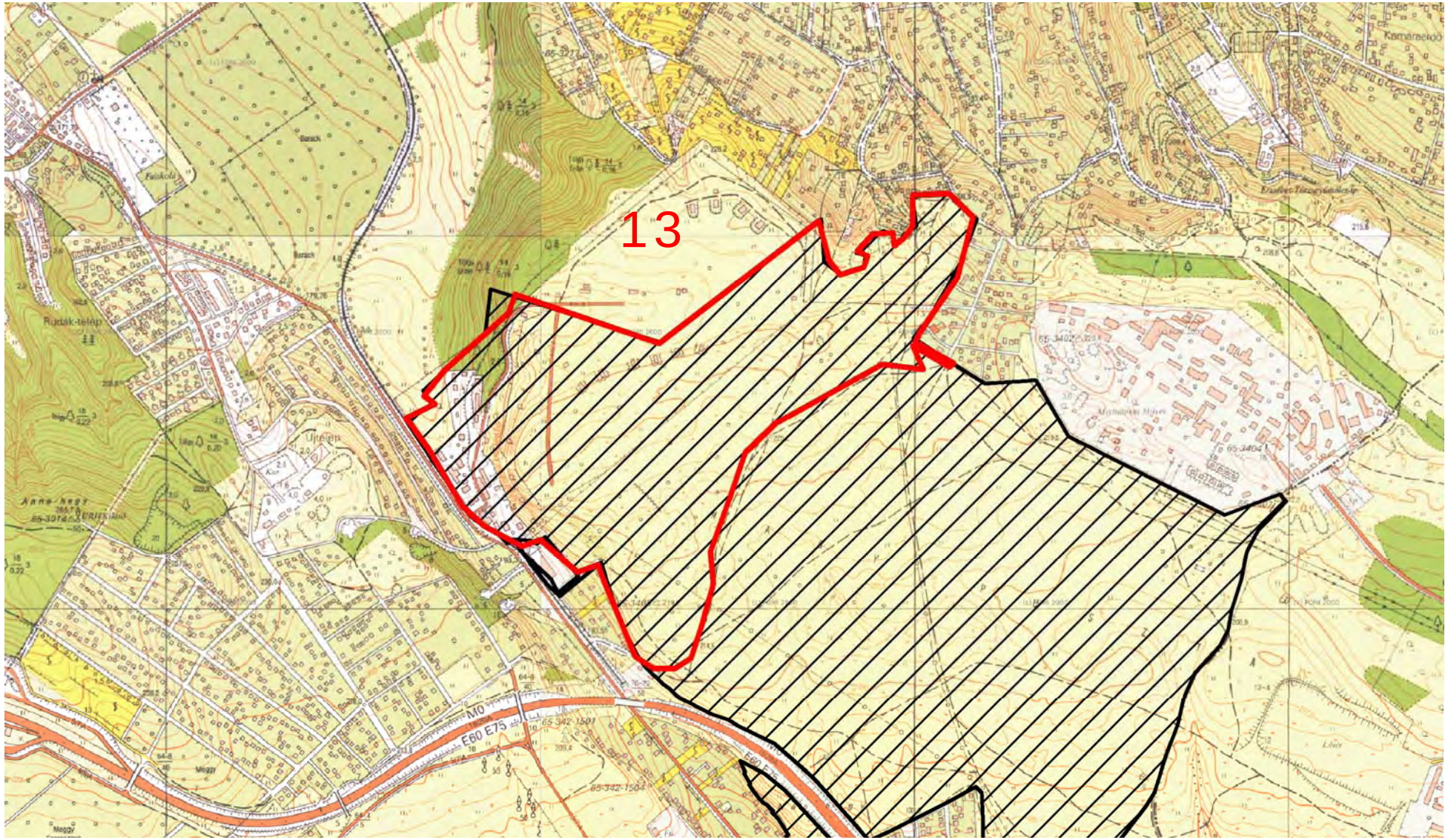
13
Anna-hegy
M0
E60 E75

3.3 A továbbtervezés során feloldható területhasználati konfliktusok

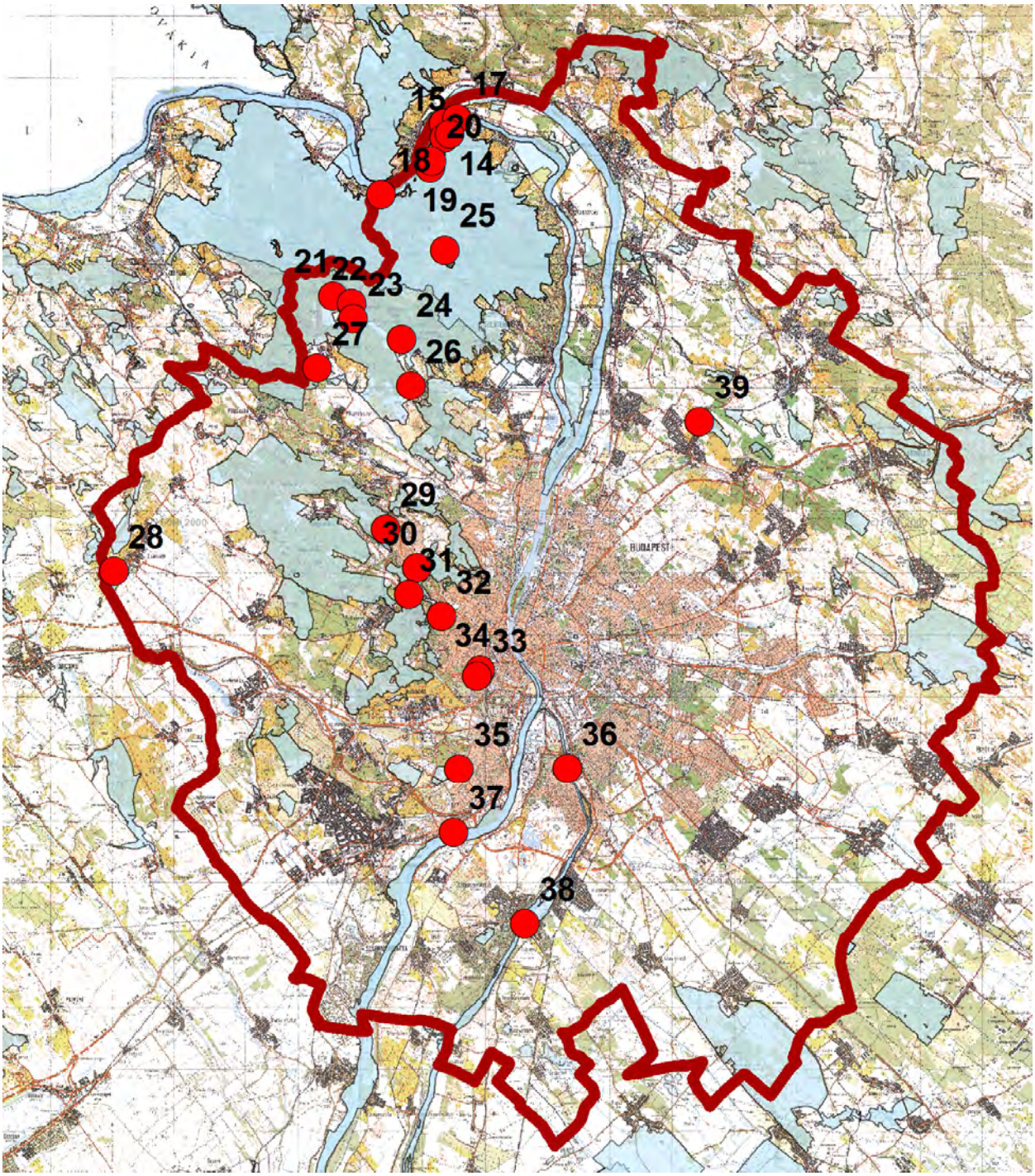

Áttekintő térkép a Natura 2000 területek és az Agglomerációs Terv beépítésre szánt területeinek konfliktusairól

14., 15., 16., 17.	Városias települési térség a Natura 2000 területen	
	Natura 2000 terület neve:	Pilis és Visegrádi-hegység
	Natura 2000 terület kódja:	HUDI20039
Település:	Visegrád	
A terület státusza:	kiemelt jelentőségű természetmegőrzési terület	

A közösségi jelentőségű fajoknak, illetve élőhely típusoknak a felsorolása:

Faj kód	Magyar név (latin név)	Pop.	Megőrzés	Élőhelytíp.kódja (* = kiem.)	Reprezenta-tivitás	Kiterje-dés (%)
1307	Hegyesorrú denevér (Myotis blythii)	C	C	6190	B	1
1303	Kis patkósdenevér (Rhinolophus hipposideros)	C	C	6240 *	C	1
1324	Közönséges denevér (Myotis myotis)	B	C	8150	C	1
1304	Nagy patkósdenevér (Rhinolophus ferrumequinum)	C	C	8310	B	1
1188	Vöröshasú unka (Bombina bombina)	C	B	9130	A	18
1124	Halványfoltú küllő (Gobio albipinnatus)	C	B	9150	C	2
1138	Petényi-márna (Barbus meridionalis)	C	B	9180 *	C	2
1134	Szivárványos ökle (Rhodeus sericeus amarus)	C	B	40A0 *	C	3
1089	Gyászcincér (Morimus funereus)	C	B	91E0 *	C	1
1087	Havasi cincér (Rosalia alpina *)	B	C	91G0 *	A	35
1079	Kék pattanóbogár (Limoniscus violaceus)	C	C	91H0 *	C	5
1093	Kövi rák (Austropotamobius torrentium *)	A	B	91M0	A	25
4013	Magyar futrinka (Carabus hungaricus)	C	B	8210	C	1
1088	Nagy hőscincér (Cerambyx cerdo)	B	B	6210	C	2
1083	Szarvasbogár (Lucanus cervus)	B	B	8220	C	2
2327	Bíboros sallangvirág (Himantoglossum caprinum)	C	B			
2093	Leánykökörcsin (Pulsatilla grandis)	B	B			
4118	Magyar gurgolya (Seseli leucospermum)	C	B			
4112	Magyar vadkörte (Pyrus magyarica *)	A	B			
2170	Magyarföldi husáng (Ferula sadleriana *)	A	B			
4067	Piros kígyószisz (Echium russicum)	C	B			
4077	Szent István-szegfű (Dianthus plumarius)	B	B			

Általános növényföldrajzi leírás:	14.) A területen részben Natura 2000 jelölő élőhely cseres tölgyes található, részben degradált parkoló. (15., 16) A terület részben beépített, részben Natura 2000 jelölő élőhely cseres tölgyessel borított. A (17) terület beépítetlen, részben Natura 2000 jelölő élőhely gyertyános tölgyessel, részben jellegtelen mezofil gyeppel borított.
A terület településrendezési szabályozása	A jóváhagyott településrendezési eszközök: 185/2004. (VI. 30.) sz. határozat a településszerkezeti tervről, 5/2004. (VII. 01.) sz. rendelet a helyi építési szabályzatról. 14.) A Silvanus szálloda területének bővítésére vonatkozóan 2005. évben folyt a településszerkezeti terv és szabályozási terv módosítás véleményezi eljárása. A Silvanus szálloda övezeti határának módosításához az Igazgatóság nem járult hozzá. Így értelmezésében a terület beépítésre nem szánt erdőterületbe sorolt a településrendezési tervben. 15.) A településszerkezeti terv szerint üdülőházas üdülőterület, a szabályozási terv Üü-3 jelű övezetbe sorolja. A Pesttervnél lévő települési adatszolgáltatásban a TSZT. határozat ismert. A területről a 5/2004. (VII. 01.) sz. rendelet (SZT) szerint üdülőterület (Étterem területe). 16.) A településszerkezeti terv szerint részben különleges terület, részben üdülőházas üdülőterület. A szabályozási terv beépítésre szánt különleges Kk-1 jelű övezetbe és üdülőterület Üü-1 jelű övezetbe sorolja.A Pesttervnél lévő települési adatszolgáltatásban a TSZT. határozat ismert. A területről a 5/2004. (VII. 01.) sz. rendelet (SZT) szerint üdülőterület (Latinovics villa és környéke SZt-ben telekhatár szerinti teljes terület került besorolásra) 17.) A településszerkezeti terv szerint részben beépítésre szánt vízgazdálkodási terület, részben különleges terület és üdülőterület. A szabályozási terv Kvg, Üü-8 és Ktör jelű övezetekbe sorolja
A kijelölés alapjául szolgáló élőhelyekre és fajokra gyakorolt, várhatóan kedvezőtlen hatások leírása, mértéke, térbeli kiterjedése:	Városias települési térség kijelölése Natura 2000 területen az alábbi területnagysággal: 15. (0,4ha), 16. (5 ha), 17. (3 ha). A 14., 15., 16., 17. –es területek az Nemzeti Ökológiai Hálózat területén kívül esnek, ezért az övezeti szabályok nem vonatkoznak ezekre a területekre. A területek korábban is a „Városias települési térségbe” tartoztak, nem a BATrT felülvizsgálat változtatta meg besorolásukat.
Összegzés:	A konfliktus feloldható a településrendezési terv szabályozási tervében. Az esetleges építési engedélyezések során a Natura 2000 jelölő élőhely védelme biztosítható a terület üdülőházas funkciója mellett. Törlése a Natura 2000 hálózatból és az ökológiai hálózatból nem indokolt.

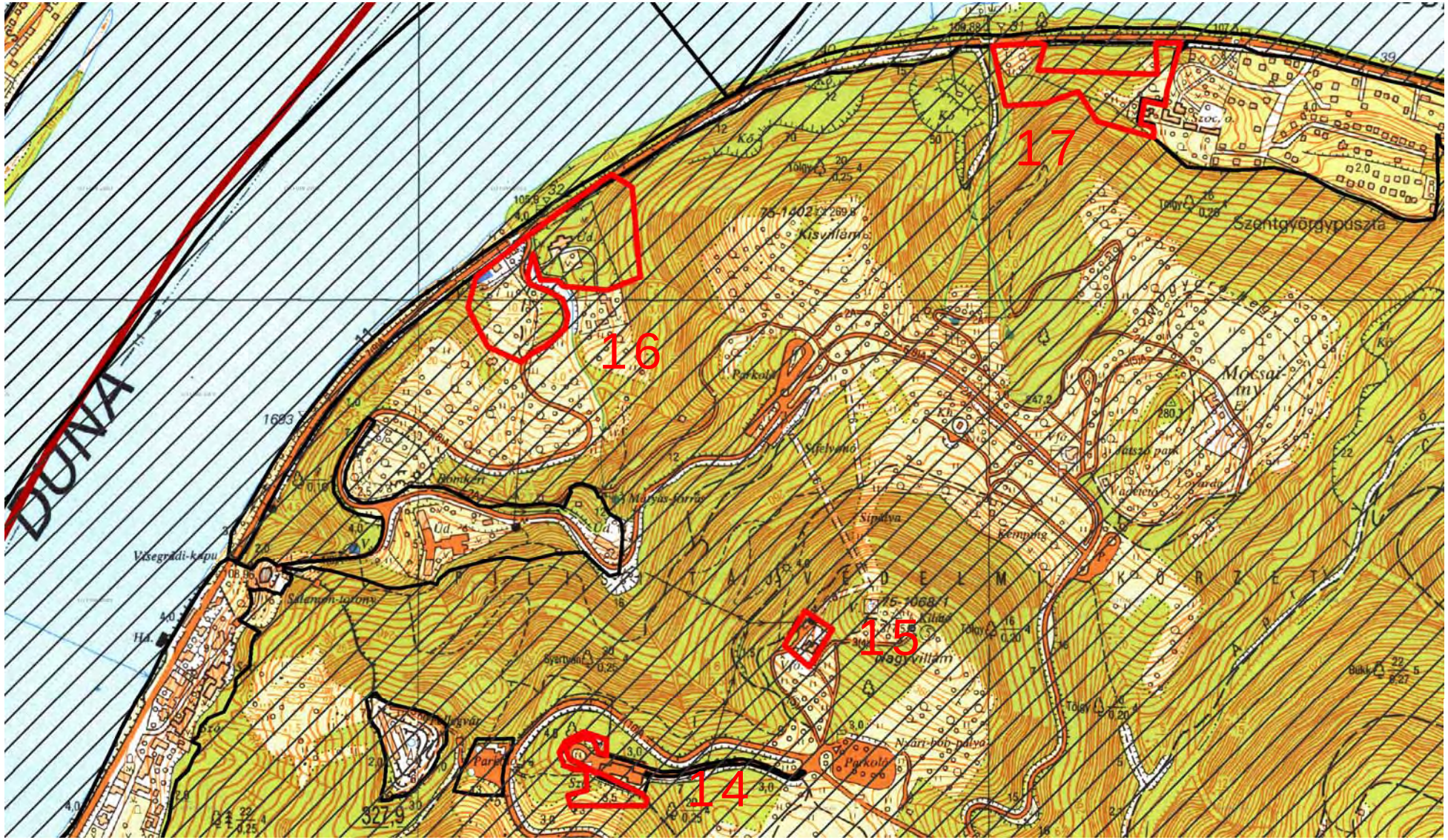
DUNA
17
16
15
14
Szentgyörgypuszta
Kisvillám
Nagyvillám
Mocsár
Visegrádi-kapu
Salamon-torony
Parkoló
Sípálya
Kemping
Nyári-bob-pálya
Vadtető
Vetető park
Mátyás-forrás
Bánakeri
Ud.
327,9
1693

18., 19., 20.	Városias települési térség a Natura 2000 területen	
	Natura 2000 terület neve:	Pilis és Visegrádi-hegység
	Natura 2000 terület kódja:	HUDI20039
Település:	Visegrád	
A terület státusza:	kiemelt jelentőségű természetmegőrzési terület	

A közösségi jelentőségű fajoknak, illetve élőhely típusoknak a felsorolása:

Faj kód	Magyar név (latin név)	Pop.	Megőrzés	Élőhelytíp.kódja (* = kiem.)	Reprezenta-tivitás	Kiterje-dés (%)
1307	Hegyesorrú denevér (Myotis blythii)	C	C	6190	B	1
1303	Kis patkósdenevér (Rhinolophus hipposideros)	C	C	6240 *	C	1
1324	Közönséges denevér (Myotis myotis)	B	C	8150	C	1
1304	Nagy patkósdenevér (Rhinolophus ferrumequinum)	C	C	8310	B	1
1188	Vöröshasú unka (Bombina bombina)	C	B	9130	A	18
1124	Halványfoltú küllő (Gobio albipinnatus)	C	B	9150	C	2
1138	Petényi-márna (Barbus meridionalis)	C	B	9180 *	C	2
1134	Szivárványos ökle (Rhodeus sericeus amarus)	C	B	40A0 *	C	3
1089	Gyászcincér (Morimus funereus)	C	B	91E0 *	C	1
1087	Havasi cincér (Rosalia alpina *)	B	C	91G0 *	A	35
1079	Kék pattanóbogár (Limoniscus violaceus)	C	C	91H0 *	C	5
1093	Kövi rák (Austropotamobius torrentium *)	A	B	91M0	A	25
4013	Magyar futrinka (Carabus hungaricus)	C	B	8210	C	1
1088	Nagy hőscincér (Cerambyx cerdo)	B	B	6210	C	2
1083	Szarvasbogár (Lucanus cervus)	B	B	8220	C	2
2327	Bíboros sallangvirág (Himantoglossum caprinum)	C	B			
2093	Leánykökörcsin (Pulsatilla grandis)	B	B			
4118	Magyar gurgolya (Seseli leucospermum)	C	B			
4112	Magyar vadkörte (Pyrus magyarica *)	A	B			
2170	Magyarföldi husáng (Ferula sadleriana *)	A	B			
4067	Piros kígyószisz (Echium russicum)	C	B			
4077	Szent István-szegfű (Dianthus plumarius)	B	B			

Általános növényföldrajzi leírás:	18) A terület nagy része beépített, degradált terület, kis része Natura 2000 jelölő élőhely pannon gyertyános tölgyes. 19, 20.) A területen részben Natura 2000 jelölő élőhely szubpannon sztyeppek találhatóak, a terület jelenleg nem beépített.
A terület településrendezési szabályozása	18) A jóváhagyott településrendezési eszközök: 185/2004. (VI. 30.) sz. határozat a településszerkezeti tervről, 5/2004. (VII. 01.) sz. rendelet a helyi építési szabályzatról. A településszerkezeti terv szerint különleges kiállítás terület, a szabályozási terv beépítésre szánt különleges területbe, kiállítási terület (Kk-4) övezetbe és történelmi emlékek területe (Ktör) övezetbe sorolja. A Pesttervnél lévő települési adatszolgáltatásban a TSZT. határozat ismert. A 5/2004 (VII.1) Önk. r. alapján az SZT Római erőd és környéke különleges terület 3%-os beépítéssel szerepel. 19) A jóváhagyott településrendezési eszközök: 185/2004. (VI. 30.) sz. határozat a településszerkezeti tervről, 5/2004. (VII. 01.) sz. rendelet a helyi építési szabályzatról. A településszerkezeti terv szerint üdülőterület, a szabályozási terv Üh-3 jelű övezetbe sorolja. A területről a 5/2004. (VII. 01.) sz. rendelet (SZT) Doboskert területe nagyrészt biztosítja a terület védelmét (Ev, Z, Üh). 20) A 988-993, 996 településszerkezeti terv szerint üdülőterület, a szabályozási terv Üh-3 jelű övezetbe sorolja. A területről a 5/2004. (VII. 01.) sz. rendelet (SZT) üdülőterületben sorolja.
A kijelölés alapjául szolgáló élőhelyekre és fajokra gyakorolt, várhatóan kedvezőtlen hatások leírása, mértéke, térbeli kiterjedése:	Városias települési térség kijelölése Natura 2000 területen az alábbi területnagyságok szerint: 18 (4 ha), 19 (16 ha), 20 (2 ha). A 19., 20-as területek az Nemzeti Ökológiai Hálózat területén kívül esnek, ezért az övezeti szabályok nem vonatkoznak a területekre. A területek korábban is a „Városias települési térségbe” tartoztak.
Összegzés:	A konfliktus feloldható a településrendezési terv szabályozási tervében. 18) A továbbtervezés során a Natura 2000 jelölő élőhely védelme biztosítható a terület bemutató funkciója mellett. Törlése a Natura 2000 hálózatból és az ökológiai hálózatból nem indokolt 19-, 20.) Az esetleges építési engedélyezések során a Natura 2000 jelölő élőhely védelme biztosítható a terület üdülőházas funkciója mellett. Törlése a Natura 2000 hálózatból és az ökológiai hálózatból nem indokolt.

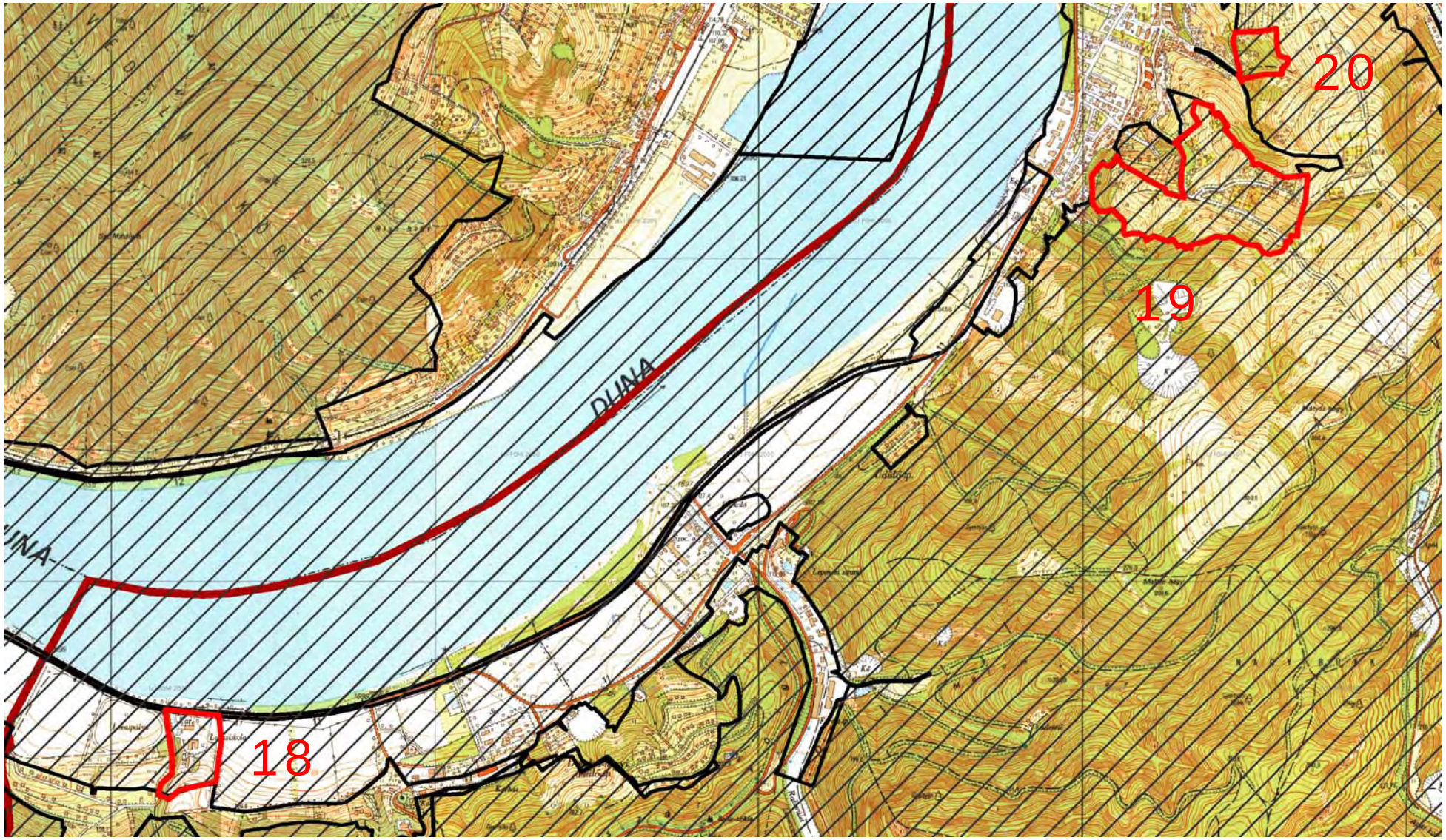
20
19
18
DUNA

21., 22., 23.	Települési térség a Natura 2000 területen	
	Natura 2000 terület neve:	Pilis és Visegrádi-hegység
	Natura 2000 terület kódja:	HUDI20039
Település:	Pilisszentkereszt	
A terület státusza:	kiemelt jelentőségű természetmegőrzési terület	

A közösségi jelentőségű fajoknak, illetve élőhely típusoknak a felsorolása:

Faj kód	Magyar név (latin név)	Pop.	Megőrzés	Élőhelytíp.kódja (* = kiem.)	Reprezenta-tivitás	Kiterje-dés (%)
1307	Hegyesorrú denevér (Myotis blythii)	C	C	6190	B	1
1303	Kis patkósdenevér (Rhinolophus hipposideros)	C	C	6240 *	C	1
1324	Közönséges denevér (Myotis myotis)	B	C	8150	C	1
1304	Nagy patkósdenevér (Rhinolophus ferrumequinum)	C	C	8310	B	1
1188	Vöröshasú unka (Bombina bombina)	C	B	9130	A	18
1124	Halványfoltú küllő (Gobio albipinnatus)	C	B	9150	C	2
1138	Petényi-márna (Barbus meridionalis)	C	B	9180 *	C	2
1134	Szivárványos ökle (Rhodeus sericeus amarus)	C	B	40A0 *	C	3
1089	Gyászcincér (Morimus funereus)	C	B	91E0 *	C	1
1087	Havasi cincér (Rosalia alpina *)	B	C	91G0 *	A	35
1079	Kék pattanóbogár (Limoniscus violaceus)	C	C	91H0 *	C	5
1093	Kövi rák (Austropotamobius torrentium *)	A	B	91M0	A	25
4013	Magyar futrinka (Carabus hungaricus)	C	B	8210	C	1
1088	Nagy hőscincér (Cerambyx cerdo)	B	B	6210	C	2
1083	Szarvasbogár (Lucanus cervus)	B	B	8220	C	2
2327	Bíboros sallangvirág (Himantoglossum caprinum)	C	B			
2093	Leánykökörcsin (Pulsatilla grandis)	B	B			
4118	Magyar gurgolya (Seseli leucospermum)	C	B			
4112	Magyar vadkörte (Pyrus magyarica *)	A	B			
2170	Magyarföldi husáng (Ferula sadleriana *)	A	B			
4067	Piros kígyószisz (Echium russicum)	C	B			
4077	Szent István-szegfű (Dianthus plumarius)	B	B			

Általános növényföldrajzi leírás:	A magasabb részeken, elsősorban a medencék peremén, a környező kistájakra jellemző vátozatos növényzet átnyúló darabjait és szigeteit találjuk: különféle, elsősorban cseres- és mészkedvelő, ritkábban gyertyános- és mészkerülő tölgyeseket, bokorerdőket, erdőssztyepréteket, néhol löszpusztagyepeket is. 21) A terület egy része beépített a volt honvédségi épületekkel, egy része viszont Natura 2000 jelölő élőhely gyertyános tölgyes 22) A terület egy része beépített, részben Natura 2000 jelölő élőhely féltermészetes szálkaperjés – rozsnokos száraz-félszáraz gyepek borítják. 23) A terület a pilisszentkereszti szurdok része, a volt mészégetők területe, beépítetlen. A sziklafalakon megtalálható a Natura 2000 jelölő élőhely mészkő sziklahasadék növényzet és a pannon sziklagyep.
A terület településrendezési szabályozása	21) Különleges honvédségi terület besorolású, Kh jelű övezet, beépítésre szánt különleges övezet. A Pesttervnél lévő települési adatszolgáltatásban a TSZT 73/2002. határozat ismert, amely szerint gazdasági terület. SZT nincs a Pesttervnél, tartalma nem ismert. 22) Jelenleg hétvégiházas üdülőterület/övezet, melyet a jelenleg folyamatban lévő településrendezési terv módosítás visszasorolásra tervezi korlátozott hasznosítású kertes mezőgazdasági területbe. A Pesttervnél lévő települési adatszolgáltatás szerint hétvégiházas üdülő terület. SZT nincs a Pesttervnél, tartalma nem ismert. 23) Jelenleg különleges régészeti terület, amelyet a folyamatban lévő településrendezési terv módosítás átsorolásra tervezi beépítésre nem szánt zöldfelületbe, közpark övezetbe. A Pesttervnél lévő települési adatszolgáltatás szerint hétvégiházas üdülő terület. SZT nincs a Pesttervnél, tartalma nem ismert.
A kijelölés alapjául szolgáló élőhelyekre és fajokra gyakorolt, várhatóan kedvezőtlen hatások leírása, mértéke, térbeli kiterjedése:	Települési térség kijelölése Natura 2000 területen az alábbi területnagyságok szerint: 21 (8 ha), 22 (6 ha), 23(2 ha). A területek besorolása nem változott: a 21., 22., 23., területek a „hagyományosan vidéki települési téségébe”. A 21.,22., 23-as területek az Nemzeti Ökológiai Hálózat övezetén kívül esnek, ezért a szabályok nem vonatkoznak a területekre.
Összegzés:	A konfliktus feloldható a településrendezési terv szabályozási tervében. 21) A továbbtervezés során a jó természeti állapotú élőhelyek megőrzése biztosítható, az épületekkel érintett roncsolt területrész beépítése nem okoz konfliktust. 22) A továbbtervezés során a jelenlegi beépítettség megőrzése, illetve a degradált részek esetleges beépítése mellett a jelölő élőhelyek megőrizhetőek. 23) A továbbtervezés során a jó természeti állapotú élőhelyek megőrzése biztosítható, a degradált területek (egykori mészégetők) régészeti bemutatása mellett. Törlése a Natura 2000 hálózatból és az ökológiai hálózatból nem indokolt.

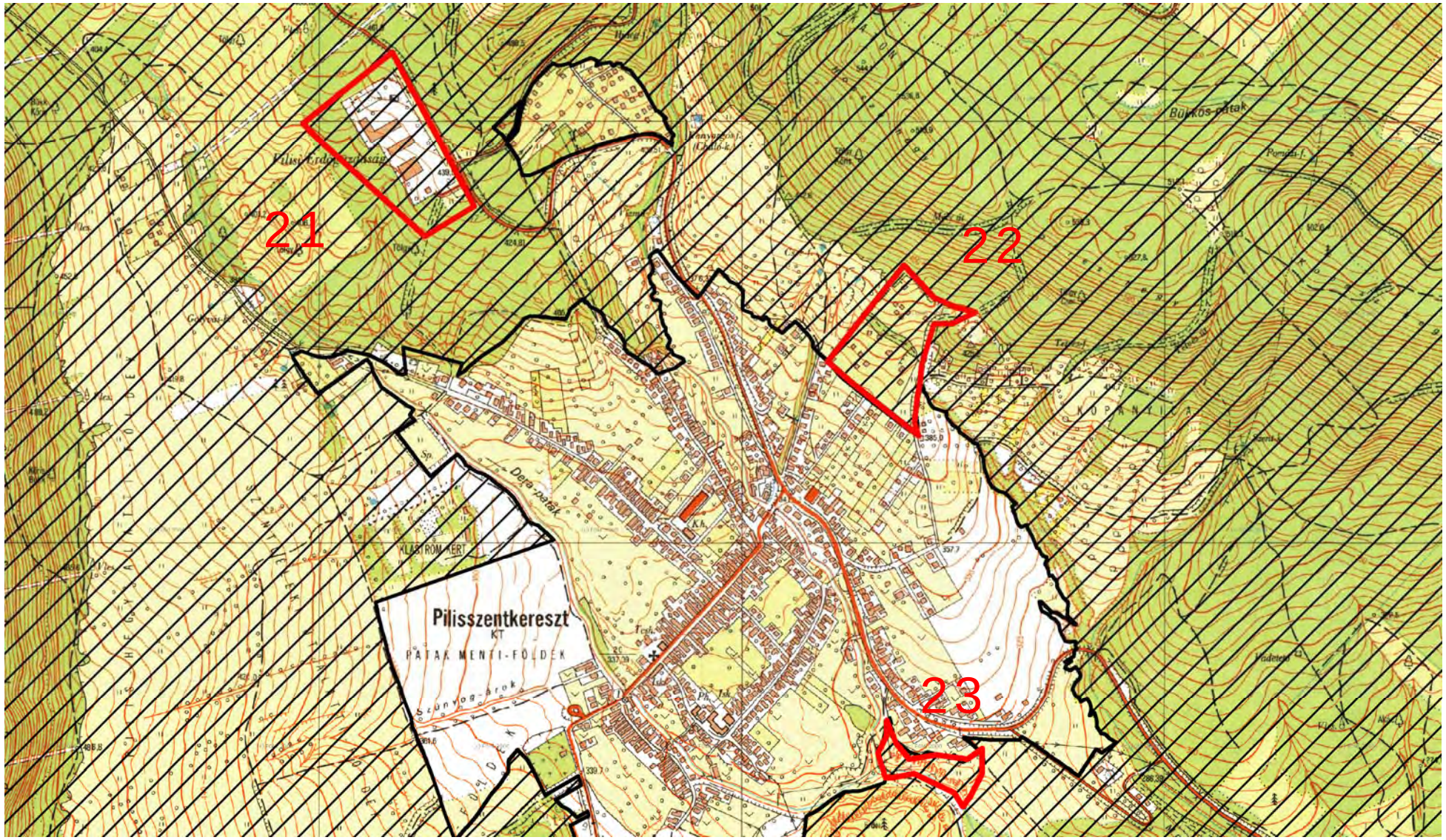
21
22
23
Pilisszentkereszt
KT
PATAK MENTI-FÖLDEK
KLASTROM-KERT
Dera-patak
Bükkös-patak

24.	**Városias települési térség a Natura 2000 területen**	
	Natura 2000 terület neve:	Pilis és Visegrádi-hegység
	Natura 2000 terület kódja:	HUDI20039
Település:	Pomáz	
A terület státusza:	kiemelt jelentőségű természetmegőrzési terület	

A közösségi jelentőségű fajoknak, illetve élőhely típusoknak a felsorolása:

Faj kód	Magyar név (latin név)	Pop.	Megőrzés	Élőhelytíp.kódja (* = kiem.)	Reprezenta-tivitás	Kiterje-dés (%)
1307	Hegyesorrú denevér (Myotis blythii)	C	C	6190	B	1
1303	Kis patkósdenevér (Rhinolophus hipposideros)	C	C	6240 *	C	1
1324	Közönséges denevér (Myotis myotis)	B	C	8150	C	1
1304	Nagy patkósdenevér (Rhinolophus ferrumequinum)	C	C	8310	B	1
1188	Vöröshasú unka (Bombina bombina)	C	B	9130	A	18
1124	Halványfoltú küllő (Gobio albipinnatus)	C	B	9150	C	2
1138	Petényi-márna (Barbus meridionalis)	C	B	9180 *	C	2
1134	Szivárványos ökle (Rhodeus sericeus amarus)	C	B	40A0 *	C	3
1089	Gyászcincér (Morimus funereus)	C	B	91E0 *	C	1
1087	Havasi cincér (Rosalia alpina *)	B	C	91G0 *	A	35
1079	Kék pattanóbogár (Limoniscus violaceus)	C	C	91H0 *	C	5
1093	Kövi rák (Austropotamobius torrentium *)	A	B	91M0	A	25
4013	Magyar futrinka (Carabus hungaricus)	C	B	8210	C	1
1088	Nagy hőscincér (Cerambyx cerdo)	B	B	6210	C	2
1083	Szarvasbogár (Lucanus cervus)	B	B	8220	C	2
2327	Bíboros sallangvirág (Himantoglossum caprinum)	C	B			
2093	Leánykökörcsin (Pulsatilla grandis)	B	B			
4118	Magyar gurgolya (Seseli leucospermum)	C	B			
4112	Magyar vadkörte (Pyrus magyarica *)	A	B			
2170	Magyarföldi husáng (Ferula sadleriana *)	A	B			
4067	Piros kígyószisz (Echium russicum)	C	B			
4077	Szent István-szegfű (Dianthus plumarius)	B	B			

Általános növényföldrajzi leírás:	A kistáj nagy része régóta lakott terület, régi közlekedési útvonal halad itt. A jelentős emberi tevékenység a kistáj természetszerű növényzetét kisebb, szigetszerű foltokra szorította vissza. Kis kiterjedése és fragmentáltsága ellenére a természetes növényzet maradéka igen változatos. A síkvidéki részeken, különösen É-kon, alföldi jellegű, homokon kialakult élőhelyeket , szórtan homoki gyepeket (magyar csenkesz- Festuca vaginata, kései szegfű –Dianthus serotinus, naprózsa – Fumana procumbens, , homoki varjúháj – Sedum hillebrandtii, fényes poloskamag – Corispermum nitidum, sőt ligetes homoki tölgyes erdőfoltot (Pilisjászfalu) is találunk. A patakok mellett, forrásos részeken még ma is megtaláljuk a korábbi nagyobb kiterjedésű lápi-mocsári növányzet maradványait: zsombéksásasokat, láp-, sás- és mocsárréteket, nádasokat (zsombék- és bugás sás –Carex elata, C. paniculata, kékperje – Molinia caerulea, lápi nyúlfarkfű – Sesleria uliginosa, kormos csáté – Schoenus nigricans, sziki kígyófű – Triglochin maritimum, ördögharaptafű – Succisa pratensis). A magasabb részeken, elsősorban a medencék peremén, a környező kistájakra jellemző vátozatos növényzet átnyúló darabjait és szigeteit találjuk: különféle, elsősorban cseres- és mészkedvelő, ritkábban gyertyános- és mészkerülő tölgyeseket, bokorerdőket, erdőssztyepréteket, néhol löszpusztagyepeket is. A terület részben beépített, részben Natura 2000 jelölő élőhely cseres tölgyes található rajta.
A terület településrendezési szabályozása	A hatályos településrendezési eszközök: 101/2010. (V. 4. sz. ök. határozat a településszerkezeti tervről, valamint Pomáz Város Önkormányzat Képviselő-testületének 16/2010. (V. 19.), az önkormányzati rendelete a város helyi építési szabályzatáról (32/2006. (III. 6.) Ök. rendelet a helyi építési szabályzatról) szerint különleges sportterület, a szabályozási terv szerint beépítésre nem szánt mezőgazdasági, Má-k jelű övezet. Új szabályozási terv készítés folyamatban.
A kijelölés alapjául szolgáló élőhelyekre és fajokra gyakorolt, várhatóan kedvezőtlen hatások leírása, mértéke, térbeli kiterjedése:	Városias települési térség kijelölése Natura 2000 területen az alábbi területnagyságok szerint: 24 (24 ha). A 24-es terület a Nemzeti Ökológiai Hálózat övezetén kívül esik, ezért az övezeti szabályok nem vonatkoznak a területe. A területek korábban is a „Városias települési térségbe” tartoztak.
Összegzés:	A konfliktus feloldható a településrendezési terv szabályozási tervében. A terület folyamatban levő szabályozási módosítása során a konfliktus feloldásra kerül, már megtörténtek az első egyeztetések.

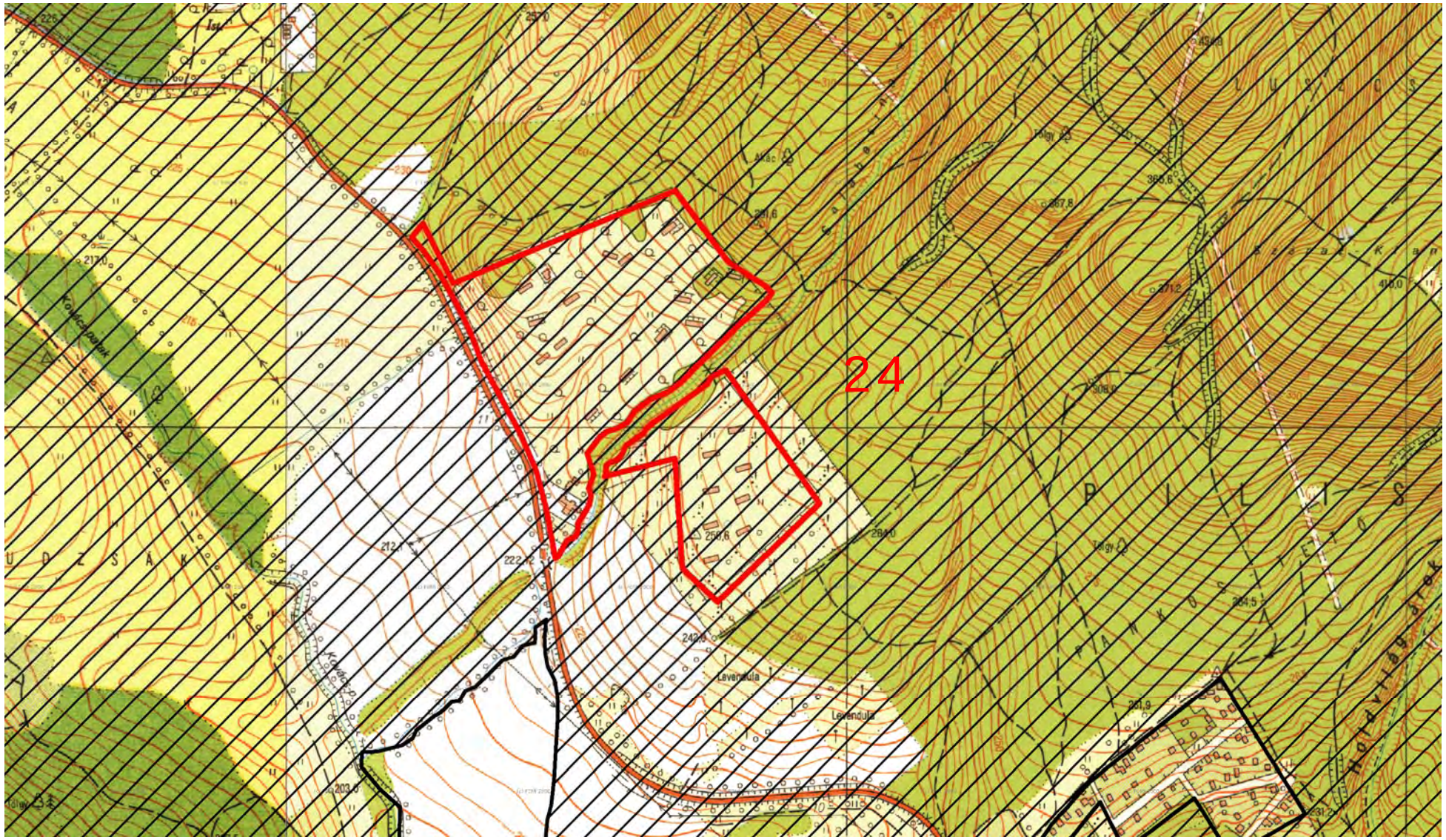
24
Levendula
Levendula

25.	**Hagyományosan vidéki települési térség a Natura 2000 területen**	
	Natura 2000 terület neve:	Pilis és Visegrádi-hegység
	Natura 2000 terület kódja:	HUDI20039
Település:	Pilisszentlászló	
A terület státusza:	kiemelt jelentőségű természetmegőrzési terület	

Faj kód	Magyar név (latin név)	Pop.	Megőrzés	Élőhelytíp.kódja (* = kiem.)	Reprezenta-tivitás	Kiterje-dés (%)
1307	Hegyesorrú denevér (Myotis blythii)	C	C	6190	B	1
1303	Kis patkósdenevér (Rhinolophus hipposideros)	C	C	6240 *	C	1
1324	Közönséges denevér (Myotis myotis)	B	C	8150	C	1
1304	Nagy patkósdenevér (Rhinolophus ferrumequinum)	C	C	8310	B	1
1188	Vöröshasú unka (Bombina bombina)	C	B	9130	A	18
1124	Halványfoltú küllő (Gobio albipinnatus)	C	B	9150	C	2
1138	Petényi-márna (Barbus meridionalis)	C	B	9180 *	C	2
1134	Szivárványos ökle (Rhodeus sericeus amarus)	C	B	40A0 *	C	3
1089	Gyászcincér (Morimus funereus)	C	B	91E0 *	C	1
1087	Havasi cincér (Rosalia alpina *)	B	C	91G0 *	A	35
1079	Kék pattanóbogár (Limoniscus violaceus)	C	C	91H0 *	C	5
1093	Kövi rák (Austropotamobius torrentium *)	A	B	91M0	A	25
4013	Magyar futrinka (Carabus hungaricus)	C	B	8210	C	1
1088	Nagy hőscincér (Cerambyx cerdo)	B	B	6210	C	2
1083	Szarvasbogár (Lucanus cervus)	B	B	8220	C	2
2327	Bíboros sallangvirág (Himantoglossum caprinum)	C	B			
2093	Leánykökörcsin (Pulsatilla grandis)	B	B			
4118	Magyar gurgolya (Seseli leucospermum)	C	B			
4112	Magyar vadkörte (Pyrus magyarica *)	A	B			
2170	Magyarföldi husáng (Ferula sadleriana *)	A	B			
4067	Piros kígyószisz (Echium russicum)	C	B			
4077	Szent István-szegfű (Dianthus plumarius)	B	B			

Általános növényföldrajzi leírás:	A hegység növényzetének majd minden tagja megfigyelhető a Pilis-hegy tömbjén. A leggyakoribbak az üde erdők: a magasabb tetőkön és az É-ias kitettségű oldalakon bükkösök és gyertyános tölgyesek találhatók. A D-ies oldalakra a fényben gazdag tölgyesek jellemzők: a lankás oldalakat cseres-kocsánytalan tölgyesek borítják, a meredekebb részek jellegzetes élőhelye a mészkedvelő tölgyes, míg a legmeredekebb, sziklás D-i lejtőkön megjelennek a bokorerdők és a száraz gyepek (sziklagyepek, lejtősztyepek). A hegy É-i és K-i merdek letörését változatos, sziklás-köves talajú erdők mozaikja fedi (szikla-, törmeléklejtő- és szurdokerdők). A hegyvonulat K-i, alacsonyabb részén hasonló, de kissé kevésbé változatos vegetáció található, ahol már a száraz erdők a leggyakoribbak. Ahol a hárshegyi homokkő felszínre kerül, ott mészkerülő tölgyesek is kialakultak. A kistáj Ny-i felén a Pilis mindinkább ellaposodik, egyre alacsonyabbá válik, itt ma már száraz tölgyesek és gyepek (elsősorban lejtőszteyepek és erdőssztyeprétek) uralkodnak. A hegységnek mind az üde erdei, mind a aszáraz erdei és gyepi flórája gazdag. Legjelentősebb növénye a Kárpát-medencei bennszülött magyarföldi husáng (Ferula sadleriana), amelynek legerősebb hazai populációja a Pilsi-tető sziklás gyepjeiben és az erdők szegélyében él. A magashegységi hegyi tarsóka (Thlaspi montanum) egyetlen hazai állománya is a Pilisben található. A területen Natura 2000 jelölő élőhely nincs, nem élőhelye Natura 2000 jelölő fajnak, puffer szerepet tölt be
A terület településrendezési szabályozása	A hatályos településrendezési eszközök: 22/2009. (IV. 08.) sz. határozat Pilisszentlászló Község településszerkezeti tervéről, és 6/2009. (IV. 08.) sz. rendelet a Község helyi építési szabályzatáról. A tervek szerint a 04/31-33, 04/35-37, 04/39-42, 04/82, 04/84-85, 04/94, 04/96 hrsz-ú ingatlanok ezen része beépítésre szánt különleges temető terület/övezet besorolású, a temető bővítési területeként tervezett. A Pesttervnél lévő települési adatszolgáltatásban a TSZT 22/2009. (IV.8.) határozat ismert. SZT nincs a Pesttervnél, tartalma nem ismert.
A kijelölés alapjául szolgáló élőhelyekre és fajokra gyakorolt, várhatóan kedvezőtlen hatások leírása, mértéke, térbeli kiterjedése:	Hagyományosan vidéki települési térség kijelölése Natura 2000 területen: (0,4 ha). A terület a Nemzeti Ökológiai Hálózat részét képezi. A terület korábban is a „Hagyományosan vidéki települési térségbe” tartozott.
Összegzés:	A konfliktus feloldható a településrendezési terv szabályozási tervében. A temető megvalósítása során a pufferfunkció megőrizhető, törlése a Natura 2000 hálózatból nem indokolt.

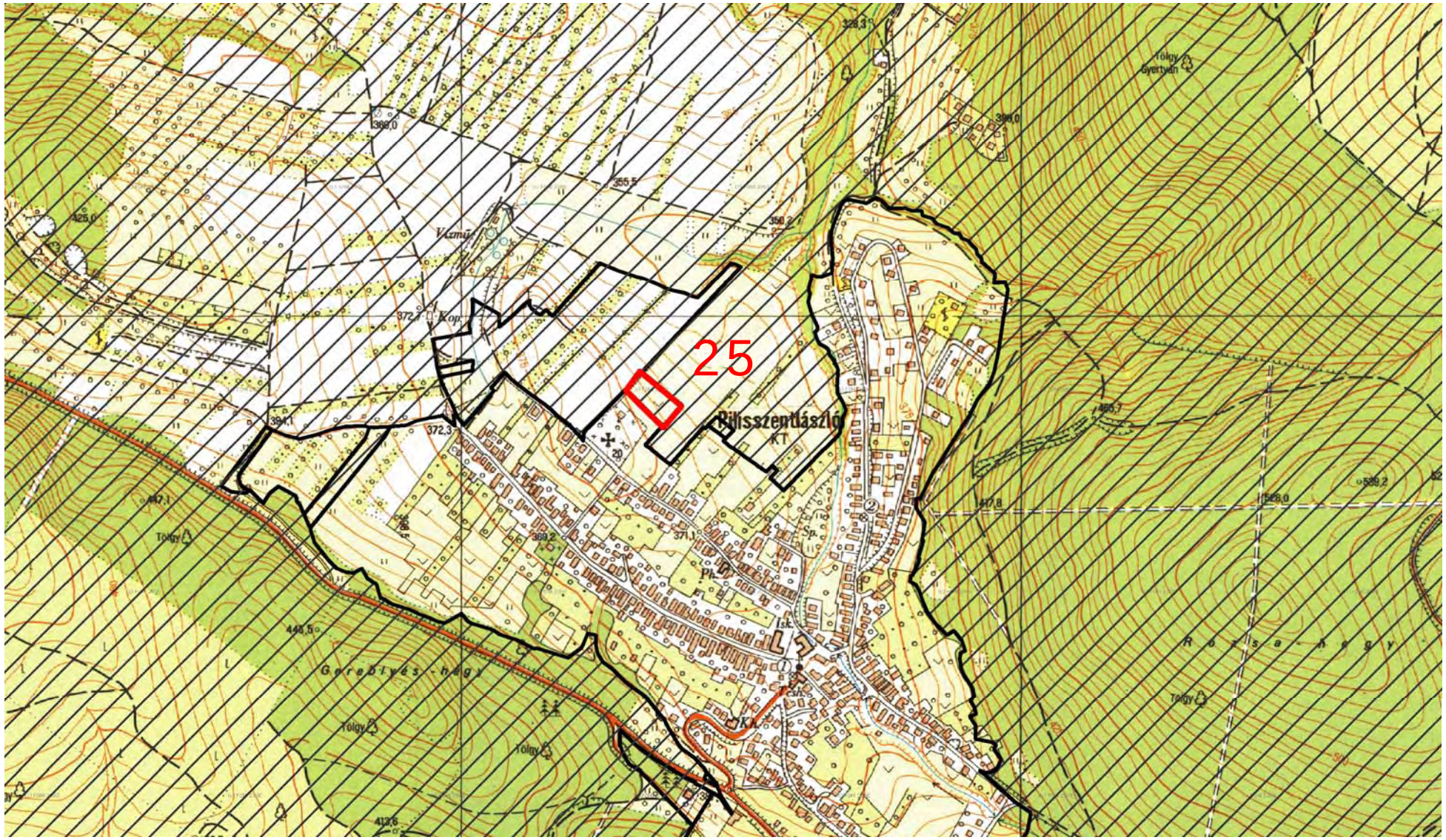
25
Pilisszentlászló
Gereblyés-hegy
Rozsa-hegy
Tölgy
Vízmű
Kop.
Sp.
Pl.
Isk.
Kt.
KT
355,5
350,2
372,3
371,1
369,2
447,1
448,5
412,6
425,0
455,7
528,0
589,2
417,8

26.	**Városias települési térség a Natura 2000 területen**	
	Natura 2000 terület neve:	Pilis és Visegrádi ghegység
	Natura 2000 terület kódja:	HUDI20039
Település:	Csobánka	
A terület státusza:	kiemelt jelentőségű természetmegőrzési terület	

A közösségi jelentőségű fajoknak, illetve élőhely típusoknak a felsorolása:

Faj kód	Magyar név (latin név)	Pop.	Megőrzés	Élőhelytíp.kódja (* = kiem.)	Reprezentativitás	Kiterjedés (%)
1307	Hegyesorrú denevér (Myotis blythii)	C	C	6190	B	1
1303	Kis patkósdenevér (Rhinolophus hipposideros)	C	C	6240 *	C	1
1324	Közönséges denevér (Myotis myotis)	B	C	8150	C	1
1304	Nagy patkósdenevér (Rhinolophus ferrumequinum)	C	C	8310	B	1
1188	Vöröshasú unka (Bombina bombina)	C	B	9130	A	18
1124	Halványfoltú küllő (Gobio albipinnatus)	C	B	9150	C	2
1138	Petényi-márna (Barbus meridionalis)	C	B	9180 *	C	2
1134	Szivárványos ökle (Rhodeus sericeus amarus)	C	B	40A0 *	C	3
1089	Gyászcincér (Morimus funereus)	C	B	91E0 *	C	1
1087	Havasi cincér (Rosalia alpina *)	B	C	91G0 *	A	35
1079	Kék pattanóbogár (Limoniscus violaceus)	C	C	91H0 *	C	5
1093	Kövi rák (Austropotamobius torrentium *)	A	B	91M0	A	25
4013	Magyar futrinka (Carabus hungaricus)	C	B	8210	C	1
1088	Nagy hőscincér (Cerambyx cerdo)	B	B	6210	C	2
1083	Szarvasbogár (Lucanus cervus)	B	B	8220	C	2
2327	Bíboros sallangvirág (Himantoglossum caprinum)	C	B			
2093	Leánykökörcsin (Pulsatilla grandis)	B	B			
4118	Magyar gurgolya (Seseli leucospermum)	C	B			
4112	Magyar vadkörte (Pyrus magyarica *)	A	B			
2170	Magyarföldi husáng (Ferula sadleriana *)	A	B			
4067	Piros kígyószisz (Echium russicum)	C	B			
4077	Szent István-szegfű (Dianthus plumarius)	B	B			

Általános növényföldrajzi leírás:	A hegység növényzetének majd minden tagja megfigyelhető a Pilis-hegy tömbjén. A leggyakoribbak az üde erdők: a magasabb tetőkön és az É-ias kitettségű oldalakon bükkösök és gyertyános tölgyesek találhatók. A D-ies oldalakra a fényben gazdag tölgyesek jellemzők: a lankás oldalakat cseres-kocsánytalan tölgyesek borítják, a meredekebb részek jellegzetes élőhelye a mészkedvelő tölgyes, míg a legmeredekebb, sziklás D-i lejtőkön megjelennek a bokorerdők és a száraz gyepek (sziklagyepek, lejtősztyepek). A hegy É-i és K-i merdek letörését változatos, sziklás-köves talajú erdők mozaikja fedi (szikla-, törmeléklejtő- és szurdokerdők). A hegyvonulat K-i, alacsonyabb részén hasonló, de kissé kevésbé változatos vegetáció található, ahol már a száraz erdők a leggyakoribbak. Ahol a hárshegyi homokkő felszínre kerül, ott mészkerülő tölgyesek is kialakultak. A kistáj Ny-i felén a Pilis mindinkább ellaposodik, egyre alacsonyabbá válik, itt ma már száraz tölgyesek és gyepek (elsősorban lejtőszteyepek és erdőssztyeprétek) uralkodnak. A hegységnek mind az üde erdei, mind a aszáraz erdei és gyepi flórája gazdag. Legjelentősebb növénye a Kárpát-medencei bennszülött magyarföldi husáng (Ferula sadleriana), amelynek legerősebb hazai populációja a Pilsi-tető sziklás gyepjeiben és az erdők szegélyében él. A magashegységi hegyi tarsóka (Thlaspi montanum) egyetlen hazai állománya is a Pilisben található. A területen Natura 2000 jelölő élőhely nem található, nem élőhelye Natura 2000 jelölő fajnak.
A terület településrendezési szabályozása	A jóváhagyott településszerkezeti terv határozatának száma nem fellelhető, a jelenleg hatályos helyi építési szabályzat az 1/2010. (I. 29.) sz. önkormányzati rendelet. A területből a 031/2 hrsz-ú ingatlanhoz tartozó rész beépítésre szánt különleges sportterület, K-sp jelű övezet a 030/2 hrsz-ú ingatlanhoz tartozó rész pedig beépítésre nem szánt erdőterület és vízgazdálkodási terület, Ev és V jelű övezet. A Pesttervnél lévő települési adatszolgáltatásban a 26/2005 (XI. 30). Sz. rendelet (SZT) szerepel, melyben a 15%-os beépíthetőségű különleges sportterület szerepel.
A kijelölés alapjául szolgáló élőhelyekre és fajokra gyakorolt, várhatóan kedvezőtlen hatások leírása, mértéke, térbeli kiterjedése:	Városias települési térség kijelölése Natura 2000 területen az alábbi területnagyságokkal: 5 ha.. Korábban is a terület a „Városias települési térség” kategóriájába tartozott”.
Összegzés:	A konfliktus feloldható a településrendezési terv szabályozási tervében. A továbbtervezés során a közeli Natura 2000 jelölő élőhelyek védelme biztosítható

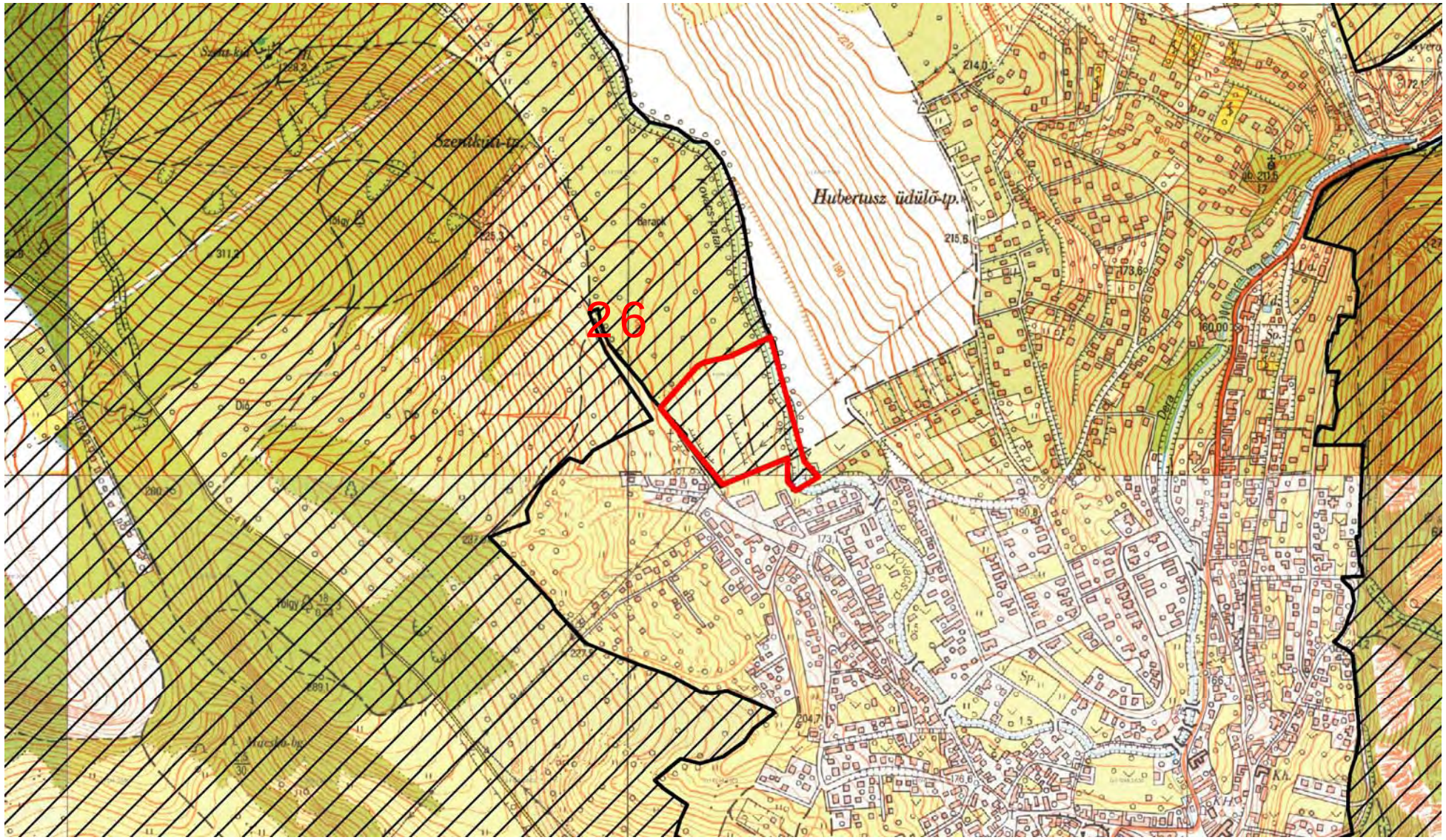
26
Hubertusz üdülő-tp.
Szemikuti-tp.
Kovács-patak
Barapk
Dera
Holgy
Dió
Sp.
Kh.
215,6
214,0
173,6
204,7
176,6
311,2
225,3
180
220

27.	**Városias települési térség a Natura 2000 területen**	
	Natura 2000 terület neve:	Pilis és Visegrádi-hegység
	Natura 2000 terület kódja:	HUDI20039

Település:	Pilisszántó
A terület státusza:	kiemelt jelentőségű természetmegőrzési terület

A közösségi jelentőségű fajoknak, illetve élőhely típusoknak a felsorolása:

Faj kód	Magyar név (latin név)	Pop.	Megőrzés	Élőhelytíp.kódja (* = kiem.)	Reprezenta-tivitás	Kiterje-dés (%)
1307	Hegyesorrú denevér (Myotis blythii)	C	C	6190	B	1
1303	Kis patkósdenevér (Rhinolophus hipposideros)	C	C	6240 *	C	1
1324	Közönséges denevér (Myotis myotis)	B	C	8150	C	1
1304	Nagy patkósdenevér (Rhinolophus ferrumequinum)	C	C	8310	B	1
1188	Vöröshasú unka (Bombina bombina)	C	B	9130	A	18
1124	Halványfoltú küllő (Gobio albipinnatus)	C	B	9150	C	2
1138	Petényi-márna (Barbus meridionalis)	C	B	9180 *	C	2
1134	Szivárványos ökle (Rhodeus sericeus amarus)	C	B	40A0 *	C	3
1089	Gyászcincér (Morimus funereus)	C	B	91E0 *	C	1
1087	Havasi cincér (Rosalia alpina *)	B	C	91G0 *	A	35
1079	Kék pattanóbogár (Limoniscus violaceus)	C	C	91H0 *	C	5
1093	Kövi rák (Austropotamobius torrentium *)	A	B	91M0	A	25
4013	Magyar futrinka (Carabus hungaricus)	C	B	8210	C	1
1088	Nagy hőscincér (Cerambyx cerdo)	B	B	6210	C	2
1083	Szarvasbogár (Lucanus cervus)	B	B	8220	C	2
2327	Bíboros sallangvirág (Himantoglossum caprinum)	C	B			
2093	Leánykökörcsin (Pulsatilla grandis)	B	B			
4118	Magyar gurgolya (Seseli leucospermum)	C	B			
4112	Magyar vadkörte (Pyrus magyarica *)	A	B			
2170	Magyarföldi husáng (Ferula sadleriana *)	A	B			
4067	Piros kígyószisz (Echium russicum)	C	B			
4077	Szent István-szegfű (Dianthus plumarius)	B	B			

Általános növényföldrajzi leírás:	A hegység növényzetének majd minden tagja megfigyelhető a Pilis-hegy tömbjén. A leggyakoribbak az üde erdők: a magasabb tetőkön és az É-ias kitettségű oldalakon bükkösök és gyertyános tölgyesek találhatók. A D-ies oldalakra a fényben gazdag tölgyesek jellemzők: a lankás oldalakat cseres-kocsánytalan tölgyesek borítják, a meredekebb részek jellegzetes élőhelye a mészkedvelő tölgyes, míg a legmeredekebb, sziklás D-i lejtőkön megjelennek a bokorerdők és a száraz gyepek (sziklagyepek, lejtősztyepek). A hegy É-i és K-i merdek letörését változatos, sziklás-köves talajú erdők mozaikja fedi (szikla-, törmeléklejtő- és szurdokerdők). A hegyvonulat K-i, alacsonyabb részén hasonló, de kissé kevésbé változatos vegetáció található, ahol már a száraz erdők a leggyakoribbak. Ahol a hárshegyi homokkő felszínre kerül, ott mészkerülő tölgyesek is kialakultak. A kistáj Ny-i felén a Pilis mindinkább ellaposodik, egyre alacsonyabbá válik, itt ma már száraz tölgyesek és gyepek (elsősorban lejtőszteyepek és erdőssztyeprétek) uralkodnak. A hegységnek mind az üde erdei, mind a aszáraz erdei és gyepi flórája gazdag. Legjelentősebb növénye a Kárpát-medencei bennszülött magyarföldi husáng (Ferula sadleriana), amelynek legerősebb hazai populációja a Pilsi-tető sziklás gyepjeiben és az erdők szegélyében él. A magashegységi hegyi tarsóka (Thlaspi montanum) egyetlen hazai állománya is a Pilisben található. Gyakori élőhelyek: K2, K5, L2a, L1, OC, közepesen gyakori élőhelyek: LY2, LY4, M1, H3a, P2b, PR, G2, H4, L4a, L4b, E1; ritka élőhelyek: LY3, LY1, H5a, H5b, OB, B1a, B1b, D34, P2a, H1, H2, P45, B2, M7, D5, D6, J5, M6, B5, D2, M8. Fajszám: több mint 1200; védett fajok száma; 70-80; özönfajok: bálványfa, aranyvessző, akác.
A terület településrendezési szabályozása	Jóváhagyott településrendezési terv nem ismert, a község honlapján sem található meg a hatályos terv. A 2001-ben egyeztetett terv szerint ez a terület (025/27 hrsz-ú ingatlan egy része) tartalék gazdasági területként került kijelölésre. A Pesttervnél lévő települési adatszolgáltatásban a TSZT határozatszáma nem ismert, melyben tartalék gazdasági területként szerepel. SZT nincs a Pesttervnél, tartalma nem ismert.
A kijelölés alapjául szolgáló élőhelyekre és fajokra gyakorolt, várhatóan kedvezőtlen hatások leírása, mértéke, térbeli kiterjedése:	Városias települési térség kijelölése Natura 2000 területen az alábbi területnagysággal: 8 ha. A terület a Nemzeti Ökológiai Hálózat övezetén kívül található. A terület korábban is a „Városias települési térségbe” tartozott.
Összegzés:	A konfliktus feloldható a településrendezési terv szabályozási tervében. A továbbtervezés során a közeli Natura 2000 jelölő élőhelyek védelme biztosítható.

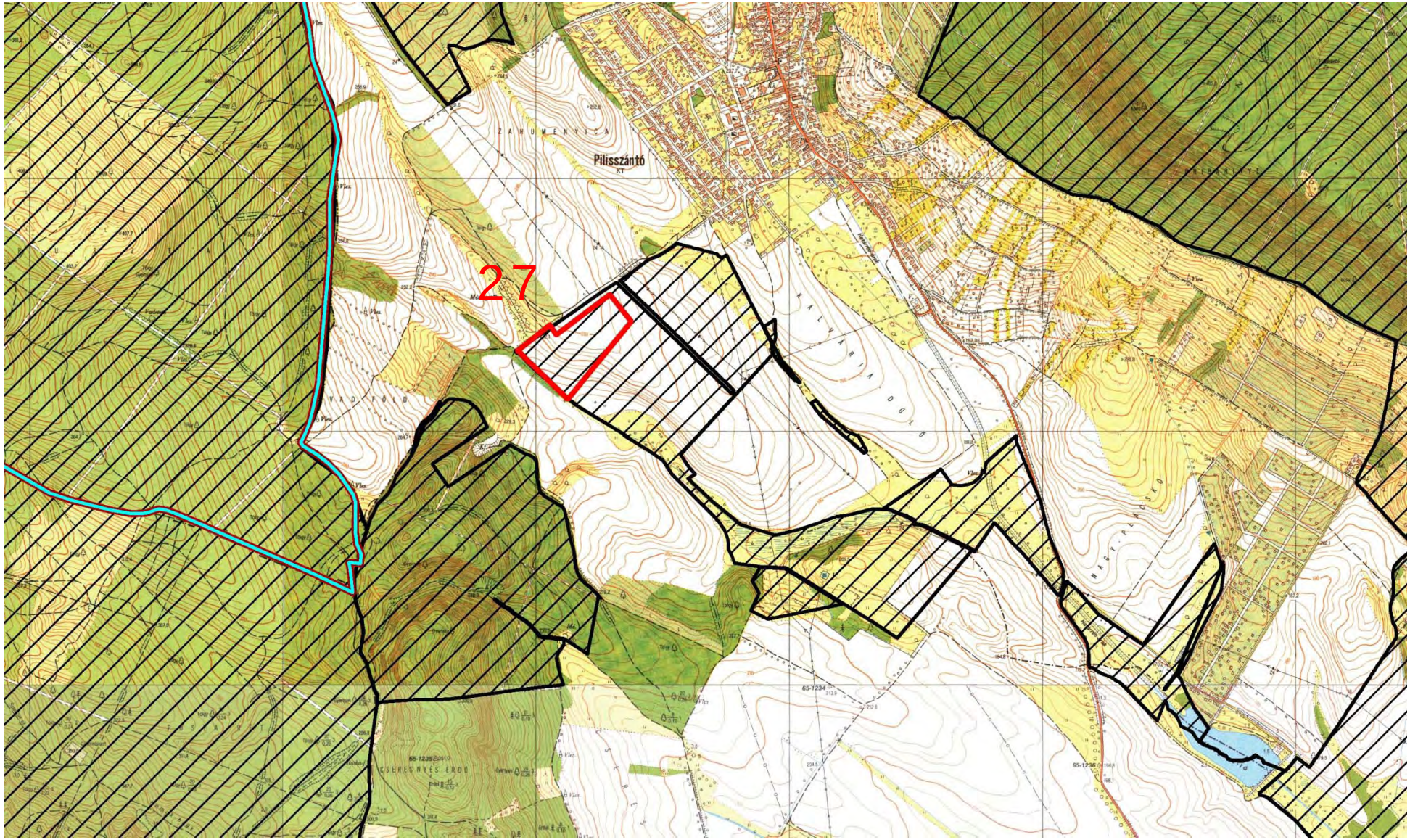
27
Pilisszántó
KT
ZAHUMENYICA
VAD FÖLD
KALKARA DOLD
NAGY-FLACSKÓ
CSERESNYÉS ERDŐ
65-1235
65-1234
65-1236

28.	**Városias települési térség a Natura 2000 területen**	
	Natura 2000 terület neve:	Nyakas-tető szarmata vonulat
	Natura 2000 terület kódja:	HUDI20037
Település:	Zsámbék	
A terület státusza:	kiemelt jelentőségű természetmegőrzési terület	

A közösségi jelentőségű fajoknak, illetve élőhely típusoknak a felsorolása:

Faj kód	Magyar név (latin név)	Pop.	Megőrzés	Élőhelytíp.kódja (* = kiem.)	Reprezenta-tivitás	Kiterje-dés (%)
1088	Nagy hőscincér (Cerambyx cerdo)	C	C	6190	C	1
4011	Szarvas ganéjtúró (Bolbelasmus unicornis)	C	C	6240 *	B	79
1083	Szarvasbogár (Lucanus cervus)	C	C	91H0 *	C	10
4074	Tartós szegfű (Dianthus diutinus *)	B	C	91M0	C	10

Általános növényföldrajzi leírás:	A kistáj növényzete sokban hasonlít a Mezőföldére, de kisebb területen metalálható a középhegységekre jellemző vegetáció is. A kistájat ma már szántók uralják, közöttük a természets vegetáció maradványainak jellegzetesebb (és legkiterjedtebb) képviselői a löszgyepek és az erdőssztyeprétek. A kistáj mai mértékű fátlansága az évszázados emberi hatásokra vezethető vissza, de a száraz gyepi fajok itteni nagy gyakorisága jelzi, hogy a vidéket feltehetőleg hajdan sem csal zárt erdők boríthatták. Valószínűleg a meredek D-i lejtőkön az erdő felnyílt, ilyen helyeken fordulhattak elő a gyakran K-ies elterjedésű sztyep- és erdőssztyep-fajok (vetővirág- Sternbergia colchiciflora, piros kigyószisz Echium maculatum, sugaras zsoltina – Serratula radiata, macskahere – Phlomis tuberosa, festő csülleng – Isatis tinctoria, kései pitypang – Taraxacum serotinum), amelyek az erdőirtásokkal nyertek nagyobb életteret- majd a gyepfeltörésekkel újra visszoaszorultak. A löszös, laza üledéken kialakult elegyes tölgyesekből már sokkal kevesebb maradt. A nagy kiterjedésű laza üledékkel fedett tájban szigetszerűen kiemelkedő mészkőhegyek vegetációja és flórája hegyvidéki jellegű, itt a D-ies oldalakat lejtősztyepek, sziklagyepek, bokorerdők, mészkedvelő tölgyesek fedik, míg É-iasakon gyertáynos-tölgyesek, ritkán bükkösök jellennek. A köves sztyeplejtők flórája a löszgyepekéhez hasonlóan gazdag. Gyakori élőhelyek: H5a, H3a, L2a, RC, OC, közepesen gyakori élőhelyek: H4, L2x, P2b, L1, B1a, Ritka élőhelyek: H2, G2, P2a, D34, RB, RA, OB, K2, M1, M6, K1a, LY4, B5, I2, B2, M8.
A kijelölés alapjául szolgáló élőhelyekre és fajokra gyakorolt, várhatóan kedvezőtlen hatások leírása, mértéke, térbeli kiterjedése:	Városias települési térség kijelölése Natura 2000 területen az alábbi területnagysággal: 2 ha. Korábban is a „Városias települési térségbe” tartozott.
Összegzés:	A konfliktus feloldható a településrendezési terv szabályozási tervében.

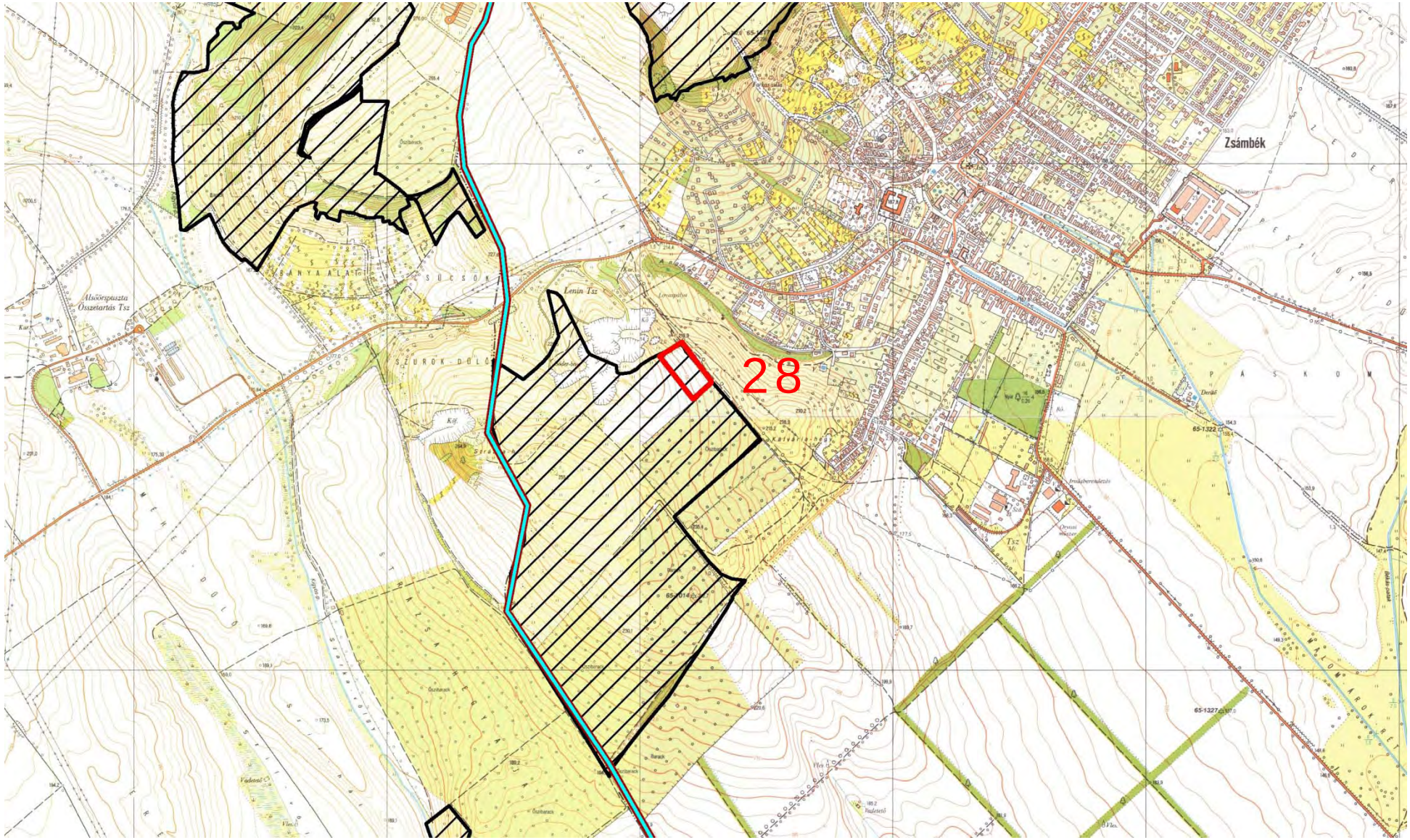
28
Zsámbék
Lenin Tsz
Alsóörspuszta Összefogás Tsz
Kőfejtő
Kőfejtő
Kőfejtő

29., 30.	**Városias települési térség kijelölése Natura 2000 területen**	
	Natura 2000 terület neve:	Budai-hegység
	Natura 2000 terület kódja:	HUDI20009

Település:	Budapest II. ker.
A terület státusza:	kiemelt jelentőségű természetmegőrzési terület

A közösségi jelentőségű fajoknak, illetve élőhely típusoknak a felsorolása:

Faj kód	Magyar név (latin név)	Pop.	Megőrzés	Élőhelytíp.kódja (* = kiem.)	Reprezenta-tivitás	Kiterjedés (%)
1335	Ürge (Spermophilus citellus)	C	B	91G0 *	A	20
4034	Budai szakállasmoly (Glyphipterix loricatella)	A		91H0 *	A	30
1052	Díszes tarkalepke (Euphydryas maturna)	C		40A0 *	B	1
4055	Eurázsiai rétisáska (Stenobothrus eurasius)	B		6190	A	2
4037	Füstös ősziaraszoló (Lignyoptera fumidaria)	B		6240 *	A	10
1089	Gyászcincér (Morimus funereus)	B		8310	C	1
1087	Havasi cincér (Rosalia alpina *)	B		8210	B	1
4048	Magyar tarsza (Isophya costata)	C		9180 *	C	1
4032	Magyar tavaszi-fésűsbagoly (Dioszeghyana schmidtii)	C				
1088	Nagy hőscincér (Cerambyx cerdo)	C				
1060	Nagy tűzlepke (Lycaena dispar)	C				
1083	Szarvasbogár (Lucanus cervus)	C				
2327	Bíboros sallangvirág (Himantoglossum caprinum)	C	C			
4098	Homoki nőszirom (Iris humilis ssp. arenaria)	C	B			
2093	Leánykökörcsin (Pulsatilla grandis)	B	B			
4118	Magyar gurgolya (Seseli leucospermum)	B	B			
2188	Magyar méreggyilok (Vincetoxicum pannonicum)	C	C			
2156	Pilisi len (Linum dolomiticum *)	A	B			
4077	Szent István-szegfű (Dianthus plumarius)	A	B			

Általános növényföldrajzi leírás:	A Budai-hegységben a nagyobb kiterjedésű lakott területek és kisebb szántók mellett jelentős a természetesebb vegetáció kiterjedése. A természetes növényzetet erdők uralják, de nagy a száraz gyepek kiterjedése is. Az évszázados erdőhasználat miatt sok a sarjerdő és a megváltoztatott fafj-összetételű állomány. Ugyanakkor hazánkban Budapest II. és XII. kerületében a legnagyobb a 120 évesnél idősebb erdők aránya. Ez azzal magyarázható, hogy a Normafa és környéke régóta kedvelt kirándulóhely. A magasabb részeken gyertyános-tölgyesek és kisebb arányban bükkösök jellemzők, de sok a változatos fafaj-összetételű erdő, ahol a hársak, kőrisek, tölgyek, juharok, gyertyán és bükk együtt fordulnak elő. Kiemelésre érdemesek az É-ias kitettségű, sziklás részeken megjelenő bükkös sziklaerdők és a törmeléklejtő erdők. Az alacsonyabb részeket, D-ies oldalakat fényben gazdag cseres-kocsánytalan és mészkedvelő tölgyesek borítják. Különösen a hegység peremén jellemzőek a nyílt sziklagyepekkel, lejtősztyepekkel, bokorerdőkkel borított részek. Az É-ias oldalak felső részén kis foltokat képezhetnek a zárt sziklagyepek. A homokkő kibukkanásokon megjelennek a mohában gazdag mészkerülő tölgyesek is. A hegység flórája kiemelkedően gazdag, különösen igaz ez a sziklás, száraz gyepek növényvilágára-Itt él a hegység bennszülött faja a pilisi len (Linum dolomiticum), de jelentősek a pannon bennszülöttek is. Különösen a zárt sziklagyepekben és a sziklaerdőkben fordulnak elő magashegységi fajok. Gyakori élőhelyek: K2, L2a, L1, K5, RC, OC közepesen gyakori élőhelyek: H3a, LY2, LY4, M1, P2b, PR, H2, G2, H4, H1, L4a, L4b, E1; ritka élőhelyek: LY3, H5a, H5b, OB, B1a, D34, P2a, M8, OA, P7, RA, M6, B2, B3, D6, M7, G3. Fajszám: több mint 1200; védett fajok száma: 80-100; özönfajok: bálványfa, aranyvessző, akác.
A kijelölés alapjául szolgáló élőhelyekre és fajokra gyakorolt, várhatóan kedvezőtlen hatások leírása, mértéke, térbeli kiterjedése:	Városias települési térség kijelölése Natura 2000 területen az alábbi területnagyságban: 29 (4 ha), 30 (4 ha). Mindkét terület a Nemzeti Ökológiai Hálózat övezetén kívülre esik, ezért a szabályok nem vonatkoznak a területekre. Mindkét terület korábban is a „Városias települési térségbe” tartozott.
Összegzés:	A konfliktus feloldható.

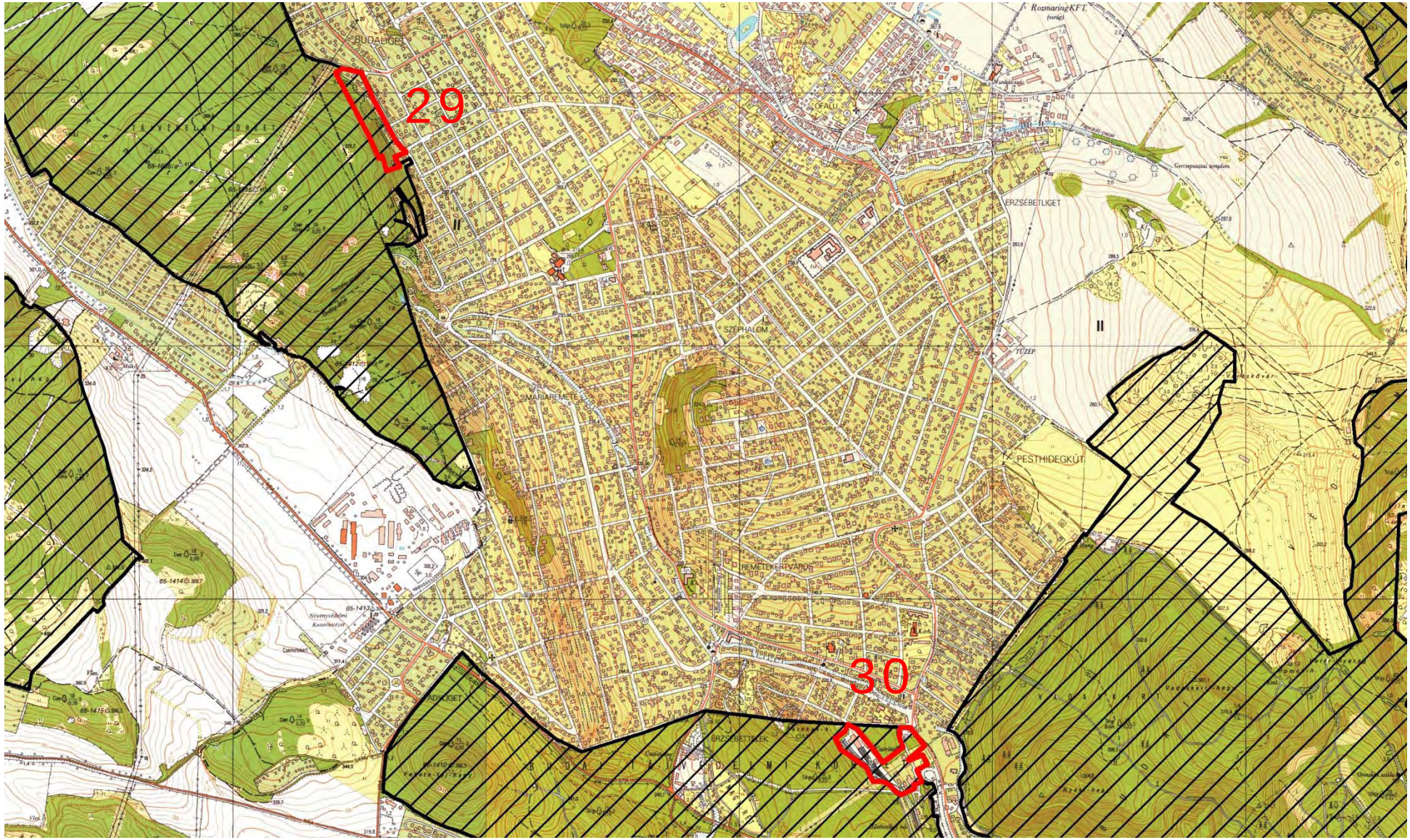
29
30
BUDAÖRS
ÓFALU
ERZSÉBETLIGET
SZÉPHALOM
SMARIAREMETE
TÜZÉP
PESTHIDEGKÚT
REMETEKERTVÁROS
ERZSÉBETTELEK
Rozmaring KFT.
Gerzsenyiszobor
Gerzsenyiszobor szobor
Gerzsenyiszobor szobor
Gerzsenyiszobor sz

31., 32.	**Városias települési térség kijelölése Natura 2000 területen**	
	Natura 2000 terület neve:	Budai-hegység
	Natura 2000 terület kódja:	HUDI20009

Település:	Budapest II. ker. (38.), Budapest XII. ker. (39.)
A terület státusza:	kiemelt jelentőségű természetmegőrzési terület

A közösségi jelentőségű fajoknak, illetve élőhely típusoknak a felsorolása:

Faj kód	Magyar név (latin név)	Pop.	Megőrzés	Élőhelytíp.kódja (* = kiem.)	Reprezenta-tivitás	Kiterjedés (%)
1335	Ürge (Spermophilus citellus)	C	B	91G0 *	A	20
4034	Budai szakállasmoly (Glyphipterix loricatella)	A		91H0 *	A	30
1052	Díszes tarkalepke (Euphydryas maturna)	C		40A0 *	B	1
4055	Eurázsiai rétisáska (Stenobothrus eurasius)	B		6190	A	2
4037	Füstös ősziaraszoló (Lignyoptera fumidaria)	B		6240 *	A	10
1089	Gyászcincér (Morimus funereus)	B		8310	C	1
1087	Havasi cincér (Rosalia alpina *)	B		8210	B	1
4048	Magyar tarsza (Isophya costata)	C		9180 *	C	1
4032	Magyar tavaszi-fésűsbagoly (Dioszeghyana schmidtii)	C				
1088	Nagy hőscincér (Cerambyx cerdo)	C				
1060	Nagy tűzlepke (Lycaena dispar)	C				
1083	Szarvasbogár (Lucanus cervus)	C				
2327	Bíboros sallangvirág (Himantoglossum caprinum)	C	C			
4098	Homoki nőszirom (Iris humilis ssp. arenaria)	C	B			
2093	Leánykökörcsin (Pulsatilla grandis)	B	B			
4118	Magyar gurgolya (Seseli leucospermum)	B	B			
2188	Magyar méreggyilok (Vincetoxicum pannonicum)	C	C			
2156	Pilisi len (Linum dolomiticum *)	A	B			
4077	Szent István-szegfű (Dianthus plumarius)	A	B			

Általános növényföldrajzi leírás:	A Budai-hegységben a nagyobb kiterjedésű lakott területek és kisebb szántók mellett jelentős a természetesebb vegetáció kiterjedése. A természetes növényzetet erdők uralják, de nagy a száraz gyepek kiterjedése is. Az évszázados erdőhasználat miatt sok a sarjerdő és a megváltoztatott fafj-összetételű állomány. Ugyanakkor hazánkban Budapest II. és XII. kerületében a legnagyobb a 120 évesnél idősebb erdők aránya. Ez azzal magyarázható, hogy a Normafa és környéke régóta kedvelt kirándulóhely. A magasabb részeken gyertyános-tölgyesek és kisebb arányban bükkösök jellemzők, de sok a változatos fafaj-összetételű erdő, ahol a hársak, kőrisek, tölgyek, juharok, gyertyán és bükk együtt fordulnak elő. Kiemelésre érdemesek az É-ias kitettségű, sziklás részeken megjelenő bükkös sziklaerdők és a törmeléklejtő erdők. Az alacsonyabb részeket, D-ies oldalakat fényben gazdag cseres-kocsánytalan és mészkedvelő tölgyesek borítják. Különösen a hegység peremén jellemzőek a nyílt sziklagyepekkel, lejtősztyepekkel, bokorerdőkkel borított részek. Az É-ias oldalak felső részén kis foltokat képezhetnek a zárt sziklagyepek. A homokkő kibukkanásokon megjelennek a mohában gazdag mészkerülő tölgyesek is. A hegység flórája kiemelkedően gazdag, különösen igaz ez a sziklás, száraz gyepek növényvilágára- Itt él a hegység bennszülött faja a pilisi len (Linum dolomiticum), de jelentősek a pannon bennszülöttek is. Különösen a zárt sziklagyepekben és a sziklaerdőkben fordulnak elő magashegységi fajok. Gyakori élőhelyek: K2, L2a, L1, K5, RC, OC közepesen gyakori élőhelyek: H3a, LY2, LY4, M1, P2b, PR, H2, G2, H4, H1, L4a, L4b, E1; ritka élőhelyek: LY3, H5a, H5b, OB, B1a, D34, P2a, M8, OA, P7, RA, M6, B2, B3, D6, M7, G3. Fajszám: több mint 1200; védett fajok száma: 80-100; özönfajok: bálványfa, aranyvessző, akác.
A kijelölés alapjául szolgáló élőhelyekre és fajokra gyakorolt, várhatóan kedvezőtlen hatások leírása, mértéke, térbeli kiterjedése:	Városias települési térség kijelölése Natura 2000 területen az alábbi területnagyságban: 31 (5 ha), 32 (4 ha). A 31-as terület a Nemzeti Ökológiai Hálózat övezetén kívül esik. Mindkét terület korábban is a „Városias települési térségbe” tartozott.
Összegzés:	A konfliktus feloldható.

31
32
ZUGLIGET
PASSARGE

33., 34.	**Városias települési térség kijelölése Natura 2000 területen**	
	Natura 2000 terület neve:	Budai-hegység
	Natura 2000 terület kódja:	HUDI20009

Település:	Budapest XI. ker.
A terület státusza:	kiemelt jelentőségű természetmegőrzési terület

A közösségi jelentőségű fajoknak, illetve élőhely típusoknak a felsorolása:

Faj kód	Magyar név (latin név)	Pop.	Megőrzés	Élőhelytíp.kódja (* = kiem.)	Reprezenta-tivitás	Kiterjedés (%)
1335	Ürge (Spermophilus citellus)	C	B	91G0 *	A	20
4034	Budai szakállasmoly (Glyphipterix loricatella)	A		91H0 *	A	30
1052	Díszes tarkalepke (Euphydryas maturna)	C		40A0 *	B	1
4055	Eurázsiai rétisáska (Stenobothrus eurasius)	B		6190	A	2
4037	Füstös ősziaraszoló (Lignyoptera fumidaria)	B		6240 *	A	10
1089	Gyászcincér (Morimus funereus)	B		8310	C	1
1087	Havasi cincér (Rosalia alpina *)	B		8210	B	1
4048	Magyar tarsza (Isophya costata)	C		9180 *	C	1
4032	Magyar tavaszi-fésűsbagoly (Dioszeghyana schmidtii)	C				
1088	Nagy hőscincér (Cerambyx cerdo)	C				
1060	Nagy tűzlepke (Lycaena dispar)	C				
1083	Szarvasbogár (Lucanus cervus)	C				
2327	Bíboros sallangvirág (Himantoglossum caprinum)	C	C			
4098	Homoki nőszirom (Iris humilis ssp. arenaria)	C	B			
2093	Leánykökörcsin (Pulsatilla grandis)	B	B			
4118	Magyar gurgolya (Seseli leucospermum)	B	B			
2188	Magyar méreggyilok (Vincetoxicum pannonicum)	C	C			
2156	Pilisi len (Linum dolomiticum *)	A	B			
4077	Szent István-szegfű (Dianthus plumarius)	A	B			

Általános növényföldrajzi leírás:	A Budai-hegységben a nagyobb kiterjedésű lakott területek és kisebb szántók mellett jelentős a természetesebb vegetáció kiterjedése. A természetes növényzetet erdők uralják, de nagy a száraz gyepek kiterjedése is. Az évszázados erdőhasználat miatt sok a sarjerdő és a megváltoztatott fafj-összetételű állomány. Ugyanakkor hazánkban Budapest II. és XII. kerületében a legnagyobb a 120 évesnél idősebb erdők aránya. Ez azzal magyarázható, hogy a Normafa és környéke régóta kedvelt kirándulóhely. A magasabb részeken gyertyános-tölgyesek és kisebb arányban bükkösök jellemzők, de sok a változatos fafaj-összetételű erdő, ahol a hársak, kőrisek, tölgyek, juharok, gyertyán és bükk együtt fordulnak elő. Kiemelésre érdemesek az É-ias kitettségű, sziklás részeken megjelenő bükkös sziklaerdők és a törmeléklejtő erdők. Az alacsonyabb részeket, D-ies oldalakat fényben gazdag cseres-kocsánytalan és mészkedvelő tölgyesek borítják. Különösen a hegység peremén jellemzőek a nyílt sziklagyepekkel, lejtősztyepekkel, bokorerdőkkel borított részek. Az É-ias oldalak felső részén kis foltokat képezhetnek a zárt sziklagyepek. A homokkő kibukkanásokon megjelennek a mohában gazdag mészkerülő tölgyesek is. A hegység flórája kiemelkedően gazdag, különösen igaz ez a sziklás, száraz gyepek növényvilágára- Itt él a hegység bennszülött faja a pilisi len (Linum dolomiticum), de jelentősek a pannon bennszülöttek is. Különösen a zárt sziklagyepekben és a sziklaerdőkben fordulnak elő magashegységi fajok. Gyakori élőhelyek: K2, L2a, L1, K5, RC, OC közepesen gyakori élőhelyek: H3a, LY2, LY4, M1, P2b, PR, H2, G2, H4, H1, L4a, L4b, E1; ritka élőhelyek: LY3, H5a, H5b, OB, B1a, D34, P2a, M8, OA, P7, RA, M6, B2, B3, D6, M7, G3. Fajszám: több mint 1200; védett fajok száma: 80-100; özönfajok: bálványfa, aranyvessző, akác.
A kijelölés alapjául szolgáló élőhelyekre és fajokra gyakorolt, várhatóan kedvezőtlen hatások leírása, mértéke, térbeli kiterjedése:	Városias települési térség kijelölése Natura 2000 területen az alábbi területnagyságban: 33 (5 ha), 34 (1 ha). A 34-es terület közel fele a Nemzeti Ökológiai Hálózat övezetén kívülre esik. Mindkét terület korábban is a „Városias települési térségbe” tartozott.
Összegzés:	A konfliktus feloldható a településrendezési terv szabályozási tervében.

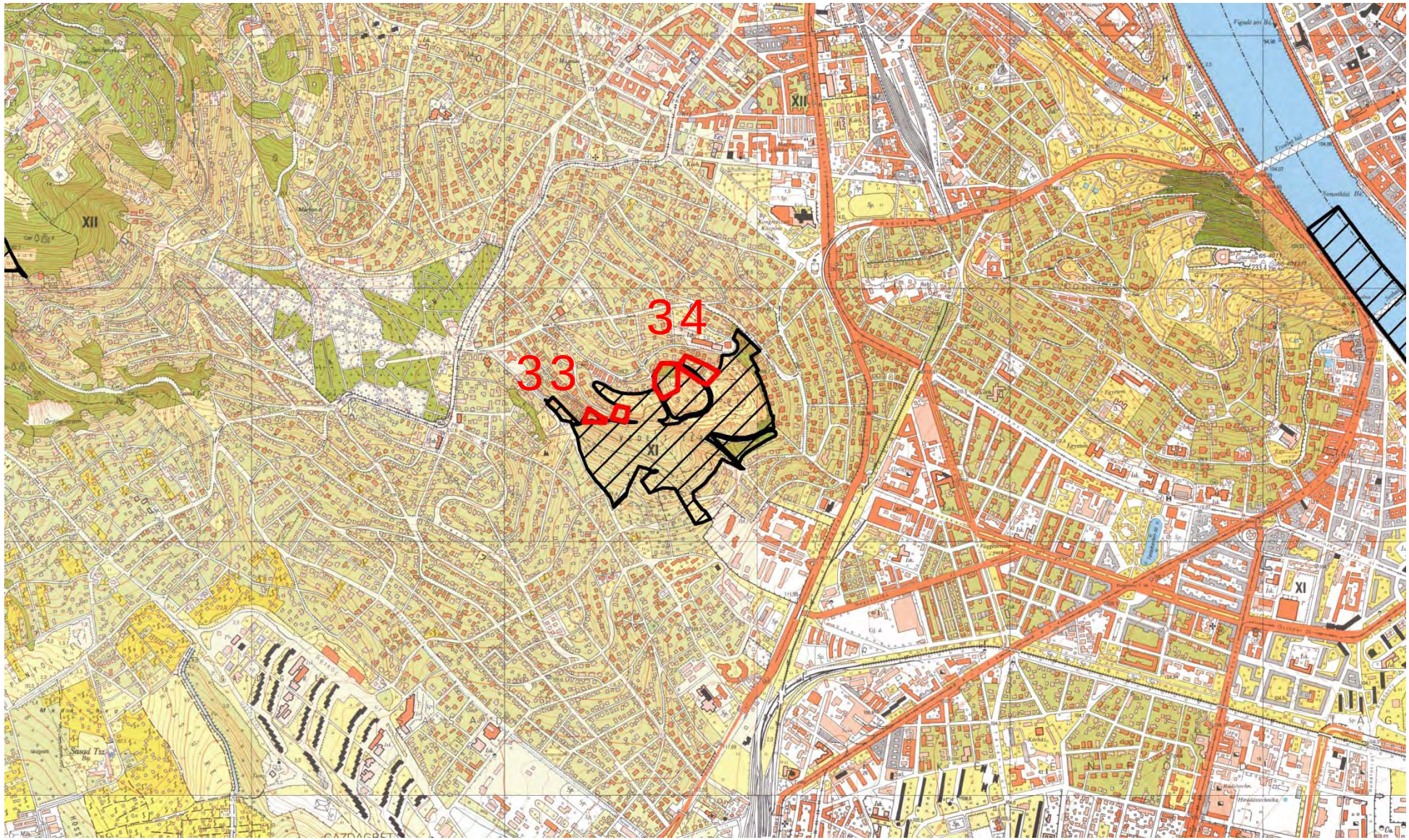
34
33
XII
XI

35.	**Városias települési térség kijelölése Natura 2000 területen**	
	Natura 2000 terület neve:	Érd-tétényi plató
	Natura 2000 terület kódja:	HUDI20017

Település:	Törökbálint
A terület státusza:	kiemelt jelentőségű természetmegőrzési terület

A közösségi jelentőségű fajoknak, illetve élőhely típusoknak a felsorolása:

Faj kód	Magyar név (latin név)	Pop.	Megőrzés	Élőhelytíp.kódja (* = kiem.)	Reprezen ta-tivitás	Kiterjedés (%)
4055	Eurázsiai rétisáska (Stenobothrus eurasius)	C	C	6110 *	B	2
1089	Gyászcincér (Morimus funereus)	C	C	6240 *	A	40
4013	Magyar futrinka (Carabus hungaricus)	C	B	91H0 *	C	20
4048	Magyar tarsza (Isophya costata)	C	B	91M0	B	20
4032	Magyar tavaszi-fésűsbagoly (Dioszeghyana schmidtii)	C	B	40A0 *	B	5
4029	Magyar ősziaraszoló (Chondrosoma fiduciarium)	A	B	6190	C	10
1088	Nagy hőscincér (Cerambyx cerdo)	C	B			
1083	Szarvasbogár (Lucanus cervus)	C	C			
2285	Homoki kikerics (Colchicum arenarium)	C	B			
4118	Magyar gurgolya (Seseli leucospermum)	C	C			

Általános növényföldrajzi leírás:	Jelentős részben beépített, ill. felszántott kistáj, a természetesebb vegetációval borított terület nem éri el a 20%-ot, és jelenleg is fogyatkozóban van. A mészkőfennsík nagy részén zárt és ligetes molyhos tölgyes erdők adták az eredeti növényzet nagyobb részét, amelyekhez más tölgyesek csatlakoztak (cseres-, gyertyános- és lösztölgyesek). Ezek maradványait elsősorban a kistáj középső és Ny-i részén találjuk (magyar zergevirág – Doronicum hungaricum, bajuszos kásafű – Piptatherm virescens, nagyezerjófű – Dictamnus albus). Jelentős még a köves talajú száraz gyepek kiterjedése, ezekben a sziklagyepek és a félszáraz irtásrétek jellegei keverednek –mindez megmutatkozik fajkészletükben is (sudár rozsnok – Bromus erectus, deres csenkesz – Festuca pallens, szarvaskocsord –Peucadanum cervaria, sarlós buvákfű – Bupleurum falcatum, sárga len – Linum flavum). A törökbálinti keserűsós források körüli szikes növényzet mára jóformán eltűnt. Gyakori élőhelyek: H2, L1, L2a, P2b, OC, RC közepesen gyakori élőhelyek: H4, G2, L2x, K2 ritka élőhelyek: H5a, H3a, B1a, D34, LY4, M1, OA, RA, RB, P2a, F1b. Fajszám: 600-700; védett fajok száma: 30-40; özönfajok: bálványfa, aranyvessző fajok, akác.
A kijelölés alapjául szolgáló élőhelyekre és fajokra gyakorolt, várhatóan kedvezőtlen hatások leírása, mértéke, térbeli kiterjedése:	Városias települési térség kijelölése Natura 2000 területen az alábbi területnagyság szerint: 2 ha. A terület fele a Nemzeti Ökológiai Hálózat övezetén kívülre esik. A terület korábban is a „Városias települési térség”-be tartozott.
Összegzés:	A konfliktus feloldható a településrendezési terv szabályozási tervében.

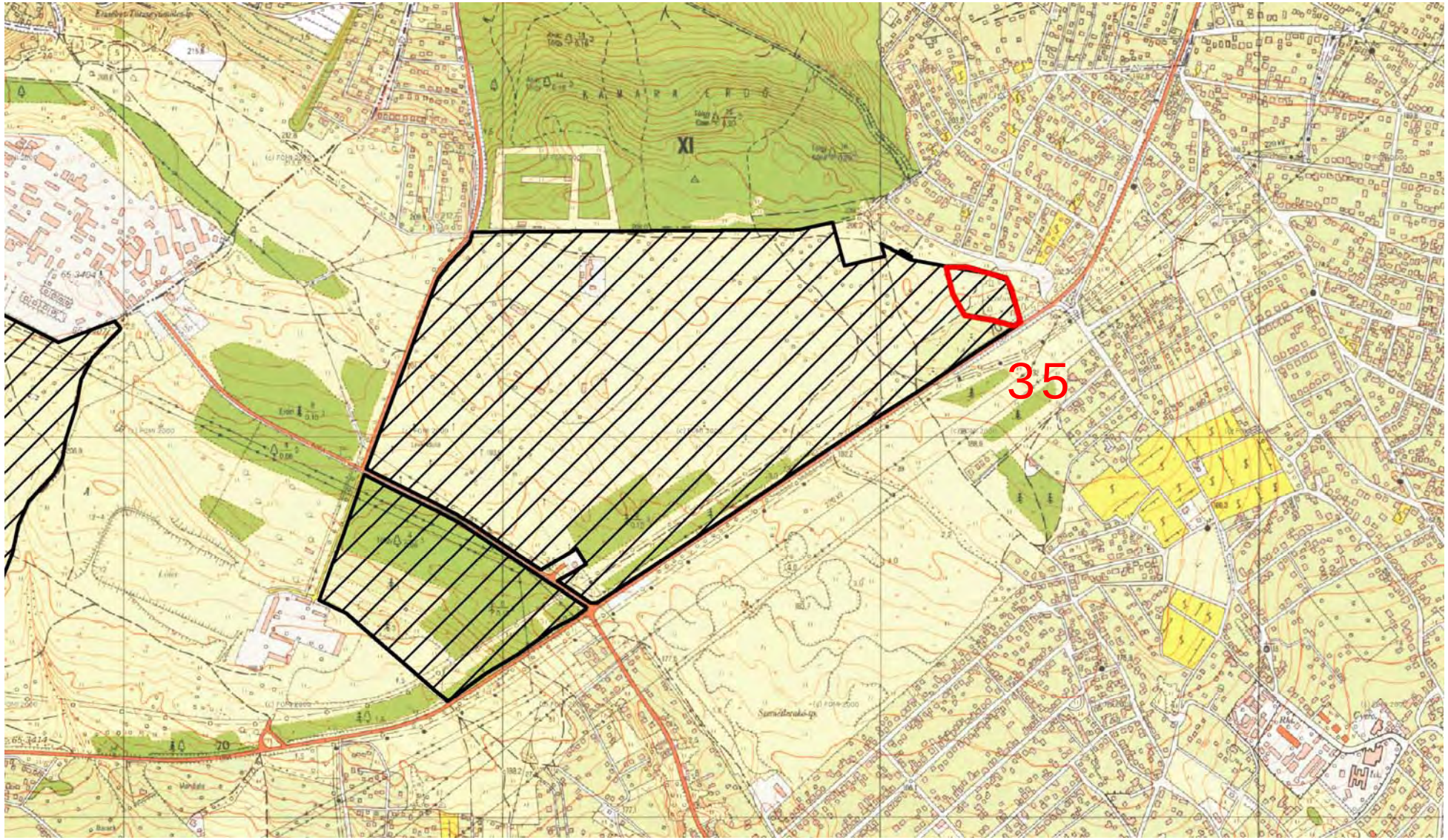
35

36.	**Városias települési térség kijelölése Natura 2000 területen**	
	Natura 2000 terület neve:	Ráckevei Duna-ág
	Natura 2000 terület kódja:	HUDI20042

Település:	Budapest XXI. ker.
A terület státusza:	kiemelt jelentőségű természetmegőrzési terület

A közösségi jelentőségű fajoknak, illetve élőhely típusoknak a felsorolása:

Faj kód	Magyar név (latin név)	Pop.	Megőrzés	Élőhelytíp.kódja (* = kiem.)	Reprezenta-tivitás	Kiterjedés (%)
1324	Közönséges denevér (Myotis myotis)	C	C	3150	C	12
1355	Vidra (Lutra lutra)	C	B	7140	C	10
1220	Mocsári teknős (Emys orbicularis)	C	C	91E0 *	C	32
1188	Vöröshasú unka (Bombina bombina)	C	C	91F0	C	5
2011	Lápi póc (Umbra krameri)	C	C	3160	C	5
1130	Ragadozó őn (Aspius aspius)	C	C			
1145	Réticsík (Misgurnus fossilis)	C	C			
1134	Szivárványos ökle (Rhodeus sericeus amarus)	C	C			
1903	Hagymaburok (Liparis loeselii)	B	C			

Általános növényföldrajzi leírás:	Jelentősen átalakított mezőgazdasági táj, fragmentált, 20%-nyi természetes és féltermészetes növényzettel. Potenciális növényzete a Duna-mentén ártéri ligeterdő és mocsár, a mentett ártéren keményfaliget és láperdő (mocsárrétek mozaikjával), a Turjánvidéken keményfaliget, láprét-láperdő, zárt alföldi tölgyes, Apaj-Kunszentmiklós térségében szikes puszat. Ny-on a táj meghatározó eleme a Duna hullámtér többé-kevésbé összefüggő ártéri növényzete. Ettől K-re a Duna-szabályozás és a belvízrendezés a területet jórészt megfosztotta a felszíni vizeitől, a nedves rétek visszaszorultak. Délen a meglévő ősi szikesek mellett a meszes-szódás talajon másodlagos szikesedés indult meg. A regenerációs potenciál a hullámtéren az inváziós fertőzöttség függvényében jó-közepes, a szikes pusztákon és Turjánvidéken jó. A flóra a változatos élőhelyek következtében gazdag. Gyakori élőhelyek: F2, F1a, OC, B1a, RB, OB, H5a, J6 közepesen gyakori élőhelyek: OA, J4, F1b, J2, D2, B1b, B6, RC, F4, P2a, D34, H5a, G1, B5, BA; ritka élőhelyek: RA, F5, J3, D1, L5, P2b, A1, M5, P45, J1a, D6, A5, A3a, A23, B3, B2, E1. Fajszám: 1000-1200; védett fajok száma 100-120; özönfajok: zöld juhar, bálványfa, gyalogakác, selyemkóró, tájidegen őszirózsa fajok, amerikai kőris, kisvirágú nebáncsvirág, amerikai alkörmös, kései meggy, japánkeserűfű-fajok, akác, aranyvessző fajok.
A kijelölés alapjául szolgáló élőhelyekre és fajokra gyakorolt, várhatóan kedvezőtlen hatások leírása, mértéke, térbeli kiterjedése:	Városias települési térség kijelölése Natura 2000 területen: 17 ha. A terület nagyobb része a Nemzeti Ökológiai Hálózat övezetén kívülre esik. A terület korábban is a „Városias települési térségbe” tartozott.
Összegzés:	A konfliktus feloldható a településrendezési terv szabályozási tervében.

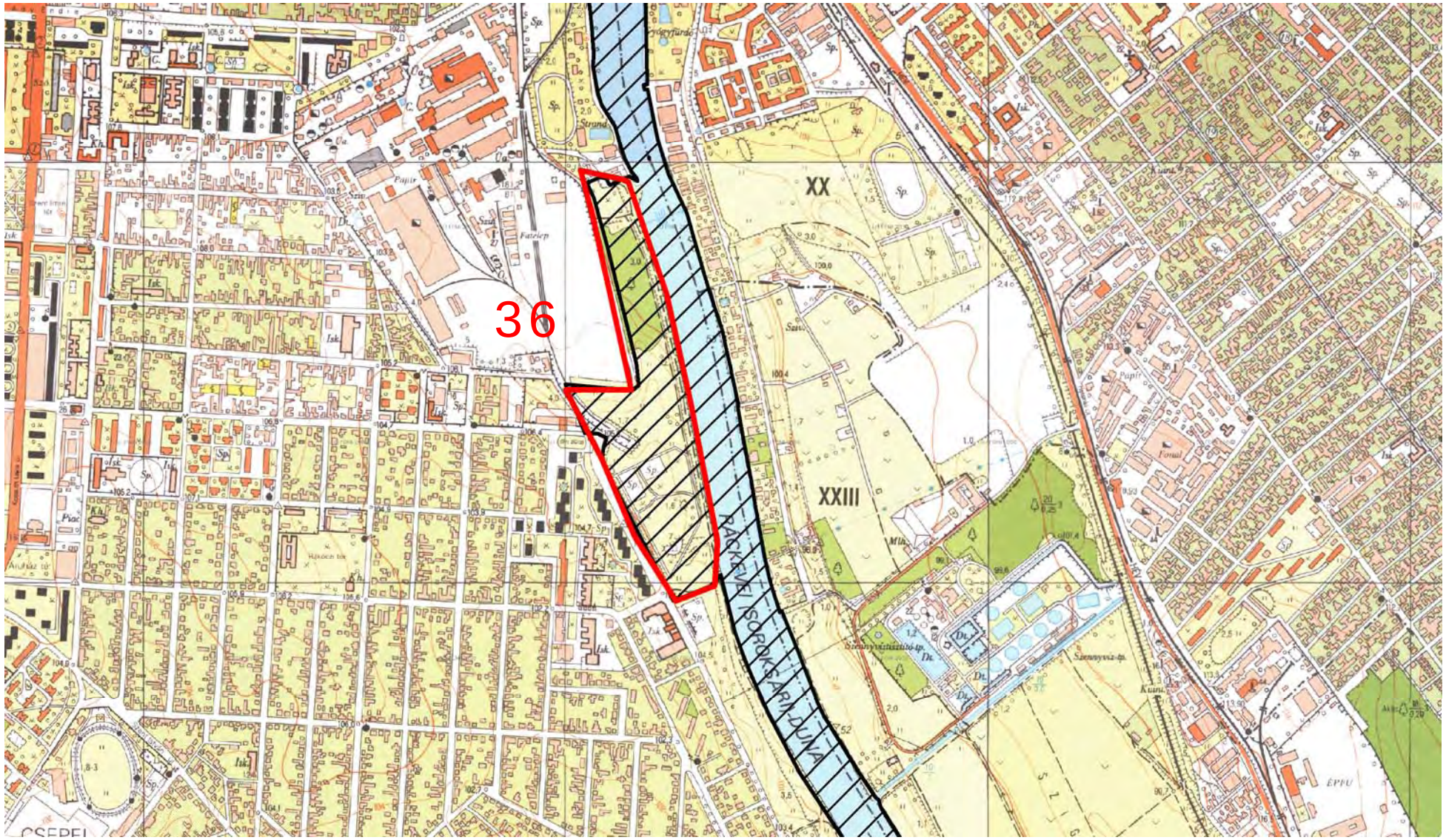
36
XX
XXIII
RÁCKEVEI (SORÓKSÁRI) DUNA

37.	**Városias települési térség kijelölése Natura 2000 területen**	
	Natura 2000 terület neve:	Duna és ártere
	Natura 2000 terület kódja:	HUDI20034

Település:	Budapest XXII. ker.
A terület státusza:	kiemelt jelentőségű természetmegőrzési terület

A közösségi jelentőségű fajoknak, illetve élőhely típusoknak a felsorolása:

Faj kód	Magyar név (latin név)	Pop.	Megőrzés	Élőhelytíp.kódja (* = kiem.)	Reprezenta-tivitás	Kiterjedés (%)
1335	Ürge (Spermophilus citellus)	C	B	3270	C	1
1166	Közönséges tarajosgőte (Triturus cristatus)	C	C	91E0 *	B	3
1220	Mocsári teknős (Emys orbicularis)	C	C	91F0	B	1
1188	Vöröshasú unka (Bombina bombina)	C	C	6440	B	3
2522	Garda (Pelecus cultratus)	C	C	6510	C	1
1124	Halványfoltú küllő (Gobio albipinnatus)	C	C			
1114	Leánykoncér (Rutilus pigus)	B	C			
1159	Magyar bucó (Zingel zingel)	B	C			
1160	Német bucó (Zingel streber)	C	C			
1130	Ragadozó őn (Aspius aspius)	B	C			
1145	Réticsík (Misgurnus fossilis)	C	C			
1157	Selymes durbincs (Gymnocephalus schraetzer)	B	C			
1134	Szivárványos ökle (Rhodeus sericeus amarus)	C	C			
2555	Széles durbincs (Gymnocephalus baloni)	C	C			
1098	Ingola fajok (Eudontomyzon spp.)	B	C			
1149	Vágócsík (Cobitis taenia)	C	C			
4026	Kerekvállú állasbogár (Rhysodes sulcatus)	C				
1084	Remetebogár (Osmoderma eremita *)	B				
1032	Tompa folyamkagyló (Unio crassus)	C				
4026	Kerekvállú állasbogár (Rhysodes sulcatus)	C				

Általános növényföldrajzi leírás:	Jelentősen átalakított mezőgazdasági táj, fragmentált, 20%-nyi természetes és féltermészetes növényzettel. Potenciális növényzete a Duna-mentén ártéri ligeterdő és mocsár, a mentett ártéren keményfaliget és láperdő (mocsárrétek mozaikjával), a Turjánvidéken keményfaliget, láprét-láperdő, zárt alföldi tölgyes, Apaj-Kunszentmiklós térségében szikes puszat. Ny-on a táj meghatározó eleme a Duna hullámtér többé-kevésbé összefüggő ártéri növényzete. Ettől K-re a Duna-szabályozás és a belvízrendezés a területet jórészt megfosztotta a felszíni vizeitől, a nedves rétek visszaszorultak. Délen a meglévő ősi szikesek mellett a meszes-szódás talajon másodlagos szikesedés indult meg. A regenerációs potenciál a hullámtéren az inváziós fertőzöttség függvényében jó-közepes, a szikes pusztákon és Turjánvidéken jó. A flóra a változatos élőhelyek következtében gazdag. Gyakori élőhelyek: F2, F1a, OC, B1a, RB, OB, H5a, J6 közepesen gyakori élőhelyek: OA, J4, F1b, J2, D2, B1b, B6, RC, F4, P2a, D34, H5a, G1, B5, BA; ritka élőhelyek: RA, F5, J3, D1, L5, P2b, A1, M5, P45, J1a, D6, A5, A3a, A23, B3, B2, E1. Fajszám: 1000-1200; védett fajok száma 100-120; özönfajok: zöld juhar, bálványfa, gyalogakác, selyemkóró, tájidegen őszirózsa fajok, amerikai kőris, kisvirágú nebáncsvirág, amerikai alkörmös, kései meggy, japánkeserűfű-fajok, akác, aranyvessző fajok.
A kijelölés alapjául szolgáló élőhelyekre és fajokra gyakorolt, várhatóan kedvezőtlen hatások leírása, mértéke, térbeli kiterjedése:	Városias települési térség kijelölése Natura 2000 területen: 31 ha. A terület korábban is a „Városias települési térségbe” tartozott. Jelenleg része a Nemzeti Ökológiai Hálózatnak.
Összegzés:	A konfliktus feloldható a településrendezési terv szabályozási tervében.

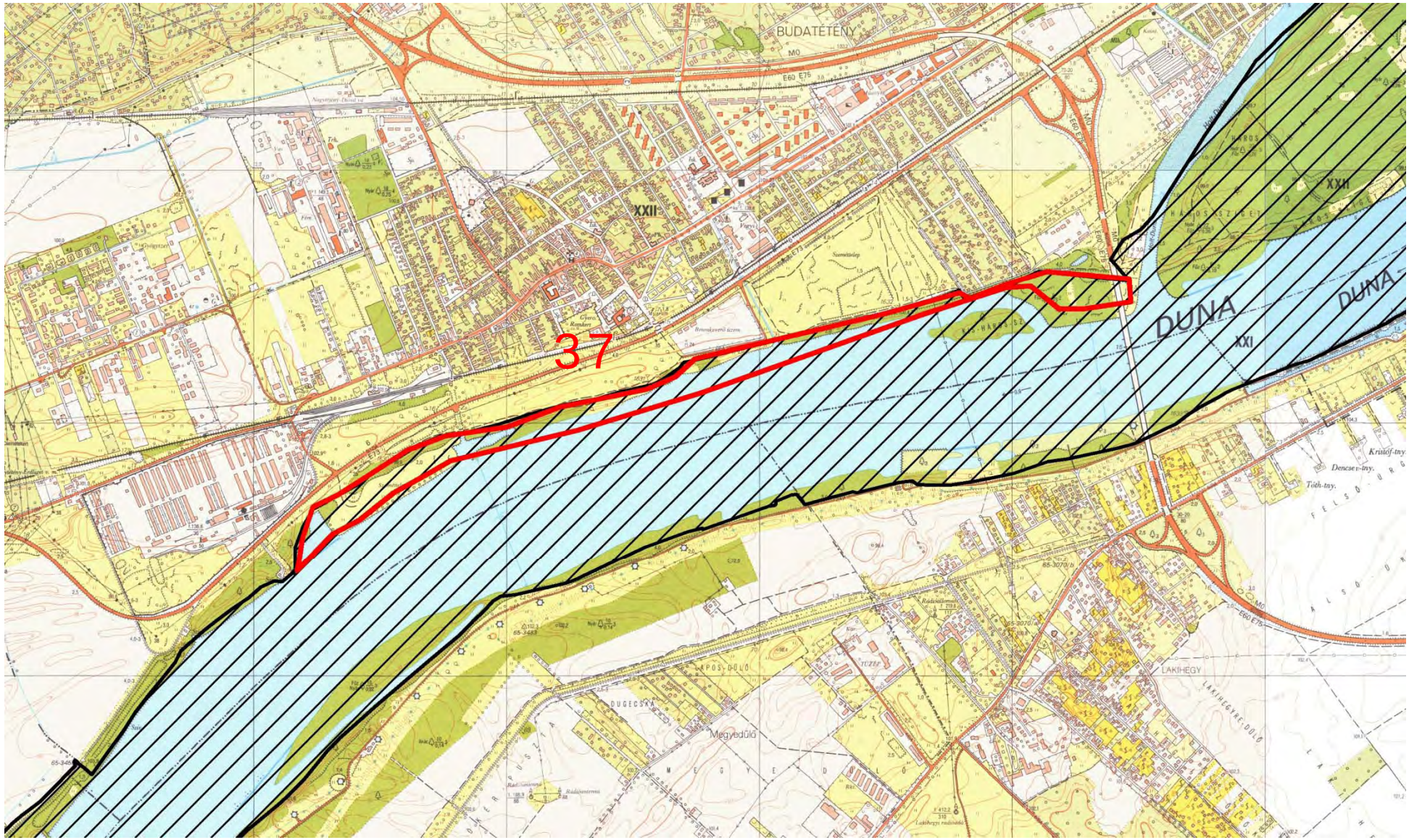
37
BUDATÉTÉNY
DUNA
DUNA
XXII
XXI
Megyedűlő
LAKIHEGY

38.	**Városias települési térség kijelölése Natura 2000 területen**	
	Natura 2000 terület neve:	Ráckevei Duna-ág
	Natura 2000 terület kódja:	HUDI20042
Település:	Taksony	
A terület státusza:	kiemelt jelentőségű természetmegőrzési terület	

A közösségi jelentőségű fajoknak, illetve élőhely típusoknak a felsorolása:

Faj kód	Magyar név (latin név)	Pop.	Megőrzés	Élőhelytíp.kódja (* = kiem.)	Reprezenta-tivitás	Kiterjedés (%)
1324	Közönséges denevér (Myotis myotis)	C	C	3150	C	12
1355	Vidra (Lutra lutra)	C	B	7140	C	10
1220	Mocsári teknős (Emys orbicularis)	C	C	91E0 *	C	32
1188	Vöröshasú unka (Bombina bombina)	C	C	91F0	C	5
2011	Lápi póc (Umbra krameri)	C	C	3160	C	5
1130	Ragadozó őn (Aspius aspius)	C	C			
1145	Réticsík (Misgurnus fossilis)	C	C			
1134	Szivárványos ökle (Rhodeus sericeus amarus)	C	C			
1903	Hagymaburok (Liparis loeselii)	B	C			

Általános növényföldrajzi leírás:	Jelentősen átalakított mezőgazdasági táj, fragmentált, 20%-nyi természetes és féltermészetes növényzettel. Potenciális növényzete a Duna-mentén ártéri ligeterdő és mocsár, a mentett ártéren keményfaliget és láperdő (mocsárrétek mozaikjával), a Turjánvidéken keményfaliget, láprét-láperdő, zárt alföldi tölgyes, Apaj-Kunszentmiklós térségében szikes puszat. Ny-on a táj meghatározó eleme a Duna hullámtér többé-kevésbé összefüggő ártéri növényzete. Ettől K-re a Duna-szabályozás és a belvízrendezés a területet jórészt megfosztotta a felszíni vizeitől, a nedves rétek visszaszorultak. Délen a meglévő ősi szikesek mellett a meszes-szódás talajon másodlagos szikesedés indult meg. A regenerációs potenciál a hullámtéren az inváziós fertőzöttség függvényében jó-közepes, a szikes pusztákon és Turjánvidéken jó. A flóra a változatos élőhelyek következtében gazdag. Gyakori élőhelyek: F2, F1a, OC, B1a, RB, OB, H5a, J6 közepesen gyakori élőhelyek: OA, J4, F1b, J2, D2, B1b, B6, RC, F4, P2a, D34, H5a, G1, B5, BA; ritka élőhelyek: RA, F5, J3, D1, L5, P2b, A1, M5, P45, J1a, D6, A5, A3a, A23, B3, B2, E1. Fajszám: 1000-1200; védett fajok száma 100-120; özönfajok: zöld juhar, bálványfa, gyalogakác, selyemkóró, tájidegen őszirózsa fajok, amerikai kőris, kisvirágú nebáncsvirág, amerikai alkörmös, kései meggy, japánkeserűfű-fajok, akác, aranyvessző fajok. A terület jelenleg szántó, nincs rajta jelölő élőhely, nem élőhelye jelölő fajnak.
A terület településrendezési szabályozása	Már a 26/2005. (II. 16.) ÖH-tal jóváhagyott TSZT szerint is a területen különleges rekreációs terület, üdülő- és hétvégiházas üdülőterület szerepel, a jelenleg hatályos (177/2010. (IX. 14.) sz. ÖH-tal jóváhagyott) szerkezeti terv e tekintetben semmit nem változtatott. A Pesttervnél lévő települési adatszolgáltatásban az SZT szerint különleges rekreációs terület, üdülő- és hétvégiházas üdülőterület szerepel. 14/2010.IX. 29. sz rendelet alapján
A kijelölés alapjául szolgáló élőhelyekre és fajokra gyakorolt, várhatóan kedvezőtlen hatások leírása, mértéke, térbeli kiterjedése:	Városias települési térség kijelölése Natura 2000 területen: 47 (15 ha). A terület a Nemzeti Ökológiai Hálózat övezetén kívülre esik. A terület korábban is a „Városias települési térségbe” tartozott.
Összegzés:	A terület állapota alapján a települési térség kijelölés sem jelent igazán konfliktust. A továbbtervezés során a közeli Natura 2000 jelölő élőhelyek védelme puffersáv visszahagyásával biztosítható.

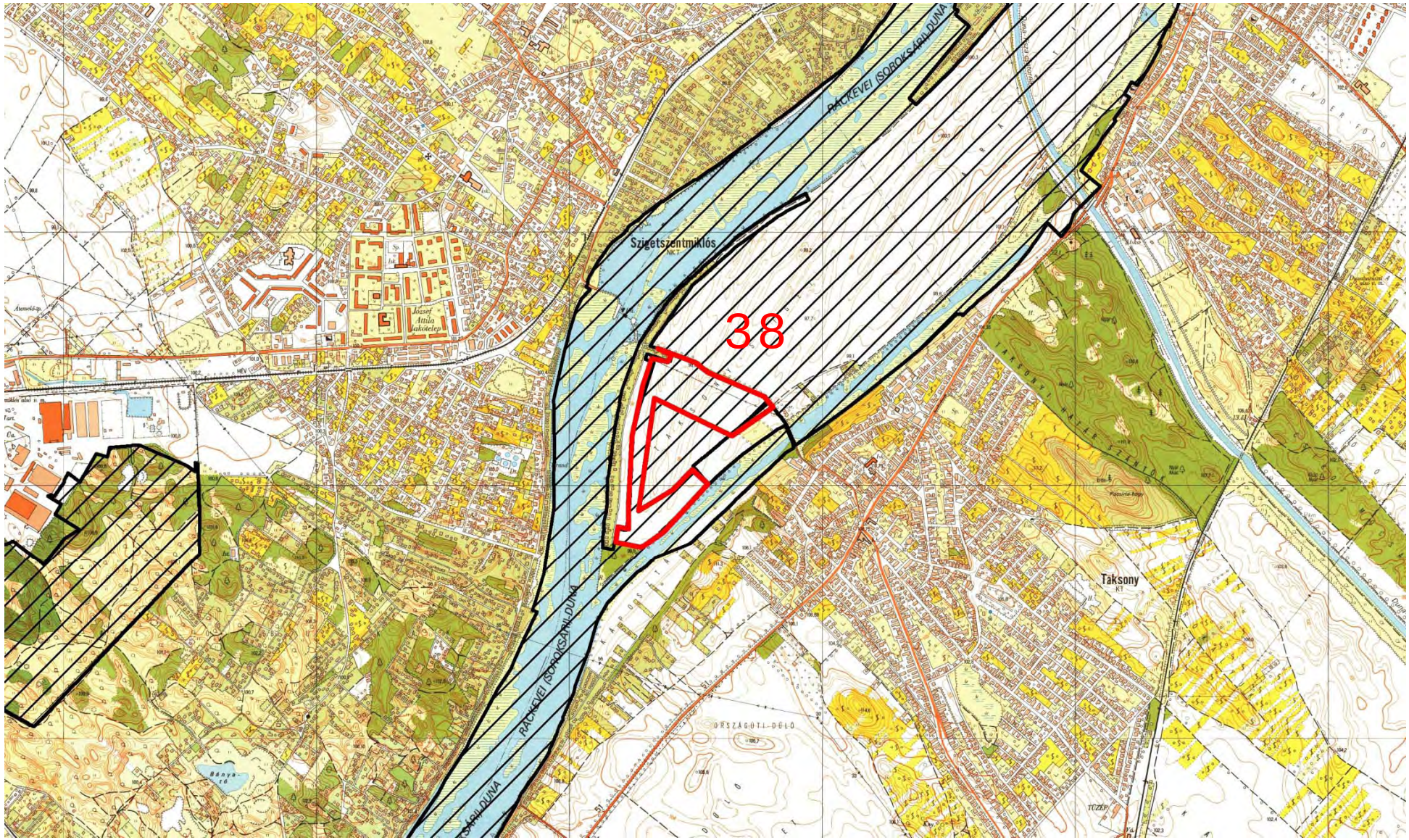
38
Szigetszentmiklós
RÁCKEVEI (SOROKSÁRI) DUNA
Táksony
ORSZÁGOTI DŰLŐ
Bánya-tó
József Attila lakótelep
HÉV

39.	**Városias települési térség kijelölése Natura 2000 területen**	
	Natura 2000 terület neve:	Gödöllői-dombság peremhegyei
	Natura 2000 terület kódja:	HUDI20040
Település:	Fót	
A terület státusza:	kiemelt jelentőségű természetmegőrzési terület	

A közösségi jelentőségű fajoknak, illetve élőhely típusoknak a felsorolása:

Faj kód	Magyar név (latin név)	Pop.	Megőrzés	Élőhelytíp.kódja (* = kiem.)	Reprezenta-tivitás	Kiterjedés (%)
4013	Magyar futrinka (Carabus hungaricus)	B	B	6240 *	B	10
2285	Homoki kikerics (Colchicum arenarium)	C	B	6260 *	B	40
4098	Homoki nőszirom (Iris humilis ssp. arenaria)	C	C	91H0 *	B	40

Általános növényföldrajzi leírás:	Jelentős hányadát települések és mezőgazdasági területek foglalják el. A kistáj meghatározó – a Duna-Tisza közi hátságéval egyező – potenciális vegetációjának, a nyílt homokpusztagyepeknek, homoki sztyepréteknek, homoki tölgyeseknek és nyáras-borókásoknak csak kicsiny, töredékes állományai maradtak fenn (Csévharaszt, Dunakeszi, sződi Debegió-hegy, vácrátóti Tece, Gödi-láprét), helyükön zömmel akác- és fenyőültetvények vannak. A keményfaligetek eltűntek, de a mélyebb térszínek növényzetének – zsombékosok, rétlápok, kékperjés rétek, mocsárrétek, fűzlápok, nádas mocsarak – is csak hírmondója maradt (Csévharaszt, Gödi-láprét, csömöri Réti-dűlő, sződi Kocsma-rét, dunakeszi tőzegtavak, Naplás-tó, Merzse mocsár, soroksári Sós-mocsár). A homoki gyepek jellemző, nevezetes alkotói: magyar csenkesz (Festuca x wagneri), homoki árvalányhaj (Stipa borysthenica), báránypirosító (Alkanna tinctoria), homoki nőszirom (Iris arenaria), homoki fátyolvirág (Gypsophila fastigiata subsp. arenaria), homoki kikerics (Colchicum arenarium), csikófark (Ephedra distachya), szártalan csüdfű (Astragalus exscapus). Fokozottan védett bennszülött a Pótharasztról leírt tartós szegfű (Dianthus diutinus). A terület kisebb részén Natura 2000 jelölő faj homoki kikerics és degradált homoki gyep maradvány található. A többi része degradált.
A terület településrendezési szabályozása	Hatályos településrendezési terv adatai szerint: 262/2000. (IX. 27.) Kt. határozat a településszerkezeti tervről, és 13/2001. (VII. 13.) sz. Kt. rendelet a helyi építési szabályzatról. A 064/1 hrsz-ú ingatlan ezen része egyéb különleges terület a településszerkezeti terv szerint, ami tekintettel a terv évszámára, beépítésre szánt különleges terület. A szabályozási terv szerint **-1 jelű övezet, ami különleges sporttelep, strandfürdő, kemping övezet. A Pesttervnél lévő települési adatszolgáltatásban a 262/2000. (IX. 27.) Kt. határozat (TSZT) szerepel, beépítésre szánt különleges kemping területként szerepel.
A kijelölés alapjául szolgáló élőhelyekre és fajokra gyakorolt, várhatóan kedvezőtlen hatások leírása, mértéke, térbeli kiterjedése:	Városias települési térség kijelölése Natura 2000 területen: 13 ha. A terület korábban is a „Városias települési térségbe” tartozott. Jelenleg a terület a Nemzeti Ökológiai Hálózat része.
Összegzés:	A konfliktus feloldható a településrendezési terv szabályozási tervében. A továbbtervezés során a közeli Natura 2000 jelölő élőhelyek védelme biztosítható a terület sport, kemping funkciója mellett.Törlése a Natura 2000 hálózatból és az ökológiai hálózatból nem indokolt.

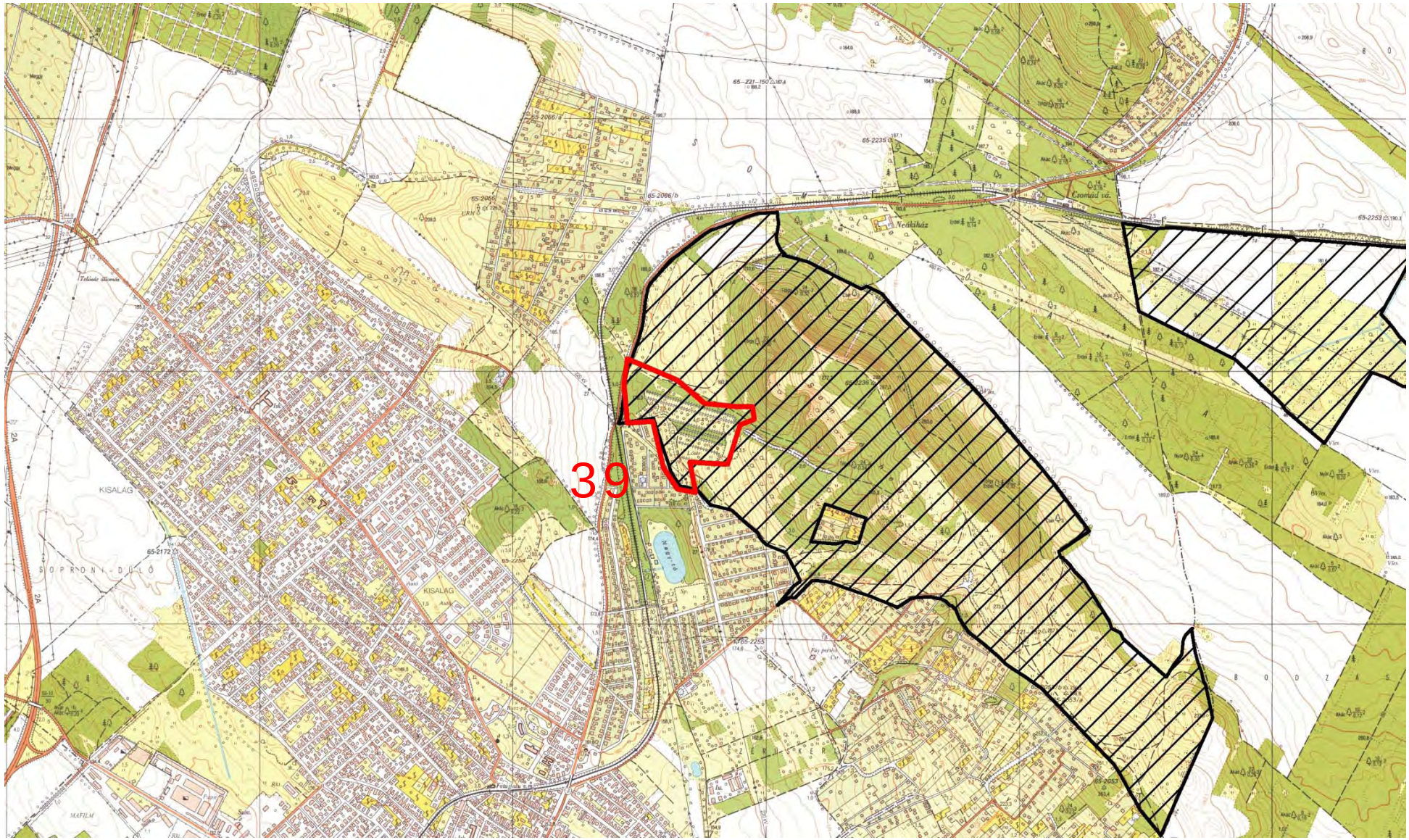
39
KISALAG
SOPRONI-DÚLÓ
Csomád vá.
Neákisház

BATrT felülvizsgálat és módosítás Natura 2000 területek hatásbecslési dokumentáció
Összefoglalás

A BATrT Natura 2000 hatásbecslési dokumentáció a tervek vagy beruházások a Natura2000 területekre gyakorolt hatását vizsgáló 266/2008 (XI. 6.) Korm. rendeletével módosított 275/2004. (X. 8.) Korm. rendelet az európai közösségi jelentőségű természetvédelmi rendeltetésű területekről 10. §-ban meghatározottak alapján a 14. Melléklet alapján, a terv léptékének figyelembevételével készült. A jogszabály szerinti Natura 2000 hatásbecslési metodika elsősorban a beruházási szintű tervek készítésénél nyújt segítséget. Az olyan regionális szintű területrendezési terveknél, mint amilyen az agglomerációs terv is a javasolt metodika nehezen alkalmazható.

A hatásbecslés egyik fő problémája a léptékből eredő különbözőség volt. Míg a BATrT szerkezeti és szabályozási terve 1:50 000-e léptékben készült addig a Natura 2000 területek kijelölése, lehatárolása az 1:4000-es méretarányú kataszteri térképek alapján történt meg. A több mint 10-szeres térképi méretaránybeli eltérés nem teszi lehetővé, hogy nyomvonalsávok hatásait részletesebben ábrázoljuk. A szerkezeti terven ábrázolt műszaki infrastruktúra-hálózatokat és egyedi építményeket ugyanis nem lehet kijelölt nyomvonalnak, illetve telepítési helynek tekinteni. (Az OTrT-hez képes megengedett 10%-os eltérés alapján a nyomvonalsávok még változhatnak. A helyrajzi számmal kihirdetett NATURA 2000 területek érintettségének pontos mértékét, azon belül a különböző élőhelytípusok veszélyeztetettségét csak a továbbtervezés során, a jogszabály által megengedett eltérési, illetve pontosítási lehetőségek miatt a településrendezési tervek szintjén lehet megállapítani.

A hatásbecslés alapján feltárta, hogy a Natura 2000 területek és az infrastruktúra vonalak, beépítésre szánt területek 39 esetben okoznak ütközéseket. Ebből 30 esetben a tervezett közlekedési nyomvonalsávok érintik a védett területeket, 9 esetben beépítésre szánt területek kerületek kijelölésre a településrendezési tervekben. A közlekedési infrastruktúra nyomvonalsávok közül 27 esetben a tervezett MO, M11 vagy települési összekötő utak okoznak konfliktusokat, míg 3 esetben új vagy meglévő vasútvonalak nyomvonalsávja jelent problémát. A tervezés ezen fázisában a lehetőségek már csak a „finomításokat" engedik meg. Ennek ellenére az ismertetett konfliktusos területek közös hatósági-szakértői szintű egyeztetésein több esetben sikerült optimálisabb nyomvonalsávot találni a korábbinál. Hat esetben ezek az új nyomvonalsávok sem tudják teljes mértékben elkerülni a Natura 2000 területeket, de lerövidített hosszon, kisebb területen érintik a védett foltokat. A 30 eset közül 24-ben a nyomvonalsávok jelentősebb mértékű korrekciójára már nem volt lehetőség a tervezési hierarchia ezen szintjén.

A települési térség és a Natura 2000 területek 39 esetben fedik át egymást. A területek mindegyike már a korábban jóváhagyott területrendezési terv szerint is települési térségként volt jelölve.

A konfliktusok 13 esetben nem oldhatók fel a területrendezési vagy a településrendezési tervek eszköztárával, míg 26 esetben a később készülő szabályozási tervekkel a problémák orvosolhatók.

Fontosnak tartjuk megjegyezni, hogy a korábbi tervekben, törvényekben, jogszabályokban rögzített, jóváhagyott nyomvonalsávok módosítására csak kis (5%-os eltérés) lehetőséget enged meg a területrendezési terv, ezért a jelentős hatást okozó tervi elemeket nem minden esetben lehetett már „orvosolni" a BATrT keretein belül.

Melléklet 1.

Kódtábla az élőhely típusokhoz

Reprezentativitás: az adott élőhely mennyire tipikus a területen.

A: kiemelkedő reprezentativitás
B: jó reprezentativitás,
C: jelentős

Kiterjedés (%): a kiterjedésnél az adjuk meg, hogy az adott élőhelytípus a terület hány %-án található meg.

Populáció: a faj populációjának mérete és sűrűsége a területen az országos állományhoz viszonyítva

A: 100%-15%,
B: 15%-2%,
C: 2%-0%

Általános megőrzöttség: Az adott faj megőrzöttsége szempontjából a terület általános értékelését jelenti

A: kiváló,
B: jó,
C: megfelelő