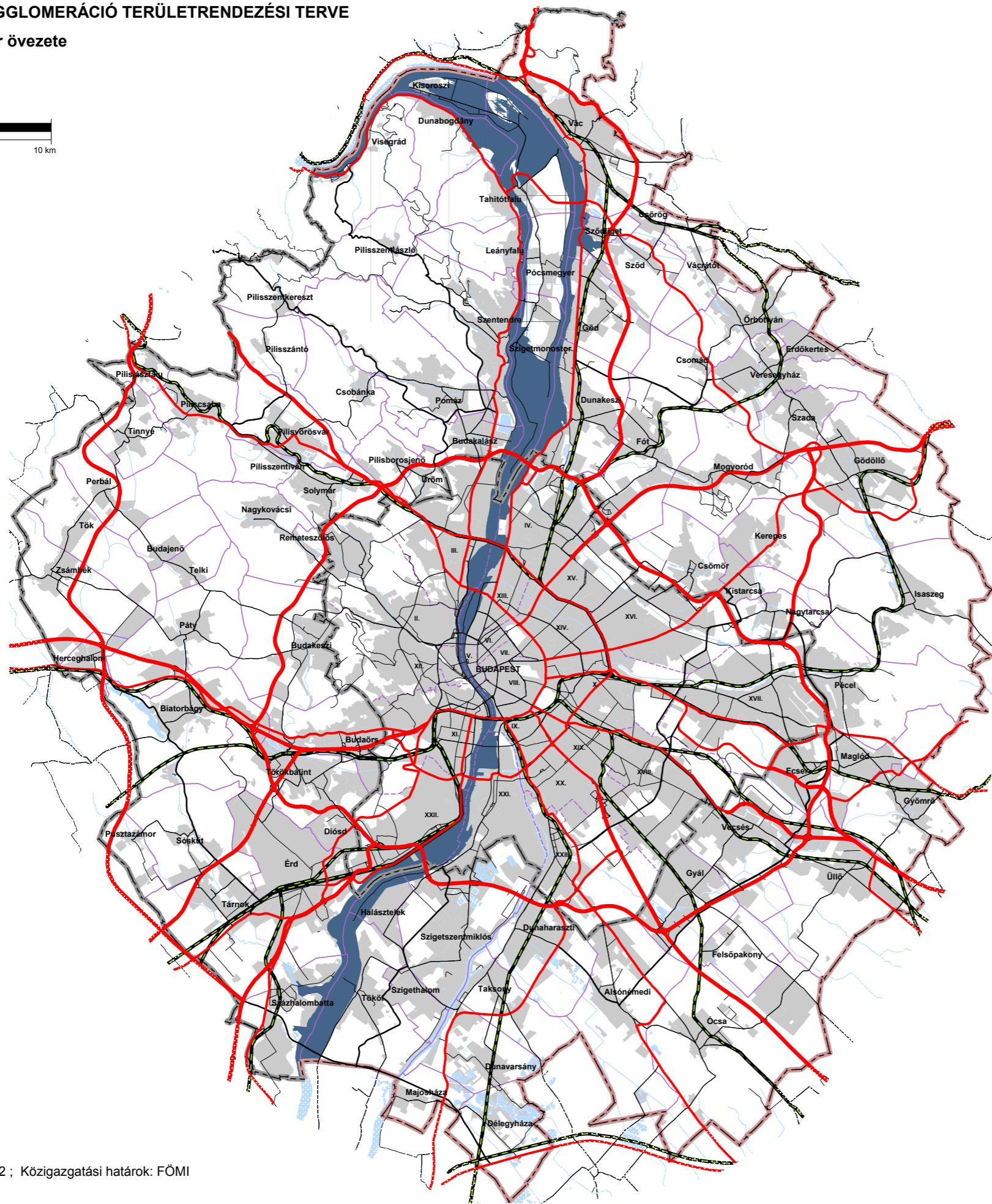
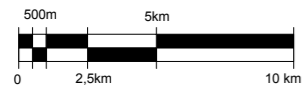


BUDAPESTI AGGLOMERÁCIÓ TERÜLETRENDEZÉSI TERVE

Nagyvízi meder övezete






3.17.sz. melléklet



JELMAGYARÁZAT

 Nagyvízi meder övezete

alaptérképi elemek

-  megyehatár
-  agglomeráció határa
-  település közigazgatási határa
-  fővárosi kerület határa
-  települési terület
-  gyorsforgalmi út
-  főút
-  térségi mellékút
-  egyéb burkolt út
-  vasútvonal
-  vízfelület, vízfolyás

Forrás: DTA-50 v.2.2 ; Közigazgatási határok: FÖMI

VKKI

PESTTERV

készítette: PESTTERV Kft.

2011. május