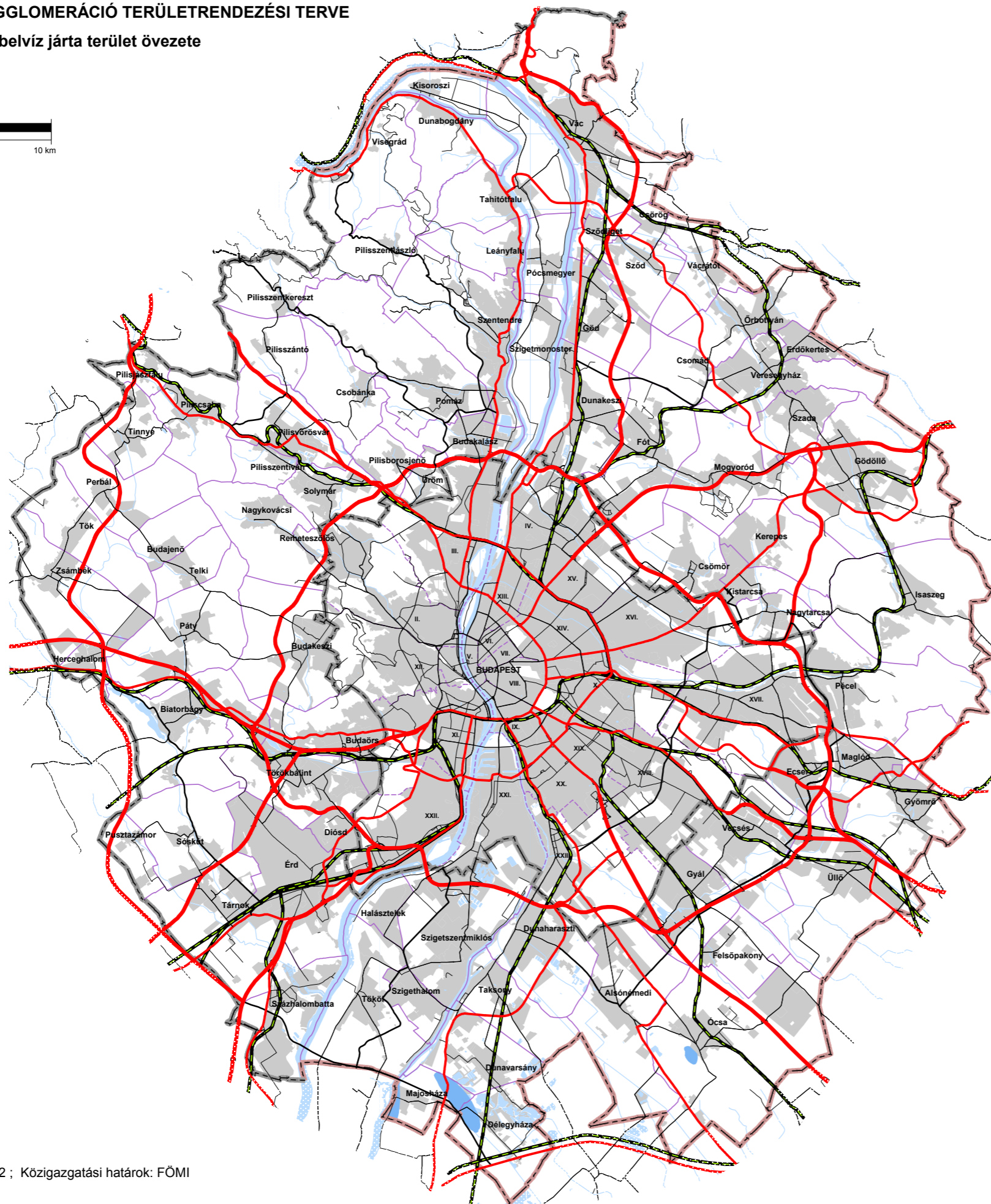
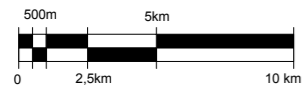


BUDAPESTI AGGLOMERÁCIÓ TERÜLETRENDEZÉSI TERVE

Rendszeresen belvíz járta terület övezete












3.16.sz. melléklet



JELMAGYARÁZAT

 Rendszeresen belvíz járta terület övezete

alaptérképi elemek

-  megyehatár
-  agglomeráció határa
-  település közigazgatási határa
-  fővárosi kerület határa
-  települési terület
-  gyorsforgalmi út
-  főút
-  térségi mellékút
-  egyéb burkolt út
-  vasútvonal
-  vízfelület, vízfolyás